

## Rada Ústeckého kraje

---

### Usnesení

ze 103. schůze Rady Ústeckého kraje – III. volební období 2008 – 2012,  
konané dne 9. 5. 2012 od 10:25 hodin do 13:15 hodin  
v sídle Krajského úřadu Ústeckého kraje, Velká Hradební 3118/48, Ústí nad Labem

---

#### Usnesení č. 1/103R/2012

##### Zahájení – určení ověřovatelů zápisu a usnesení

Rada Ústeckého kraje po projednání

##### *s c h v a l u j e*

ověřovatele zápisu a usnesení z 103. zasedání Rady Ústeckého kraje:

1. Ing. Pavla Koudu
2. Ing. Radka Vonku

#### Usnesení č. 2/103R/2012

##### Schválení programu

Rada Ústeckého kraje po projednání

##### *s c h v a l u j e*

upravený program 103. schůze Rady Ústeckého kraje ve III. volebním období 2008 – 2012.

#### Usnesení č. 3/103R/2012

##### Zpráva o plnění úkolů vyplývajících z usnesení Rady Ústeckého kraje

Rada Ústeckého kraje po projednání

##### *A) bere na vědomí*

**splnění úkolů vyplývajících z usnesení Rady Ústeckého kraje z III. volebního období 2008 – 2012**

1. Usnesení č. 58/25R/2009 C-02 Projekty „Labská stezka č. 2 – etapa 2“ a „Labská stezka č. 2 – etapa 3“
2. Usnesení č. 49/62R/2010 B Cyklostezka Chomutov - Strupčice
3. Usnesení č. 48/72R/2011 C Žádost obce Přestanov o vyslovení podpory výstavby okružní křižovatky v Přestanově a o příspěvek na spolufinancování
4. Usnesení č. 31/79R/2011 C Zahájení zadávacího řízení veřejné zakázky na služby s názvem „Příprava a realizace vzdělávacích kurzů“ formou otevřeného řízení
5. Usnesení č. 131/83R/2011 B Nakládání s majetkem
6. Usnesení č. 13/85R/2011 C Vyhodnocení zadávacího řízení nadlimitní veřejné zakázky na služby s názvem „Mobilní telefonie Ústeckého kraje“ formou otevřeného řízení
7. Usnesení č. 101/85R/2011 B Nakládání s majetkem
8. Usnesení č. 118/87R/2011 B Nakládání s majetkem
9. Usnesení č. 123/87R/2011 B Nakládání s majetkem
10. Usnesení č. 124/87R/2011 B Nakládání s majetkem

11. Usnesení č. 11/88R/2011 C Zahájení zadávacího řízení nadlimitní veřejné zakázky na služby s názvem „Revitalizace a obnova zahrad Ústeckého kraje“ formou otevřeného řízení
12. Usnesení č. 5/89R/2011 C Střední průmyslová škola strojní a elektrotechnická, Ústí nad Labem, Resslova 5, příspěvková organizace – personální záležitosti
13. Usnesení č. 125/90R/2011 B Nakládání s majetkem
14. Usnesení č. 131/90R/2011 B Nakládání s majetkem
15. Usnesení č. 132/90R/2011 B Nakládání s majetkem
16. Usnesení č. 148/90R/2011 B Nakládání s majetkem
17. Usnesení č. 86/92R/2011 C Zahájení zadávacího řízení veřejné zakázky na stavební práce s názvem „SŠ technická a automobilní, Chomutov – REKO plášťů budov v obj. Pražská 702“ formou užšího řízení
18. Usnesení č. 132/92R/2011 B Nakládání s majetkem
19. Usnesení č. 211/92R/2011 B-03 Změna čerpání finančních prostředků z investičního fondu Krajské majetkové, příspěvkové organizace a aktualizace odpisového plánu na rok 2011 Krajské majetkové, příspěvkové organizace
20. Usnesení č. 72/95R/2012 B Nakládání s majetkem
21. Usnesení č. 79/95R/2012 B Nakládání s majetkem
22. Usnesení č. 116/95R/2012 B Nakládání s majetkem
23. Usnesení č. 14/96R/2012 B Dotační program OP Vzdělávání pro konkurenceschopnost - Prioritní osa 1 – vyhlášení 2. výzev k předkládání grantových projektů v rámci 2. etapy globálních grantů
24. Usnesení č. 20/97R/2012 C-01 Vyhodnocení zadávacího řízení veřejné zakázky na služby s názvem "Vytvoření informačního katalogu" formou otevřeného řízení
25. Usnesení č. 20/97R/2012 C-02 Vyhodnocení zadávacího řízení veřejné zakázky na služby s názvem "Vytvoření informačního katalogu" formou otevřeného řízení
26. Usnesení č. 54/97R/2012 B Gymnázium T. G. Masaryka, Litvínov, Studentská 640, příspěvková organizace - příspěvek zřizovatele na náklady spojené s účastí žáků na vzdělávacím projektu Asociace pro mezinárodní otázky Pražského studentského summitu
27. Usnesení č. 59/97R/2012 D Svolání valné hromady Regionální rozvojové agentury Ústeckého kraje, a.s.
28. Usnesení č. 65/97R/2012 C Vyhodnocení zadávacího řízení veřejné zakázky na stavební práce s názvem Strategická průmyslová zóna Triangle–Likvidace splaškových vod a zpřístupnění Staňkovického rozptylu pro menší investory“ formou užšího řízení, část 1 s názvem „Likvidace splaškových vod“
29. Usnesení č. 76/97R/2012 C Nakládání s majetkem
30. Usnesení č. 202/97R/2012 C Informace o hospodaření Školního statku Kadaň a mimořádná odměna Krajská majetková, p.o.
31. Usnesení č. 10/98R/2012 B Smlouva o výpůjčce mezi Českou republikou – Hasičským záchranným sborem Ústeckého kraje a Ústeckým krajem na Centrum humanitární pomoci v České Kamenici
32. Usnesení č. 15/98R/2012 D Organizace a zabezpečení lékařské pohotovostní služby – zajištění financování
33. Usnesení č. 19/98R/2012 B Žádost o prominutí povinnosti odvodu za porušení rozpočtové kázně
34. Usnesení č. 31/98R/2012 E Jmenování předsedy, místopředsedy a dalších členů Dozorčí rady veřejné výzkumné instituce Ústeckého kraje Ústav archeologické památkové péče severozápadních Čech, v. v. i. na léta 2012 – 2016
35. Usnesení č. 32/98R/2012 E Schválení stavu majetku příspěvkové organizace Ústeckého kraje Oblastní muzeum v Lounech, příspěvková organizace, ke dni 31. 12. 2011, v návaznosti na její rozdělení odštěpením

36. Usnesení č. 34/98R/2012 B-02 Informace o stavu financování příspěvkových organizací v oblasti sociální zřizovaných Ústeckým krajem v roce 2012
37. Usnesení č. 38/98R/2012 D Zahájení zadávacího řízení veřejné zakázky na služby s názvem „Zajištění odborné podpory transformace služeb pobytových zařízení sociální péče“ formou otevřeného řízení
38. Usnesení č. 40/98R/2012 B Odměna ředitele školy zřizované Ústeckým krajem
39. Usnesení č. 42/98R/2012 B Střední průmyslová škola strojní a elektrotechnická, Ústí nad Labem, Resslova 5, příspěvková organizace – personální záležitosti
40. Usnesení č. 44/98R/2012 B Pořádání semináře „Škola podporující zdraví“
41. Usnesení č. 48/98R/2012 B Zřízení přípravné třídy
42. Usnesení č. 49/98R/2012 B-01 Účelová investiční dotace pro rok 2012 – oblast školství
43. Usnesení č. 50/98R/2012 B-01 Účelový příspěvek na velkou údržbu pro rok 2012 – oblast školství
44. Usnesení č. 52/98R/2012 C Vyhodnocení zadávacího řízení nadlimitní veřejné zakázky na služby s názvem „Revitalizace a obnova zahrad Ústeckého kraje“ formou otevřeného řízení
45. Usnesení č. 76/98R/2012 B Zrušení zadávacího řízení veřejné zakázky na stavební práce s názvem „Nová komunikace u města Chomutov“ formou užšího řízení
46. Usnesení č. 77/98R/2012 B Zrušení zadávacího řízení veřejné zakázky na stavební práce s názvem „Nová komunikace u města Roudnice nad Labem“ formou užšího řízení
47. Usnesení č. 82/98R/2012 C Nakládání s majetkem
48. Usnesení č. 83/98R/2012 C Nakládání s majetkem
49. Usnesení č. 84/98R/2012 B Nakládání s majetkem
50. Usnesení č. 85/98R/2012 B Nakládání s majetkem
51. Usnesení č. 86/98R/2012 B Nakládání s majetkem
52. Usnesení č. 87/98R/2012 B Nakládání s majetkem
53. Usnesení č. 88/98R/2012 B Nakládání s majetkem
54. Usnesení č. 89/98R/2012 B Nakládání s majetkem
55. Usnesení č. 90/98R/2012 B Nakládání s majetkem
56. Usnesení č. 91/98R/2012 B Nakládání s majetkem
57. Usnesení č. 92/98R/2012 B Nakládání s majetkem
58. Usnesení č. 93/98R/2012 B Nakládání s majetkem
59. Usnesení č. 94/98R/2012 B Nakládání s majetkem
60. Usnesení č. 95/98R/2012 B Nakládání s majetkem
61. Usnesení č. 96/98R/2012 B Nakládání s majetkem
62. Usnesení č. 97/98R/2012 B Nakládání s majetkem
63. Usnesení č. 98/98R/2012 B Nakládání s majetkem
64. Usnesení č. 99/98R/2012 B Nakládání s majetkem
65. Usnesení č. 100/98R/2012 B Nakládání s majetkem
66. Usnesení č. 101/98R/2012 B Nakládání s majetkem
67. Usnesení č. 102/98R/2012 B Nakládání s majetkem
68. Usnesení č. 103/98R/2012 B Nakládání s majetkem
69. Usnesení č. 104/98R/2012 B Nakládání s majetkem
70. Usnesení č. 105/98R/2012 B Nakládání s majetkem
71. Usnesení č. 106/98R/2012 B Nakládání s majetkem
72. Usnesení č. 4/99R/2012 B-01 Projednání dopisů adresovaných Radě Ústeckého kraje (JID 39877/2012/KUUK, JID 34235/2012/KUUK, JID 31682/2012/KUUK a JID 40328/2012/KUUK)

73. Usnesení č. 4/99R/2012 B-02 Projednání dopisů adresovaných Radě Ústeckého kraje (JID 39877/2012/KUUK, JID 34235/2012/KUUK, JID 31682/2012/KUUK a JID 40328/2012/KUUK)
74. Usnesení č. 4/99R/2012 B-03 Projednání dopisů adresovaných Radě Ústeckého kraje (JID 39877/2012/KUUK, JID 34235/2012/KUUK, JID 31682/2012/KUUK a JID 40328/2012/KUUK)
75. Usnesení č. 5/99R/2012 B Účast na jednání 21. řádné valné hromady RRA ÚK, a.s.
76. Usnesení č. 7/99R/2012 B Smlouva o poskytnutí nadačního příspěvku mezi Ústeckým krajem a Nadací ČEZ pro rok 2012
77. Usnesení č. 9/99R/2012 B Záležitosti odboru informatiky a organizačních věcí
78. Usnesení č. 15/99R/2012 C Dotační program Podpora vybraných služeb zdravotní péče 2012 - vyhodnocení
79. Usnesení č. 17/99R/2012 B Spolufinancování projektů schválených Výborem Regionální rady regionu soudržnosti Severozápad - žádosti o dotace
80. Usnesení č. 32/99R/2012 B Dohoda o spolupráci při řešení a plnění cílů pilotního projektu pro podporu třídění odpadů se společností EKO-KOM a.s., vč. specifikace cílů a činností spojených s projektem a financování projektu v roce 2012.
81. Usnesení č. 33/99R/2012 B Dodatek č. 2 k Dohodě o partnerství a vzájemné spolupráci na projektu „Rozvoj sběru použitých elektrozařízení“ mezi Ústeckým krajem a společností ASEKOL s.r.o.
82. Usnesení č. 35/99R/2012 C-02 Projekt „Sláva krušnohorského hornictví“ v rámci programu Cíl 3 / Ziel 3
83. Usnesení č. 37/99R/2012 D-02 Program podpory aktivit stálých profesionálních divadelních souborů a hudebních těles působících v Ústeckém kraji na rok 2012 – rozdělení dotací
84. Usnesení č. 38/99R/2012 D-02 Program podpory regionální kulturní činnosti na rok 2012 – rozdělení dotací
85. Usnesení č. 39/99R/2012 C-02 Program na záchranu a obnovu kulturních památek Ústeckého kraje pro rok 2012 – rozdělení dotací
86. Usnesení č. 40/99R/2012 D-02 Program na záchranu a obnovu drobných památek a architektury dotvářející kulturní krajinu Ústeckého kraje pro rok 2012 – rozdělení dotací
87. Usnesení č. 42/99R/2012 D-01 Personální záležitosti příspěvkové organizace v oblasti sociální
88. Usnesení č. 42/99R/2012 D-02 Personální záležitosti příspěvkové organizace v oblasti sociální
89. Usnesení č. 45/99R/2012 B Platové výměry ředitelů škol zřizovaných Ústeckým krajem
90. Usnesení č. 46/99R/2012 B Konkursní řízení na obsazení vedoucích pracovních míst ředitelů škol a školských zařízení zřizovaných Ústeckým krajem – jmenování konkursních komisí
91. Usnesení č. 47/99R/2012 C Projednání Výroční zprávy o stavu a rozvoji vzdělávací soustavy v Ústeckém kraji ve školním roce 2010/2011
92. Usnesení č. 53/99R/2012 D-02 Krajská a okresní kola soutěží vyhlášených Ministerstvem školství, mládeže a tělovýchovy ČR – rozdělení dotace
93. Usnesení č. 54/99R/2012 C-02 Dotační program: „Sport 2012“ - schválení dotací
94. Usnesení č. 65/99R/2012 C Zmocnění k zastupování v řízení vedeném Městským soudem v Praze o správní žalobě podané společností Autobusy KAVKA, a.s.
95. Usnesení č. 6/101R/2012 B-01 Udělování cen Ústeckého kraje ve formě „Záslužné medaile Ústeckého kraje“ a „Medaile hejtmana Ústeckého kraje“
96. Usnesení č. 7/101R/2012 B Vyhodnocení zadávacího řízení veřejné zakázky malého rozsahu na služby s názvem „Zhotovení PR spotů a jejich vložení na portál U-TV“



97. Usnesení č. 11/101R/2012 B Návrh zákona, kterým se mění zákon č. 106/1999 Sb., o svobodném přístupu k informacím, ve znění pozdějších předpisů
98. Usnesení č. 15/101R/2012 C Rozdělení volných finančních prostředků z hospodaření Ústeckého kraje za rok 2011
99. Usnesení č. 17/101R/2012 B Rozhodování jediného akcionáře v působnosti valné hromady společnosti Krajská zdravotní,a.s.
100. Usnesení č. 22/101R/2012 C Žádosti o finanční příspěvek z Fondu Ústeckého kraje
101. Usnesení č. 23/101R/2012 C Žádosti o změnu v uzavřených smlouvách o poskytnutí dotace
102. Usnesení č. 24/101R/2012 B „Uzavření partnerské smlouvy k projektu e-CReATE – Program INTERREG IVC“
103. Usnesení č. 25/101R/2012 B Dotační program OP Vzdělávání pro konkurenceschopnost - 3. Výzva oblast podpory 3.2 - návrh poskytnutí dotací
104. Usnesení č. 32/101R/2012 B Předložení rozpočtů upravených na základě usnesení č. 23/28Z//2012 ze dne 22. 2. 2012 k doporučení schválit Zastupitelstvu Ústeckého kraje
105. Usnesení č. 51/101R/2012 C-02 Dotační program: „Volný čas 2012“ – schválení dotací
106. Usnesení č. 53/101R/2012 C Rozvojové programy Ústeckého kraje - žádosti o výjimku
107. Usnesení č. 54/101R/2012 C Dotační program Program obnovy venkova Ústeckého kraje 2012 - návrh dotací
108. Usnesení č. 58/101R/2012 B Pravidla pro zadávání veřejných zakázek Ústeckým krajem a jím zřizovanými příspěvkovými organizacemi
109. Usnesení č. 76/101R/2012 B Nakládání s majetkem
110. Usnesení č. 77/101R/2012 B Nakládání s majetkem
111. Usnesení č. 78/101R/2012 B Nakládání s majetkem
112. Usnesení č. 79/101R/2012 B Nakládání s majetkem
113. Usnesení č. 85/101R/2012 B Nakládání s majetkem
114. Usnesení č. 86/101R/2012 B Nakládání s majetkem
115. Usnesení č. 89/101R/2012 C Nakládání s majetkem
116. Usnesení č. 93/101R/2012 C Nakládání s majetkem
117. Usnesení č. 95/101R/2012 B Nakládání s majetkem
118. Usnesení č. 96/101R/2012 B Nakládání s majetkem
119. Usnesení č. 97/101R/2012 B Nakládání s majetkem
120. Usnesení č. 98/101R/2012 B Nakládání s majetkem
121. Usnesení č. 99/101R/2012 B Nakládání s majetkem
122. Usnesení č. 100/101R/2012 B Nakládání s majetkem
123. Usnesení č. 101/101R/2012 B Nakládání s majetkem
124. Usnesení č. 102/101R/2012 B Nakládání s majetkem
125. Usnesení č. 103/101R/2012 B Nakládání s majetkem
126. Usnesení č. 104/101R/2012 B Nakládání s majetkem
127. Usnesení č. 105/101R/2012 B Nakládání s majetkem
128. Usnesení č. 106/101R/2012 B Nakládání s majetkem
129. Usnesení č. 107/101R/2012 B Nakládání s majetkem
130. Usnesení č. 108/101R/2012 B Nakládání s majetkem
131. Usnesení č. 109/101R/2012 B Nakládání s majetkem
132. Usnesení č. 110/101R/2012 B Nakládání s majetkem
133. Usnesení č. 111/101R/2012 B Nakládání s majetkem
134. Usnesení č. 112/101R/2012 B Nakládání s majetkem
135. Usnesení č. 113/101R/2012 B Nakládání s majetkem
136. Usnesení č. 204/101R/2012 B Nakládání s majetkem
137. Usnesení č. 207/101R/2012 B Nakládání s majetkem

138. Usnesení č. 208/101R/2012 B Nakládání s majetkem

139. Usnesení č. 213/101R/2012 B Nakládání s majetkem

### ***B) souhlasí***

**se změnou termínu plnění úkolů vyplývajících z usnesení Rady Ústeckého kraje:**

1. Usnesení č. 63/25R/2009 C Projektové záměry „Cyklostezka Ploučnice“ a „Cyklostezka Ohře“ **na 30.08.2013**
2. Usnesení č. 28/71R/2011 D-02 Transformace služeb pobytových zařízení sociální péče v Ústeckém kraji – změna transformačního plánu Ústavu sociální péče Lobendava **na 31.05.2012**
3. Usnesení č. 30/77R/2011 B-03 Uzavření dodatku č.1 smlouvy uzavřené s provozovatelem distribuční soustavy společností ČEZ Distribuce, a.s. na navýšení požadovaného rezervovaného příkonu do výše 24,1 MW pro SPZ Triangle **na 30.06.2012**
4. Usnesení č. 301/79R/2011 B Nakládání s majetkem **na 31.12.2012**
5. Usnesení č. 13/86R/2011 B Vymáhání pohledávek Ústeckého kraje a jeho příspěvkových organizací **na 30.06.2012**
6. Usnesení č. 119/87R/2011 B Nakládání s majetkem **na 31.12.2012**
7. Usnesení č. 147/90R/2011 B Nakládání s majetkem **na 30.09.2012**
8. Usnesení č. 149/90R/2011 B Nakládání s majetkem **na 15.06.2012**
9. Usnesení č. 12/95R/2012 C-01 Projekt „Learning and developing skills“ - partnerství **na 31.05.2012**
10. Usnesení č. 12/95R/2012 C-02 Projekt „Learning and developing skills“ - partnerství **na 31.05.2012**
11. Usnesení č. 56/97R/2012 C Rozvojové programy Ústeckého kraje - žádosti o výjimku **na 27.06.2012**
12. Usnesení č. 37/98R/2012 B Uzavření podlicenční smlouvy s Ministerstvem práce a sociálních věcí ČR **na 31.05.2012**
13. Usnesení č. 57/98R/2012 C-01 Návrh na posílení rozpočtu Správy a údržby silnic Ústeckého kraje, příspěvkové organizace **na 06.06.2012**
14. Usnesení č. 3/100R/2012 B Projednání dopisů adresovaných Radě Ústeckého kraje ( JID 40010/2012/KUUK) na 18.05.2012

### **Usnesení č. 4/103R/2012**

#### **Projednání dopisů adresovaných Radě Ústeckého kraje**

Rada Ústeckého kraje po projednání

### ***bere na vědomí***

odpověď na Žádost pana [REDAKCE] o posunutí termínu plnění úkolů vyplývajících z usnesení Rady Ústeckého kraje k posudku EIA – obchvat Strážky (JID 46112/2012/KUUK).

### **Usnesení č. 5/103R/2012**

#### **Přijetí finančního daru od České spořitelny, a.s. a jeho poskytnutí České federaci Spastic Handicap o.s.**

Rada Ústeckého kraje po projednání

### ***A) rozhoduje***

dle ust. § 59 odst. 2 písm. e) zákona č. 129/2000 Sb. o krajích (krajské zřízení), ve znění pozdějších předpisů, o uzavření darovací smlouvy s Českou spořitelnou, a.s, Olbrachtova 1929/6, 140 00 Praha 4, IČ: 45244782 dle přílohy č. 1 tohoto usnesení.

**B) doporučuje**

Zastupitelstvu Ústeckého kraje rozhodnout dle § 36 odst. 1 písm. c) zákona č. 129/2000 Sb., o krajích (krajské zřízení), ve znění pozdějších předpisů, o poskytnutí neinvestiční dotace dle předložené žádosti uvedené v předloženém materiálu:

žadateli: Česká federace Spastic Handicap o.s.

IČO: 46070711

sídlo: Jaselská 355, 415 03 Teplice

výše dotace: 250.000,- Kč

název projektu (akce): Činnost paralympijského týmu včetně podpory sportovců na Paralympiádě 2012

**C) ukládá**

Janě Vaňhové, hejtmance Ústeckého kraje, předložit materiál dle bodu B) tohoto usnesení Zastupitelstvu Ústeckého kraje.

**Termín: 27. 6. 2012**

**Usnesení č. 6/103R/2012**

**Poskytnutí finančních dotací z přijatých darů**

Rada Ústeckého kraje po projednání

**A) rozhodla**

dle ust. § 59, odst. 2 písm. a) zákona č. 129/2000 Sb. o krajích (krajské zřízení), ve znění pozdějších předpisů o poskytnutí neinvestičních dotací dle předložených žádostí uvedených v předloženém materiálu:

1) žadatel: Univerzita J. E. Purkyně, Filozofická fakulta

IČO: 44555601

sídlo: Hoření 13, 400 96 Ústí nad Labem

výše dotace: 15.000,- Kč

název projektu (akce): Slavnostní akce u příležitosti předání čestného titulu doktor h. c. profesoru Johnu Searlovi

2) žadatel: Soukromá podřípská střední odborná škola a střední odborné učiliště, o.p.s.

IČO: 25047671

sídlo: Nám. Jana z Dražic 69, 413 01 Roudnice nad Labem

výše dotace: 150.000,- Kč

název projektu (akce): Nejlepší chemik Ústeckého kraje

**B) ukládá**

Ing. Aleši Konopáskovi, vedoucímu odboru kancelář hejtmana a zástupci ředitele Krajského úřadu Ústeckého kraje, zabezpečit uzavření smluv o poskytnutí neinvestiční dotace dle bodu A/ tohoto usnesení.

**Termín: 30. 5. 2012**

Rada Ústeckého kraje po projednání

**A) rozhodla**

1. dle § 59, odst. 2 písm. f) zákona č. 129/2000 Sb. o krajích (krajské zřízení), ve znění pozdějších předpisů, o poskytnutí věcných darů příspěvkovým organizacím Ústeckého kraje v rámci projektu „Podpora technických oborů“ v celkové hodnotě 300.000,- dle přílohy č. 2 tohoto usnesení
2. dle §59 odst. 2 písm. f) a odst. 3 zákona č. 129/2000 Sb., o krajích (krajské zřízení), ve znění pozdějších předpisů, v rámci projektu „Finanční pomoc na ochranu zvířat a jejich zdraví“ o uzavření:
  - 1) smlouvy o sponzorském daru pro tuleně kuželozubého s Podkrušnohorským zooparkem Chomutov, příspěvkovou organizací, Přemyslova 259, 430 01, Chomutov dle přílohy č. 3 tohoto usnesení
  - 2) smlouvy o patronství zvířete slona indického se Zoologickou zahradou Ústí nad Labem, příspěvkovou organizací, Drážďanská 23, 400 07 Ústí nad Labem dle přílohy č. 4 tohoto usnesení
  - 3) smlouvy o adopci zvířete irbise se Zoologickou zahradou Ústí nad Labem, příspěvkovou organizací, Drážďanská 23, 400 07 Ústí nad Labem dle přílohy č. 5 tohoto usnesení
  - 4) smlouvy o adopci zvířete medvěda grizzlyho se Zoologickou zahradou Děčín – Pastýřská stěna, p. o., Žižkova 1286/15, 405 02 Děčín IV dle přílohy č. 6 tohoto usnesení

**B) doporučuje**

Zastupitelstvu Ústeckého kraje rozhodnout

dle § 36 odst. 1) písm. c) zákona č. 129/2000 Sb. o krajích (krajské zřízení) ve znění pozdějších předpisů o poskytnutí neinvestiční dotace v rámci projektu „Atletika pro děti aneb staň se atletickou hvězdou Ústeckého kraje“, a to na základě žádosti uvedené v předloženém materiálu:

žadatel: Česká atletika, s.r.o.

IČO: 63668157

sídlo: 5.května 9. 140 00 Praha 4

výše dotace: 820.000,- Kč

název projektu (akce): Atletika pro děti aneb staň se atletickou hvězdou Ústeckého kraje

**C) ukládá**

1. Ing. Aleši Konopáskovi, vedoucímu odboru kancelář hejtmana a zástupci ředitele Krajského úřadu Ústeckého kraje a Ing. Štěpánu Haraštovi, vedoucímu odboru školství, mládeže a tělovýchovy Krajského úřadu Ústeckého kraje, zabezpečit realizaci usnesení dle bodu A/1 tohoto usnesení.

**Termín: 30. 5. 2012**

2. Ing. Aleši Konopáskovi, vedoucímu odboru kancelář hejtmana a zástupci ředitele Krajského úřadu Ústeckého kraje, zabezpečit realizaci usnesení dle bodu A/2 tohoto usnesení.

**Termín: 30. 5. 2012**

3. Janě Vaňhové, hejtmance Ústeckého kraje, předložit do jednání Zastupitelstva Ústeckého

kraje materiál dle bodu B/ tohoto usnesení.

**Termín: 27. 6. 2012**

**Usnesení č. 8/103R/2012**

**Účast Ing. Radka Vonky, člena Rady Ústeckého kraje na akci Czech Street Party 2012**

Rada Ústeckého kraje po projednání

***schvaluje***

účast Mgr. Jana Čermáka, člena Rady Ústeckého kraje, na akci Czech Street Party 2012 konané v Bruselu dne 15. 6. 2012.

**Usnesení č. 9/103R/2012**

**Schválení účasti zástupců Ústeckého kraje na veletrhu cestovního ruchu BITE Peking**

Rada Ústeckého kraje po projednání

**A) *schvaluje***

účast zástupců Ústeckého kraje na zahraniční služební cestě na veletrhu cestovního ruchu BITE Peking v rozmezí termínu 15. – 19. 6. 2012 v délce dvou nocí ve složení delegace:

Bc. Jana Ryšánková, členka Rady Ústeckého kraje

Oldřich Bubeníček, předseda Výboru pro výchovu, vzdělávání a zaměstnanost Zastupitelstva Ústeckého kraje

Náhradník: Ing. Martin Strakoš

**B) *ukládá***

Ing. Alešovi Konopáskovi, vedoucímu odboru kancelář hejtmána, zajistit účast zástupců Ústeckého kraje na zahraniční služební cestě do Pekingu.

**Termín: 15. 6. 2012**

**Usnesení č. 10/103R/2012**

**Dary složkám Integrovaného záchranného systému na území Ústeckého kraje**

Rada Ústeckého kraje po projednání

**A) *doporučuje***

Zastupitelstvu Ústeckého kraje schválit věcné dary dle § 36 písm. b) zákona č. 129/2000 Sb., o krajích (krajské zřízení), ve znění pozdějších předpisů, pro činnost složek Integrovaného záchranného systému Ústeckého kraje „dle přílohy č. 7 tohoto usnesení“.

**B) *ukládá***

Janě Vaňhové, hejtmance Ústeckého kraje, zabezpečit realizaci tohoto usnesení a předložit zprávu o poskytnutí darů dle tohoto usnesení, do Zastupitelstva Ústeckého kraje.

**Termín: 27. 6. 2012**

**Usnesení č. 11/103R/2012**

**Zpráva o bezpečnostní situaci na území Ústeckého kraje za rok 2011 ve srovnání s rokem 2010**

Rada Ústeckého kraje po projednání

**A) bere na vědomí**

předloženou zprávu ředitele Krajského ředitelství policie Ústeckého kraje bezpečnostní situaci na území Ústeckého kraje za rok 2011 „dle předloženého materiálu“.

**B) ukládá**

Janě Vaňhové, hejtmance Ústeckého kraje předložit zprávu o bezpečnostní situaci na území Ústeckého kraje za rok 2011 na jednání Zastupitelstva Ústeckého kraje.

**Termín: 27. 6. 2012**

**Usnesení č. 12/103R/2012**

**Cena hejtmana Ústeckého kraje za rok 2011**

Rada Ústeckého kraje po projednání

**A) doporučuje**

Zastupitelstvu Ústeckého kraje:

1. vzít na vědomí všechny předložené návrhy udělení Ceny hejtmana Ústeckého kraje za rok 2011.
2. v souladu s ustanovením § 35 odst. 2 písmeno t) zákona č. 129/2000 Sb., o krajích, ve znění pozdějších předpisů, rozhodnout o udělení Ceny hejtmana Ústeckého kraje za rok 2011 v jednotlivých oblastech takto:
  - a) regionální rozvoj: Ing. Stanislav Štýs, DrSc.
  - b) sociální a zdravotní oblast včetně záchrany lidského života: nebyl schválen kandidát
  - c) věda a výzkum: nebyl schválen kandidát
  - d) kultura: nebyl schválen kandidát
  - e) sport: nebyl schválen kandidát

**B) ukládá**

Janě Vaňhové, hejtmance Ústeckého kraje, předložit doporučení dle bodu A) tohoto usnesení Zastupitelstvu Ústeckého kraje.

**Termín: 27. 6. 2012**

**Usnesení č. 13/103R/2012**

**Návštěva delegace Ústeckého kraje v Londýně u příležitosti Letních olympijských her 2012**

Rada Ústeckého kraje po projednání

**s chvaluje**

účast

- Jany Vaňhové,
- Mgr. Arna Fišery,
- Ing. Radka Vonky,

- Oldřicha Bubeníčka.

na zahraniční služební cestě na Letních olympijských hrách 2012 v Londýně ve dnech 8. - 10. 8. 2012 a účast

- Bc. Jany Ryšánkové
- a Ing. Petra Jakubce

na zahraniční služební cestě na Letních olympijských hrách 2012 v Londýně ve dnech 27. - 29. 7. 2012.

1)

## **I. Omezení aplikace dosavadních usnesení o přenosu kompetencí ve věci nákupu věcí, služeb a stavebních prací pro zakázky zadávané ve stavu k 1.4.2012**

### **Usnesení č. 14/103R/2012**

#### **Změna přenosu kompetencí**

Rada Ústeckého kraje po projednání

#### ***rozhoduje***

o aplikaci dosavadních usnesení Rady Ústeckého kraje č. 10/46R/2006 až č. 14/46R/2006 a č. 15/46R/2006 až č. 20/46R/2006 ve znění usnesení č. 195/52R/2006, o přenosu kompetencí ve věci nákupu zboží, služeb a stavebních prací, na zadávání veřejných zakázek Ústeckým krajem a jeho příspěvkovými organizacemi (nákup zboží, služeb a stavebních prací) zahájené přede dnem 1. 6. 2012 s tím, že na zadávání veřejných zakázek zahájené po tomto datu tato usnesení nelze použít.

## **II. Nákup věcí, služeb a stavebních prací Ústeckým krajem a jeho příspěvkovými organizacemi**

### **Usnesení č. 15/103R/2012**

#### **Změna přenosu kompetencí**

Rada Ústeckého kraje po projednání

#### **A) ukládá a svěřuje**

podle § 59 odst. 1 písm. a), e), odst. 2 písm. e) a odst. 3 zákona č. 129/2000 Sb., o krajích (krajské zřízení), ve znění pozdějších předpisů, **vedoucím odborů Krajského úřadu Ústeckého kraje rozhodování o nákupu věcí, služeb a stavebních prací ve věcech spadajících do jejich působnosti, do částky, která nedosáhne 250.000,-- Kč bez DPH**, za jednotlivý případ, za podmínek existence finančních prostředků na příslušné rozpočtové položce odboru, dodržení schváleného rozpočtu kraje a zákona č. 137/2006 Sb., o veřejných zakázkách, ve znění pozdějších předpisů, s výjimkou nákupu věcí, služeb a stavebních prací, o nichž je rozhodování vyhrazeno Radě nebo Zastupitelstvu Ústeckého kraje, s účinností ode dne 1. 6. 2012.

#### **B) zmocňuje**

vedoucí odborů Krajského úřadu Ústeckého kraje ke všem právním úkonům včetně podepisování příslušných listin, a to v rozsahu dle bodu A) tohoto usnesení.

#### **C) ukládá**

Janě Vaňhové, hejtmance Ústeckého kraje, vyhotovit a podepsat zmocnění dle bodu B) tohoto usnesení všem vedoucím odborů.

**Termín: 31. 5. 2012**

#### **Usnesení č. 16/103R/2012**

##### **Změna přenosu kompetencí**

Rada Ústeckého kraje po projednání

#### **A) ukládá a svěřuje**

podle § 59 odst. 1 písm. a), e), odst. 2 písm. e) a odst. 3 zákona č. 129/2000 Sb., o krajích (krajské zřízení), ve znění pozdějších předpisů, **vedoucím odborů Krajského úřadu Ústeckého kraje, vyjma vedoucího odboru kancelář hejtmana, vedoucího odboru legislativně-právního, vedoucího odboru informatiky a organizačních věcí a vedoucího odboru kancelář ředitele Krajského úřadu Ústeckého kraje, po předchozím souhlasu uvolněného člena Zastupitelstva Ústeckého kraje, jemuž byly svěřeny úkoly v příslušných oblastech, rozhodování o nákupu věcí, služeb a stavebních prací ve věcech spadajících do jejich působnosti, od částky 250.000,-- Kč bez DPH do částky, která nedosáhne 1.000.000,-- Kč bez DPH, za jednotlivý případ, za podmínek existence finančních prostředků na příslušné rozpočtové položce odboru, dodržení schváleného rozpočtu kraje a dodržení zákona č. 137/2006 Sb., o veřejných zakázkách, ve znění pozdějších předpisů, s výjimkou nákupů věcí, služeb a stavebních prací, o nichž je rozhodování vyhrazeno Radě nebo Zastupitelstvu Ústeckého kraje, s účinností ode dne 1. 6. 2012.**

#### **B) zmocňuje**

vedoucí odborů Krajského úřadu Ústeckého kraje, vyjma vedoucího odboru kancelář hejtmana, vedoucího odboru legislativně-právního, vedoucího odboru informatiky a organizačních věcí a vedoucího odboru kancelář ředitele Krajského úřadu Ústeckého kraje, ke všem právním úkonům včetně podepisování příslušných listin, a to v rozsahu dle bodu A) tohoto usnesení.

#### **C) ukládá**

Janě Vaňhové, hejtmance Ústeckého kraje, vyhotovit a podepsat zmocnění dle bodu B) tohoto usnesení všem vedoucím odborů.

**Termín: 31. 5. 2012**

#### **Usnesení č. 17/103R/2012**

##### **Změna přenosu kompetencí**

Rada Ústeckého kraje po projednání

#### **A) ukládá a svěřuje**

podle § 59 odst. 1 písm. a), e), odst. 2 písm. e) a odst. 3 zákona č. 129/2000 Sb., o krajích (krajské zřízení), ve znění pozdějších předpisů, **vedoucímu odboru kancelář hejtmana, vedoucímu odboru legislativně-právního, a vedoucímu odboru informatiky a organizačních věcí Krajského úřadu Ústeckého kraje, po předchozím souhlasu hejtmana, rozhodování o nákupu věcí, služeb a stavebních prací ve věcech spadajících do jejich působnosti, od částky 250.000,-- Kč bez DPH do částky, která nedosáhne 1.000.000,-- Kč bez DPH, za jednotlivý případ, za podmínek existence finančních prostředků na příslušné rozpočtové položce odboru, dodržení schváleného rozpočtu kraje a dodržení zákona č. 137/2006 Sb., o veřejných zakázkách, ve znění pozdějších předpisů,**



s výjimkou nákupů věcí, služeb a stavebních prací, o nichž je rozhodování vyhrazeno Radě nebo Zastupitelstvu Ústeckého kraje, s účinností ode dne 1. 6. 2012.

**B) zmocňuje**

vedoucího odboru kancelář hejtmána, vedoucího odboru legislativně-právního a vedoucího odboru informatiky a organizačních věcí Krajského úřadu Ústeckého kraje, ke všem právním úkonům včetně podepisování příslušných listin, a to v rozsahu dle bodu A) tohoto usnesení.

**C) ukládá**

Janě Vaňhové, hejtmance Ústeckého kraje, vyhotovit a podepsat zmocnění dle bodu B) tohoto usnesení vedoucímu odboru kancelář hejtmána, vedoucímu odboru legislativně-právního a vedoucímu odboru informatiky a organizačních věcí.

**Termín: 31. 5. 2012**

**Usnesení č. 18/103R/2012**

**Změna přenosu kompetencí**

Rada Ústeckého kraje po projednání

**A) ukládá a svěřuje**

podle § 59 odst. 1 písm. a), e), odst. 2 písm. e) a odst. 3 zákona č. 129/2000 Sb., o krajích (krajské zřízení), ve znění pozdějších předpisů, **vedoucímu odboru kancelář ředitele Krajského úřadu Ústeckého kraje, po předchozím souhlasu ředitele Krajského úřadu Ústeckého kraje, rozhodování o nákupu věcí, služeb a stavebních prací ve věcech spadajících do jeho působnosti, od částky 250.000,-- Kč bez DPH do částky, která nedosáhne 1.000.000,-- Kč bez DPH, za jednotlivý případ, za podmínek existence finančních prostředků na příslušné rozpočtové položce odboru, dodržení schváleného rozpočtu kraje a dodržení zákona č. 137/2006 Sb., o veřejných zakázkách, ve znění pozdějších předpisů, s výjimkou nákupů věcí, služeb a stavebních prací, o nichž je rozhodování vyhrazeno Radě nebo Zastupitelstvu Ústeckého kraje, s účinností ode dne 1. 6. 2012.**

**B) zmocňuje**

vedoucího odboru kancelář ředitele Krajského úřadu Ústeckého kraje ke všem právním úkonům včetně podepisování příslušných listin, a to v rozsahu dle bodu A) tohoto usnesení.

**C) ukládá**

Janě Vaňhové, hejtmance Ústeckého kraje, vyhotovit a podepsat zmocnění dle bodu B) tohoto usnesení vedoucímu odboru kancelář ředitele.

**Termín: 31.5.2012**

**Usnesení č. 19/103R/2012**

**Změna přenosu kompetencí**

Rada Ústeckého kraje po projednání

**ukládá a svěřuje**

podle § 59 odst. 1 písm. a), odst. 2 písm. e), odst. 3 a v souladu s § 61 odst. 3 písm. g) zákona č. 129/2000 Sb., o krajích (krajské zřízení), ve znění pozdějších předpisů, **hejtmanovi Ústeckého kraje, po předchozím souhlasu uvolněného člena Zastupitelstva Ústeckého kraje, jemuž byly svěřeny úkoly v příslušných oblastech, rozhodování o**

**nákupu stavebních prací od částky 1.000.000,-- Kč bez DPH do částky, která nedosáhne 3.000.000,-- Kč bez DPH, za jednotlivý případ, za podmínek dodržení schváleného rozpočtu kraje a zákona č. 137/2006 Sb., o veřejných zakázkách, ve znění pozdějších předpisů, s výjimkou nákupu stavebních prací, o nichž je rozhodování vyhrazeno Radě nebo Zastupitelstvu Ústeckého kraje, s účinností ode dne 1. 6. 2012.**

#### **Usnesení č. 20/103R/2012**

##### **Změna přenosu kompetencí**

Rada Ústeckého kraje po projednání

#### ***potvrzuje***

1. platnost přenosu kompetencí spočívajícího v rozhodování o nákupu stavebních prací hejtmánem kraje dle usnesení rady kraje č. 19/103R/2012 i pro náměstka hejtmána zastupujícího hejtmána v době jeho nepřítomnosti,
2. platnost přenosu kompetencí spočívajícího v rozhodování o nákupu věcí, služeb a stavebních prací dle usnesení rady kraje č. 15/103R/2012, č. 16/103R/2012, č. 17/103R/2012 a č. 18/103R/2012 i pro zástupce vedoucích odborů ustanovených v souladu s organizačním řádem krajského úřadu, kteří zastupují vedoucí odboru v době jejich nepřítomnosti, která je definována taktéž organizačním řádem krajského úřadu.

### **III. Nákup věcí, služeb a stavebních prací příspěvkovými organizacemi - mimo nemocnic, Zdravotnické záchranné služby Ústeckého kraje, příspěvková organizace, a Správy a údržby silnic Ústeckého kraje, příspěvková organizace**

#### **Usnesení č. 21/103R/2012**

##### **Změna přenosu kompetencí**

Rada Ústeckého kraje po projednání

#### ***schvaluje***

podle § 59 odst. 1 písm. a), i) zákona č. 129/2000 Sb., o krajích (krajské zřízení), ve znění pozdějších předpisů, **kompetenci ředitelů příspěvkových organizací Ústeckého kraje, vyjma příspěvkových organizací, které jsou nemocnicemi, Zdravotnické záchranné služby Ústeckého kraje, příspěvkové organizace, a Správy a údržby silnic Ústeckého kraje, příspěvkové organizace, k rozhodování o nákupu věcí, služeb a stavebních prací do částky, která nedosáhne 500.000,-- Kč bez DPH, za jednotlivý případ, včetně podepisování příslušných listin a dalších úkonů zadavatele, za podmínky dodržení schváleného rozpočtu příspěvkové organizace a zákona č. 137/2006 Sb., o veřejných zakázkách, ve znění pozdějších předpisů, s účinností ode dne 1. 6. 2012.**

#### **Usnesení č. 22/103R/2012**

##### **Změna přenosu kompetencí**

Rada Ústeckého kraje po projednání

#### ***schvaluje***

podle § 59 odst. 1 písm. a), i) zákona č. 129/2000 Sb., o krajích (krajské zřízení), ve znění pozdějších předpisů, **kompetenci ředitelů příspěvkových organizací Ústeckého kraje, vyjma příspěvkových organizací, které jsou nemocnicemi, Zdravotnické záchranné služby Ústeckého kraje, příspěvkové organizace, a Správy a údržby silnic Ústeckého kraje, příspěvkové organizace, k rozhodování o nákupu věcí a služeb od částky**

**500.000,-- Kč bez DPH do částky, která nedosáhne 1.000.000,-- Kč bez DPH, za jednotlivý případ, po předchozím souhlasu uvolněného člena Zastupitelstva Ústeckého kraje, jemuž byly svěřeny úkoly v příslušných oblastech, a po předchozím souhlasu uvolněného člena Zastupitelstva Ústeckého kraje pro oblast investic a veřejných zakázek (na základě doporučení vedoucího svodného odboru), včetně podepisování příslušných listin a dalších úkonů zadavatele, za podmínky dodržení schváleného rozpočtu příspěvkové organizace a zákona č. 137/2006 Sb., o veřejných zakázkách, ve znění pozdějších předpisů, s účinností ode dne 1. 6. 2012.**

**Usnesení č. 23/103R/2012**

**Změna přenosu kompetencí**

Rada Ústeckého kraje po projednání

***s c h v a l u j e***

podle § 59 odst. 1 písm. a), i) zákona č. 129/2000 Sb., o krajích (krajské zřízení), ve znění pozdějších předpisů, **kompetenci ředitelů příspěvkových organizací Ústeckého kraje, vyjma příspěvkových organizací, které jsou nemocnicemi, Zdravotnické záchranné služby Ústeckého kraje, příspěvkové organizace, a Správy a údržby silnic Ústeckého kraje, příspěvkové organizace, k rozhodování o nákupu stavebních prací od částky 500.000,-- Kč bez DPH do částky, která nedosáhne 3.000.000,-- Kč bez DPH, za jednotlivý případ, po předchozím souhlasu uvolněného člena Zastupitelstva Ústeckého kraje, jemuž byly svěřeny úkoly v příslušných oblastech, a po předchozím souhlasu uvolněného člena Zastupitelstva Ústeckého kraje pro oblast investic a veřejných zakázek (na základě doporučení vedoucího svodného odboru), včetně podepisování příslušných listin a dalších úkonů zadavatele, za podmínky dodržení schváleného rozpočtu příspěvkové organizace a zákona č. 137/2006 Sb., o veřejných zakázkách, ve znění pozdějších předpisů, s účinností ode dne 1. 6. 2012.**

**Usnesení č. 24/103R/2012**

**Změna přenosu kompetencí**

Rada Ústeckého kraje po projednání

***s c h v a l u j e***

podle § 59 odst. 1 písm. a), i) zákona č. 129/2000 Sb., o krajích (krajské zřízení), ve znění pozdějších předpisů, **kompetenci ředitelů příspěvkových organizací Ústeckého kraje, vyjma příspěvkových organizací, které jsou nemocnicemi, Zdravotnické záchranné služby Ústeckého kraje, příspěvkové organizace, a Správy a údržby silnic Ústeckého kraje, příspěvkové organizace, k rozhodování o nákupu věcí a služeb od částky 1.000.000,-- Kč bez DPH za jednotlivý případ, po předchozím souhlasu Rady Ústeckého kraje (na základě doporučení vedoucího svodného odboru), včetně podepisování příslušných listin a dalších úkonů zadavatele, za podmínky dodržení schváleného rozpočtu příspěvkové organizace a zákona č. 137/2006 Sb., o veřejných zakázkách, ve znění pozdějších předpisů, s účinností ode dne 1. 6. 2012.**

**Usnesení č. 25/103R/2012**

**Změna přenosu kompetencí**

Rada Ústeckého kraje po projednání

***s c h v a l u j e***

podle § 59 odst. 1 písm. a), i) zákona č. 129/2000 Sb., o krajích (krajské zřízení), ve znění pozdějších předpisů, **kompetenci ředitelů příspěvkových organizací Ústeckého kraje, vyjma příspěvkových organizací, které jsou nemocnicemi, Zdravotnické záchranné služby Ústeckého kraje, příspěvkové organizace, a Správy a údržby silnic Ústeckého kraje, příspěvkové organizace, k rozhodování o nákupu stavebních prací od částky 3.000.000,-- Kč bez DPH za jednotlivý případ, po předchozím souhlasu Rady Ústeckého kraje** (na základě doporučení vedoucího svodného odboru), včetně podepisování příslušných listin a dalších úkonů zadavatele, za podmínky dodržení schváleného rozpočtu příspěvkové organizace a zákona č. 137/2006 Sb., o veřejných zakázkách, ve znění pozdějších předpisů, s účinností ode dne 1. 6. 2012.

#### **IV. Nákup věcí, služeb a stavebních prací příspěvkovými organizacemi – nemocnicemi, Zdravotnickou záchrannou službou Ústeckého kraje, příspěvková organizace, a Správou a údržbou silnic Ústeckého kraje, příspěvková organizace**

**Usnesení č. 26/103R/2012**

##### **Změna přenosu kompetencí**

Rada Ústeckého kraje po projednání

##### ***schvaluje***

podle § 59 odst. 1 písm. a), i) zákona č. 129/2000 Sb., o krajích (krajské zřízení), ve znění pozdějších předpisů, **kompetenci ředitelů příspěvkových organizací Ústeckého kraje, které jsou nemocnicemi, Zdravotnické záchranné služby Ústeckého kraje, příspěvkové organizace, a Správy a údržby silnic Ústeckého kraje, příspěvkové organizace, k rozhodování o nákupu věcí, služeb a stavebních prací do částky, která nedosáhne 1.000.000,-- Kč bez DPH, za jednotlivý případ, včetně podepisování příslušných listin a dalších úkonů zadavatele, za podmínky dodržení schváleného rozpočtu příspěvkové organizace a zákona č. 137/2006 Sb., o veřejných zakázkách, ve znění pozdějších předpisů, s účinností ode dne 1. 6. 2012.**

**Usnesení č. 27/103R/2012**

##### **Změna přenosu kompetencí**

Rada Ústeckého kraje po projednání

##### ***schvaluje***

podle § 59 odst. 1 písm. a), i) zákona č. 129/2002 Sb., o krajích (krajské zřízení), ve znění pozdějších předpisů, **kompetenci ředitelů příspěvkových organizací Ústeckého kraje, které jsou nemocnicemi, Zdravotnické záchranné služby Ústeckého kraje, příspěvkové organizace, a Správy a údržby silnic Ústeckého kraje, příspěvkové organizace, k rozhodování o nákupu věcí, služeb a stavebních prací od částky 1.000.000,-- Kč bez DPH do částky, která nedosáhne 5.000.000,-- Kč bez DPH, za jednotlivý případ, po předchozím souhlasu uvolněného člena Zastupitelstva Ústeckého kraje, jemuž byly svěřeny úkoly v příslušných oblastech, a po předchozím souhlasu uvolněného člena Zastupitelstva Ústeckého kraje pro oblast investic a veřejných zakázek (na základě doporučení vedoucího svodného odboru), včetně podepisování příslušných listin a dalších úkonů zadavatele, za podmínky dodržení schváleného rozpočtu příspěvkové organizace a zákona č. 137/2006 Sb., o veřejných zakázkách, ve znění pozdějších předpisů, s účinností ode dne 1. 6. 2012.**

## **Usnesení č. 28/103R/2012**

### **Změna přenosu kompetencí**

Rada Ústeckého kraje po projednání

#### ***schvaluje***

podle § 59 odst. 1 písm. a), i) zákona č. 129/2000 Sb., o krajích (krajské zřízení), ve znění pozdějších předpisů, **kompetenci ředitelů příspěvkových organizací Ústeckého kraje, které jsou nemocnicemi, Zdravotnické záchranné služby Ústeckého kraje, příspěvkové organizace, a Správy a údržby silnic Ústeckého kraje, příspěvkové organizace, k rozhodování o nákupu věcí, služeb a stavebních prací od částky 5.000.000,-- Kč bez DPH za jednotlivý případ, po předchozím souhlasu Rady Ústeckého kraje (na základě doporučení vedoucího svodného odboru), včetně podepisování příslušných listin a dalších úkonů zadavatele, za podmínky dodržení schváleného rozpočtu příspěvkové organizace a zákona č. 137/2006 Sb., o veřejných zakázkách, ve znění pozdějších předpisů, s účinností ode dne 1. 6. 2012.**

## **Usnesení č. 29/103R/2012**

### **Změna přenosu kompetencí**

Rada Ústeckého kraje po projednání

#### ***ukládá***

Ing. Milanu Zemaníkovi, řediteli Krajského úřadu Ústeckého kraje, zabezpečit provedení změn zřizovacích listin příspěvkových organizací Ústeckého kraje vyplývajících ze schválení usnesení č. 21/103R/2012, č. 22/103R/2012, č. 23/103R/2012, č. 24/103R/2012, č. 25/103R/2012, č. 26/103R/2012, č. 27/103R/2012 a č. 28/103R/2012 a bezodkladně seznámit ředitele příspěvkových organizací s obsahem schválených usnesení.

**Termín: 23. 5. 2012**

2 )

**Vymezení kompetencí pro rozhodování o vyloučení dodavatelů, kteří nesplní kvalifikaci ve smyslu ustanovení § 60 v zadávacím řízení dle zákona č. 137/2006 Sb., o veřejných zakázkách, ve znění pozdějších předpisů**

## **Usnesení č. 30/103R/2012**

### **Změna přenosu kompetencí**

Rada Ústeckého kraje po projednání

#### ***A) zrušuje***

bod B) a C) usnesení Rady Ústeckého kraje č. 22/46R/2006 ze dne 28. 6. 2006, s účinností ode dne 1. 6. 2012.

#### ***B) ukládá a svěřuje***

podle § 59 odst. 1 písm. a), odst. 2 písm. e), odst. 3 a v souladu s § 61 odst. 3 písm. g) zákona č. 129/2000 Sb., o krajích (krajské zřízení), ve znění pozdějších předpisů, hejtmanku Ústeckého kraje, na základě doporučení komise pro posouzení kvalifikace ustanovené Ústeckým krajem (zadavatelem) dle ustanovení § 59 odstavec 2 zákona č. 137/2006 Sb., o veřejných zakázkách, rozhodování o vyloučení dodavatelů, kteří nesplní kvalifikaci ve smyslu ustanovení § 60 zákona č. 137/2006 Sb., o veřejných zakázkách, ve znění pozdějších předpisů, s účinností ode dne 1. 6. 2012.

**C) *schvaluje***

podle § 59 odst. 1 písm. a), i) zákona č. 129/2000 Sb., o krajích (krajské zřízení), ve znění pozdějších předpisů, kompetenci všem ředitelům příspěvkových organizací Ústeckého kraje k rozhodování o vyloučení dodavatelů, kteří nesplní kvalifikaci ve smyslu ustanovení § 60 zákona č. 137/2006 Sb., o veřejných zakázkách, ve znění pozdějších předpisů, s účinností ode dne 1. 6. 2012.

**D) *ukládá***

Ing. Milanu Zemaníkovi, řediteli Krajského úřadu Ústeckého kraje, zabezpečit provedení změn zřizovacích listin příspěvkových organizací Ústeckého kraje vyplývajících ze zrušení bodu C) usnesení č. 22/46R/2006 a schválení bodu C) tohoto usnesení, a bezodkladně seznámit ředitele příspěvkových organizací s obsahem schválených usnesení.

**Termín: 23. 5. 2012**

**Usnesení č. 31/103R/2012**

**Informace o soudních sporech**

Rada Ústeckého kraje po projednání

**A) *bere na vědomí***

předloženou informaci o probíhajících soudních sporech dle důvodové zprávy, ve kterých je pasivně legitimován Ústecký kraj.

**B) *ukládá***

Ing. Jiřímu Šulcovi, uvolněnému členu Rady Ústeckého kraje, aby ve spolupráci s legislativně-právním odborem, zajistil jednání o narovnání práv a povinností mezi Správou a údržbou silnic Ústeckého kraje, příspěvkovou organizací a nájemci hraničních přechodů

**Termín: 31.8.2012**

**Usnesení č. 32/103R/2012**

**Pohledávka – Stipendium Ústeckého kraje – uznání závazku a dohoda o splátkách**

Rada Ústeckého kraje po projednání

**A) *rozhoduje***

dle ustanovení § 59 odst. 2 písm. d) zákona č. 129/2000 Sb., o krajích (krajské zřízení), ve znění pozdějších předpisů, o uzavření dohody Uznání závazku a dohody o splátkách s dlužníkem [REDAKCE]

[REDAKCE] dle předloženého materiálu.

**B) *rozhoduje***

dle ustanovení § 59 odst. 2 písm. b) zákona č. 129/2000 Sb., o krajích (krajské zřízení), ve znění pozdějších předpisů, o částečném prominutí smluvní pokuty dlužní [REDAKCE]

[REDAKCE] ve výši 3 000,-

Kč, tj. z částky 10 800,- Kč na částku 7 800,- Kč, za podmínky, že dlužník zaplatí poskytnuté Stipendium Ústeckého kraje ve splátkách ve výši a době sjednané v dohodě dle předloženého materiálu.

## **Usnesení č. 33/103R/2012**

### **Hodnocení ředitelů příspěvkových organizací v oblasti zdravotnictví a sociální za 1. čtvrtletí 2012**

Rada Ústeckého kraje po projednání

#### *I. Oblast zdravotnictví*

##### **A) stanoví**

v souladu § 59 odstavce 1 písmene i) zákona číslo 129/2000 Sb., o krajích, ve znění pozdějších předpisů, a v souladu se zákonem č. 262/2006 Sb., zákoník práce, v platném znění, po vyhodnocení 1. čtvrtletí 2012 odměnu:

1. PhDr. Miladě Šilhové, ředitelce Kojeneckých ústavů Ústeckého kraje, příspěvkové organizace
2. MUDr. Jaroslavu Müllnerovi, řediteli Nemocnice následné péče Ryjice, příspěvkové organizace
3. Ing. Ladislavu Henlínovi, řediteli Psychiatrické léčebny Petrohrad, příspěvkové organizace
4. MUDr. Ilju Deylovi, řediteli Zdravotnické záchranné služby Ústeckého kraje, příspěvkové organizace

ve výši uvedené v předloženém materiálu

#### *II. Oblast sociální*

##### **B) stanoví**

v souladu § 59 odstavce 1 písmene i) zákona číslo 129/2000 Sb., o krajích, ve znění pozdějších předpisů, a v souladu se zákonem č. 262/2006 Sb., zákoník práce, v platném znění, po vyhodnocení 1. čtvrtletí 2012 odměnu:

1. Ing. Pavlu Malečkovi, řediteli Ústavu sociální péče Jiříkov, příspěvkové organizace
2. Ing. Lence Milákové, ředitelce Domovů sociálních služeb Kadaň a Mašťov, příspěvkové organizace
3. Mgr. Rostislavu Kolačevovi, řediteli Ústavu sociální péče pro tělesně postižené dospělé Snědovice, příspěvkové organizace
4. Mgr. Karlu Reissmüllerovi, řediteli Centra sociální pomoci Litoměřice, příspěvkové organizace
5. Mgr. Martinu Nuhlíčkovi, DiS., řediteli Domovu „Bez zámků“ Tuchořice, příspěvkové organizace
6. Jiřímu Šimůnkovi, řediteli Domovů sociálních služeb Litvínov, příspěvkové organizace
7. Jiřímu Niklovi, řediteli Ústavu sociální péče Nová Ves v Horách, příspěvkové organizace
8. Mgr. Iloně Trojanové, ředitelce Domovu pro osoby se zdravotním postižením Brtníky, příspěvkové organizace
9. Mgr. Dagmar Vaňkové, ředitelce Domovů pro osoby se zdravotním postižením Oleška – Kamenice, příspěvková organizace
10. Mgr. Hynku Matonohovi, řediteli Ústavu sociální péče Háj u Duchcova, příspěvkové organizace (ukončení výkonu funkce k 31.3.2012)
11. Mgr. Dagmar Hluché, ředitelce Domovů pro seniory Šluknov – Krásná Lípa, příspěvková organizace

12. Heleně Tiché, ředitelce Domova důchodců Meziboří, příspěvkové organizace
13. PhDr. Mgr. Jaroslavu Zemanovi, řediteli Domova důchodců Dubí, příspěvkové organizace
14. Mgr. Pavolu Dobišovi, řediteli Domovů pro osoby se zdravotním postižením Ústí nad Labem, příspěvkové organizace
- ve výši uvedené v předloženém materiálu

**C) ukládá**

Ing. Petru Severovi, vedoucímu odboru sociálních věcí a zdravotnictví, zabezpečit veškeré potřebné úkony části A) a B) tohoto usnesení.

**Termín: 31. 5. 2012**

**Usnesení č. 34/103R/2012**

**Personální záležitosti příspěvkových organizací v oblasti zdravotnictví**

Rada Ústeckého kraje po projednání

**A) odvolává**

v souladu § 59, odstavce 1 písmene i) zákona č. 129/2000 Sb., o krajích, ve znění pozdějších předpisů pana

MUDr. Tomáše Indru, [REDACTED]

z funkce ředitele příspěvkové organizace Ústeckého kraje:

Krajské nemocnice, příspěvková organizace

Sociální péče 3166/12A 401 13 Ústí nad Labem

s tím, že výkon funkce končí dnem 31.5.2012

**B) jmenuje**

v souladu § 59, odstavce 1 písmene i) zákona č. 129/2000 Sb., o krajích, ve znění pozdějších předpisů pana

Josefa Macíka, [REDACTED]

ředitelem příspěvkové organizace Ústeckého kraje:

Krajské nemocnice, příspěvková organizace

Sociální péče 3166/12A 401 13 Ústí nad Labem

s účinností od 1. 6. 2012 na dobu neurčitou s tím, že se jedná o pracovní poměr s kratší pracovní dobou

**C) ukládá**

Ing. Petru Severovi, vedoucímu odboru sociálních věcí a zdravotnictví, zabezpečit veškeré potřebné kroky k realizaci části A) a B) tohoto usnesení, vč. dohledu nad řádným protokolárním předáním funkce ředitele Krajských nemocnic, příspěvkové organizace

**Termín: 1. 6. 2012**

**Usnesení č. 35/103R/2012**

**Žádosti o změnu v uzavřených smlouvách o poskytnutí dotace**

Rada Ústeckého kraje po projednání

**A) rozhoduje**

o uzavření dodatku č. 2 ke smlouvě o poskytnutí neinvestiční dotace č. 11/SML2469, kterým se stanoví závazný ukazatel, tj. podíl dotace na celkových nákladech projektu, ve výši 20,11%.



**B) bere na vědomí**

informaci hejtmanky ÚK o uzavřených dodatcích ke smlouvám č. 11/SML2102, 11/SML2103 o poskytnutí dotace.

**C) doporučuje**

Zastupitelstvu Ústeckého kraje vzít na vědomí:

informaci hejtmanky ÚK o uzavřených dodatcích ke smlouvám č. 11/SML1347, 11/SML2999 o poskytnutí dotace.

**D) ukládá**

Ing. Pavlu Koudovi, náměstkovi a zástupci hejtmanky Ústeckého kraje, předložit materiál Zastupitelstvu Ústeckého kraje dle bodu C) tohoto usnesení

**Termín: 27. 6. 2012**

**Usnesení č. 36/103R/2012**

**Předložení projektové žádosti projektu VITA-MIN „Rehabilitace následků důlní činnosti a technická podpora zachování kvality životního prostředí při realizaci nových důlních činností v Německo-českém pohraničí“**

Rada Ústeckého kraje po projednání

**A) schvaluje**

účast Ústeckého kraje v pozici partnera projektu „Rehabilitation of mining cosequence and environment technical support of new mining activities in the German-Czech bordering area“ (**Rehabilitace následků důlní činnosti a technická podpora zachování kvality životního prostředí při realizaci nových důlních činností v Německo-českém pohraničí**)“ a vyčlenění částky ve výši 1 657 500,- Kč

**B) ukládá**

Ing. Jaroslavě Kusznirukové, vedoucí odboru strategie, přípravy a realizace projektů zajistit výkon činností souvisejících s pozicí partnera Ústeckého kraje v projektu „ VITA-MIN „**Rehabilitation of mining consequences and environment technical support of new mining activities in the German-Czech bordering area**“ (**Rehabilitace následků důlní činnosti a technická podpora zachování kvality životního prostředí při realizaci nových důlních činností v Německo-českém pohraničí**), tj. přípravy, podání projektové žádosti a následné realizace projektu a uplatnit finanční prostředky na spolufinancování podílu Ústeckého kraje v tomto projektu.

**Termín: 31. 12. 2014**

**Usnesení č. 37/103R/2012**

**Vyhodnocení zadávacího řízení veřejné zakázky na služby s názvem „Zpracování analýz výzkumu a vývoje pro podnikatelské subjekty“ formou zjednodušeného podlimitního řízení**

Rada Ústeckého kraje po projednání

**A) bere na vědomí**

1. Protokol o otevírání obálek s nabídkami na plnění veřejné zakázky na služby s názvem „Zpracování analýz výzkumu a vývoje pro podnikatelské subjekty“, dle předloženého materiálu.

2. Protokol o posouzení kvalifikace – část A na plnění veřejné zakázky na služby s názvem „Zpracování analýz výzkumu a vývoje pro podnikatelské subjekty“, dle předloženého materiálu.
3. Protokol o posouzení kvalifikace – část B na plnění veřejné zakázky na služby s názvem „Zpracování analýz výzkumu a vývoje pro podnikatelské subjekty“, dle předloženého materiálu.
4. Protokol o dokončení posouzení kvalifikace – část A na plnění veřejné zakázky na služby s názvem „Zpracování analýz výzkumu a vývoje pro podnikatelské subjekty“, dle předloženého materiálu.
5. Protokol o dokončení posouzení kvalifikace – část B na plnění veřejné zakázky na služby s názvem „Zpracování analýz výzkumu a vývoje pro podnikatelské subjekty“, dle předloženého materiálu.
6. Protokol o posouzení a hodnocení nabídek – část A na plnění veřejné zakázky na služby s názvem „Zpracování analýz výzkumu a vývoje pro podnikatelské subjekty“, dle předloženého materiálu.
7. Protokol o posouzení a hodnocení nabídek – část B na plnění veřejné zakázky na služby s názvem „Zpracování analýz výzkumu a vývoje pro podnikatelské subjekty“, dle předloženého materiálu.
8. Zprávu o posouzení a hodnocení nabídek – část A na plnění veřejné zakázky na služby s názvem „Zpracování analýz výzkumu a vývoje pro podnikatelské subjekty“, dle předloženého materiálu.
9. Zprávu o posouzení a hodnocení nabídek – část B na plnění veřejné zakázky na služby s názvem „Zpracování analýz výzkumu a vývoje pro podnikatelské subjekty“, dle předloženého materiálu.

#### **B) rozhodla**

- v zadávacím řízení „Zpracování analýz výzkumu a vývoje pro podnikatelské subjekty“  
**část A - „Analýza inovačního potenciálu pro transfer technologií“**
  1. Podle ustanovení § 76 odst. 1 zákona č. 137/2006 Sb., o veřejných zakázkách, ve znění pozdějších předpisů (dále jen „zákon“), o vyloučení uchazečů:  
**Factum Invenio, s.r.o.**, Bucharova 1281/2, Praha 5, Stodůlky, PSČ 158 00, IČ: 47121793, z důvodu, že nabídka uchazeče neobsahuje kompletní zadavatelem poptávaný předmět plnění a dále nabídka obsahuje upravené zadávací podmínky. Tyto důvody pro vyřazení nabídky jsou podrobně popsány v předloženém materiálu,  
**BERMAN GROUP – služby ekonomického rozvoje, s.r.o.**, Semín 107, 535 01 pošta Přelouč, IČ: 25924206, z důvodu, že nabídka uchazeče neobsahuje závazek na předložení zobrazení seznamů VaVaI subjektů graficky ve formě mapy v podrobnostech uvedených v zadávací dokumentaci a dále, že nabídka neobsahuje závazek uchazeče k plnění požadavků zadavatele uvedených v části „Další požadavky zadavatele“.
  2. Podle ustanovení § 81 odst. 2 zákona, o výběru nabídky uchazeče a o přidělení zakázky uchazeči:  
**Sykora Swiss Consulting CZ s.r.o.**, Vítězslava Nezvala 2480, Most, PSČ 434 01 IČ: 62740849, a to za těchto podmínek uvedených v nabídce:
    - celková nabídková cena v Kč bez DPH 1 560 000,00 Kč
- v zadávacím řízení „Zpracování analýz výzkumu a vývoje pro podnikatelské subjekty“  
**část B - „Průzkum trhu výzkumných a vývojových potřeb podnikatelských subjektů**
  1. Podle ustanovení § 76 odst. 1 zákona č. 137/2006 Sb., o veřejných zakázkách, ve znění pozdějších předpisů (dále jen „zákon“), o vyloučení uchazeče:  
**Factum Invenio, s.r.o.**, Bucharova 1281/2, Praha 5, Stodůlky, PSČ 158 00, IČ: 47121793, z důvodu, že nabídka uchazeče obsahuje upravené zadávací podmínky. Tento důvod pro vyřazení nabídky je podrobně popsán v předloženém materiálu.

2. Podle ustanovení § 81 odst. 1 zákona, o výběru nabídky uchazeče a o přidělení zakázky uchazeči:

**BERMAN GROUP – služby ekonomického rozvoje, s.r.o.**, Semín 107, 535 01 pošta Přelouč, IČ: 25924206, a to za těchto podmínek uvedených v nabídce:

- celková nabídková cena v Kč bez DPH 975 000,00 Kč

**C) ukládá**

1. Janě Vaňhové, hejtmance Ústeckého kraje, učinit veškeré další úkony zadavatele u této veřejné zakázky, zejména uzavřít a podepsat smlouvu s vybraným uchazečem.

**Termín: 15. 6. 2012**

2. Ing. Jaroslavě Kusznirukové, vedoucí odboru strategie přípravy a realizace projektů, zabezpečit veškeré další úkony zadavatele u této veřejné zakázky, zejména připravit k uzavření smlouvu s vybraným uchazečem a předložit ji k podpisu zadavateli.

**Termín: 15. 6. 2012**

**Usnesení č. 38/103R/2012**

**Uzavření partnerských smluv s partnery projektu „Propagace rekultivovaných a revitalizovaných území v Ústeckém kraji“**

Rada Ústeckého kraje po projednání

**A) rozhodla**

o uzavření partnerské smlouvy s partnery projektu „Propagace rekultivovaných a revitalizovaných území v Ústeckém kraji“

- a. Krajská hospodářská komora Ústeckého kraje, Mírové náměstí 3097/37, 400 01 Ústí nad Labem, IČ: 70894612  
b. Výzkumný ústav pro hnědé uhlí, a.s., Budovatelů 2830, 434 37 Most, IČ: 44569181

**B) ukládá**

Janě Vaňhové, hejtmance Ústeckého kraje, uzavřít a podepsat smlouvu o partnerství s Krajskou hospodářskou komorou Ústeckého kraje a Výzkumným ústavem pro hnědé uhlí, a.s..

**Termín: 31. 5. 2012**

**Usnesení č. 39/103R/2012**

**Vyjádření kraje v samostatné působnosti k oznámení pro zjišťovací řízení EIA záměru „Podniková ČS PHM EUROVIA CS - Chlumec“, oznamovatele EUROVIA CS, a.s., Národní 138/10, 113 19 Praha 1. Umístění: kraj: Ústecký, obec Chlumec, k.ú.Chlumec u Chabařovic**

Rada Ústeckého kraje po projednání

**se vyjadřuje**

dle § 6 odst. 6 zákona č.100/2001 Sb., o posuzování vlivů na životní prostředí, ve znění pozdějších předpisů, k oznámení záměru „Podniková ČS PHM EUROVIA CS - Chlumec“ oznamovatele EUROVIA CS, a.s., Národní 138/10, 113 19 Praha 1, takto:

**Nepožaduje** provést posouzení záměru podle zákona č. 100/2001 Sb., o posuzování vlivů na životní prostředí, ve znění pozdějších předpisů za předpokladu zahrnutí a naplnění oprávněných podmínek dotčených orgánů státní správy.

#### **Usnesení č. 40/103R/2012**

**Vyjádření kraje v samostatné působnosti k oznámení pro zjišťovací řízení EIA záměru „Neveřejná stávající čerpací stanice pohonných hmot Roudnice n. L., Terezínská 1692 – Rekonstrukce úložiště benzínu“, oznamovatele Roxaco oil – Pavel Lacza, Pod Bulfem 145, 411 83 Hrobce. Umístění: kraj: Ústecký, obec Roudnice nad Labem, k.ú. Roudnice nad Labem**

Rada Ústeckého kraje po projednání

#### ***se vyjadřuje***

dle § 6 odst. 6 zákona č. 100/2001 Sb., o posuzování vlivů na životní prostředí, ve znění pozdějších předpisů, k oznámení záměru „Neveřejná stávající čerpací stanice pohonných hmot Roudnice n. L., Terezínská 1692 – Rekonstrukce úložiště benzínu“ oznamovatele Roxaco oil – Pavel Lacza, Pod Bulfem 145, 411 83 Hrobce, takto:

**Nepožaduje** provést posouzení záměru podle zákona č. 100/2001 Sb., o posuzování vlivů na životní prostředí, ve znění pozdějších předpisů za předpokladu zahrnutí a naplnění oprávněných podmínek dotčených orgánů státní správy.

#### **Usnesení č. 41/103R/2012**

**Vyjádření kraje v samostatné působnosti k oznámení pro zjišťovací řízení EIA záměru „REKONSTRUKCE VÝKRMU PRASAT, 2. ETAPA VÝSTAVBY, ZÁVOD 01 VELKOVÝKRMNA PRASAT ZÁHORČÍ“, oznamovatele INTEGRÁZ, s.r.o., Litoměřická 104, 4011 64 Vrbice. Umístění: kraj: Ústecký, obec Vrbice, k.ú. Vrbice**

Rada Ústeckého kraje po projednání

#### ***se vyjadřuje***

dle § 6 odst. 6 zákona č. 100/2001 Sb., o posuzování vlivů na životní prostředí, ve znění pozdějších předpisů, k oznámení záměru „REKONSTRUKCE VÝKRMU PRASAT, 2. ETAPA VÝSTAVBY, ZÁVOD 01 VELKOVÝKRMNA PRASAT ZÁHORČÍ“ oznamovatele INTEGRÁZ, spol. s r.o., Litoměřická 104, 4011 64 Vrbice, takto:

Rada Ústeckého kraje požaduje oznámení doplnit o:

- Výpočet výměry zemědělské půdy potřebné pro dodržení požadavků nař. vl. 103/2003 Sb., při zohlednění doby zákazu aplikace dusíkatých hnojiv a využití skladovací kapacity kejdy.
- Údaje o dosavadním způsobu využití kejdy produkované zařízením oznamovatele.
- Orientační mapové zobrazení zemědělských pozemků, na nichž má být kejda využívána.

Po doplnění těchto údajů je možné považovat předložené oznámení s náležitostmi přílohy č. 4 zákona za dokumentaci.

Dále požaduje, aby se v následujícím kroku zpracovatel posudku podrobně zaměřil na způsob splnění všech vznesených požadavků a na relevantní vyhodnocení možných dopadů na životní prostředí dotčených obcí a veřejné zdraví. Dále pak musí být navržena jen taková varianta, která bude kontrolovatelná a pro obce přijatelná a to včetně dohody o opatřeních k prevenci, vyloučení, snížení a popřípadě kompenzaci nepříznivých vlivů na životní prostředí.

#### Usnesení č. 42/103R/2012

Vyjádření kraje v samostatné působnosti k posudku EIA záměru „Logistický areál KAREKA“ oznamovatele Kareka reality, s.r.o., Textilní 2516/6, 400 01 Ústí nad Labem. Umístění: kraj Ústecký, obec Chlumec, k.ú. Český Újezd

Rada Ústeckého kraje po projednání

#### *se vyjadřuje*

dle § 9 odst. 8 zákona č. 100/2001 Sb., o posuzování vlivů na životní prostředí, k posudku záměru „Logistický areál KAREKA“ oznamovatele Kareka reality, s.r.o., Textilní 2516/6, 400 01 Ústí nad Labem, takto:

Rada Ústeckého kraje **bere na vědomí**, že k předloženému záměru je zpracovatelem posudku navrhováno vydat souhlasné stanovisko.

Za předpokladu splnění opatření pro prevenci, vyloučení, snížení, popřípadě kompenzaci nepříznivých vlivů výstavby a provozu záměru na životní prostředí a veřejné zdraví, podmínek odboru životního prostředí a zemědělství Krajského úřadu Ústeckého kraje a podmínek navržených v návrhu stanoviska příslušného úřadu, nemá Rada Ústeckého kraje k vydání **souhlasného stanoviska** připomínky.

#### Usnesení č. 43/103R/2012

Vyjádření kraje v samostatné působnosti k posudku záměru „Postup SD a.s. – DNT v období 2014 - 2029“ oznamovatele Severočeské doly a.s., Boženy Němcové 5359, 430 01 Chomutov. Umístění: kraj Ústecký, dotčené obce: Chomutov, Kadaň, Málkov, Místo, Spořice, Březno, Černovice a Droužkovice, k.ú.: Ahníkov, Březno u Chomutova, Černovice u Chomutova, Droužkovice, Kralupy u Chomutova, Krbice, Místo, Pruněřov, Spořice, Tušimice

Rada Ústeckého kraje po projednání

#### *se vyjadřuje*

dle § 9 odst. 8 zákona č. 100/2001 Sb., o posuzování vlivů na životní prostředí, ve znění pozdějších předpisů, k posudku záměru „Postup SD a.s. – DNT v období 2014 - 2029“ oznamovatele Severočeské doly a.s., Boženy Němcové 5359, 430 01 Chomutov, takto:

Rada Ústeckého kraje **bere na vědomí**, že k předloženému záměru je zpracovatelem posudku navrhováno vydat souhlasné stanovisko s následující připomínkou:

Pokud to báňsko-technické a hydrogeologické poměry umožní, použít v případě poptávky ze strany provozovatelů spalovacích zařízení k sanaci pozemků dotčených těžbou přednostně vedlejší energetické produkty vzniklé spalováním hnědého uhlí, a to v minimálním ročním objemu odpovídajícím spálení hnědého uhlí v množství 30 % průměrné roční výše těžby při průměrném obsahu popelovin a konkrétní technologii spalování a čištění palin.

Za předpokladu splnění opatření pro prevenci, vyloučení, snížení, popřípadě kompenzaci nepříznivých vlivů výstavby a provozu záměru na životní prostředí a veřejné zdraví, podmínek odboru životního prostředí a zemědělství Krajského úřadu Ústeckého kraje a podmínek navržených v návrhu stanoviska příslušného úřadu, nemá Rada Ústeckého kraje k vydání **souhlasného stanoviska** jiné připomínky.

#### Usnesení č. 44/103R/2012

Vyjádření kraje v samostatné působnosti k dokumentaci EIA záměru „Větrný park Rusová“ oznamovatele ENERGY Company CV s.r.o., Sládkova 3462/24, 430 03 Chomutov . Umístění: kraj Ústecký, obec Kryštofovy Hamry, k.ú. Rusová

Rada Ústeckého kraje po projednání

#### *nesouhlasí*

s vydáním souhlasného stanoviska pro realizaci záměru z důvodu nevyřešené kolize s plánovanými projekty dalších investorů v dané lokalitě.

Dále v dokumentaci chybí dopracování studií dle požadavku KÚÚK OŽP (podmínky str. 7 dokumentace) a to především:

- studie vlivu záměru na krajinný ráz včetně vizualizací a to v kumulaci s připravovanými záměry , s použitím metodik, tak, aby vycházela z ustanovení §12 odst. 1 zákona č. 114/1992 Sb.
- vyhodnocení kumulace všech vlivů staveb VTE včetně kompletní trasy el. vedení se všemi připravovanými či realizovanými záměry VTE na území obcí Kryštofovy hamry, Kovářská, Měděnec, Výsluní a Domašín a to všech již uvedených bodech 1.-7.

#### Usnesení č. 45/103R/2012

Vyjádření kraje v samostatné působnosti k posudku EIA záměru „Výstavba nové haly Benteler Rumburk“ oznamovatele Benteler Automotive Rumburk s.r.o., Bentelerova 460/2, 408 01. Umístění: kraj Ústecký, obec Rumburk, k.ú. Horní Jindřichov

Rada Ústeckého kraje po projednání

#### *se vyjadřuje*

dle § 9 odst. 8 zákona č. 100/2001 Sb., o posuzování vlivů na životní prostředí, k posudku záměru „Výstavba nové haly Benteler Rumburk“ oznamovatele Benteler Automotive Rumburk s.r.o., Bentelerova 460/2, 408 01, takto:

Rada Ústeckého kraje **bere na vědomí**, že k předloženému záměru je zpracovatelem posudku navrhováno vydat souhlasné stanovisko.

Za předpokladu splnění opatření pro prevenci, vyloučení, snížení, popřípadě kompenzaci nepříznivých vlivů výstavby a provozu záměru na životní prostředí a veřejné zdraví, podmínek odboru životního prostředí a zemědělství Krajského úřadu Ústeckého kraje a podmínek navržených v návrhu stanoviska příslušného úřadu, nemá Rada Ústeckého kraje k vydání **souhlasného stanoviska** připomínky.

#### Usnesení č. 46/103R/2012

Vyjádření kraje v samostatné působnosti k oznámení pro zjišťovací řízení EIA záměru „Panattoni park Žatec“ oznamovatele RHM Projekt, spol. s r. o., Převoznická 304/4, 143 00 Praha 12. Umístění: kraj Ústecký, obce Staňkovice, Bitozeves, Velemyšleves, k.ú. Staňkovice u Žatce, Nehasice, Minice

Rada Ústeckého kraje po projednání

#### *se vyjadřuje*

dle § 6 odst. 6 zákona č. 100/2001 Sb., o posuzování vlivů na životní prostředí, ve znění pozdějších předpisů, k oznámení záměru „Panattoni park Žatec“ oznamovatele RHM Projekt, spol. s r. o., Převoznická 304/4, 143 00 Praha 12 takto:

**Nepožaduje** provést posouzení záměru podle zákona č.100/2001 Sb., o posuzování vlivů na životní prostředí, ve znění pozdějších předpisů za předpokladu zahrnutí a naplnění oprávněných podmínek dotčených orgánů státní správy.

**Usnesení č. 47/103R/2012**

**Nařízení Ústeckého kraje o zřízení přírodní památky Na Dlouhé stráni a stanovení jejích bližších ochranných podmínek, plán péče**

Rada Ústeckého kraje po projednání

**A) vydává**

v souladu s ustanovením § 59 odstavec 1 písmeno k) zákona č. 129/2000 Sb., o krajích (krajské zřízení), ve znění pozdějších předpisů „Nařízení Ústeckého kraje o zřízení Přírodní památky Na Dlouhé stráni a stanovení jejích bližších ochranných podmínek“ dle přílohy č. 8 tohoto usnesení.

**B) bere na vědomí**

„Plán péče o Přírodní památku Na Dlouhé stráni“ dle předloženého materiálu. Plán péče na období 2012 - 2020 není pro fyzické ani právnické osoby závazný, přičemž náklady na údržbu přírodní památky nebudou hrazeny ze současného rozpočtu Ústeckého kraje do vyřešení situace s financováním evropsky významných lokalit.

**C) bere na vědomí**

že nevydání nařízení může znemožnit čerpání finančních prostředků poskytnutých v rámci projektu „Implementace území soustavy NATURA 2000 v Ústeckém kraji, 2. etapa“ v rámci Operačního programu Životní prostředí.

**Usnesení č. 48/103R/2012**

**Nařízení Ústeckého kraje o zřízení přírodní památky Na Spáleníšti a stanovení jejích bližších ochranných podmínek, plán péče**

Rada Ústeckého kraje po projednání

**A) vydává**

v souladu s ustanovením § 59 odstavec 1 písmeno k) zákona č. 129/2000 Sb., o krajích (krajské zřízení), ve znění pozdějších předpisů „Nařízení Ústeckého kraje o zřízení Přírodní památky Na Spáleníšti a stanovení jejích bližších ochranných podmínek“ dle přílohy č. 9 tohoto usnesení.

**B) bere na vědomí**

„Plán péče o Přírodní památku Na Spáleníšti“ dle předloženého materiálu. Plán péče na období 2011 - 2020 není pro fyzické ani právnické osoby závazný, přičemž náklady na údržbu přírodní památky nebudou hrazeny ze současného rozpočtu Ústeckého kraje do vyřešení situace s financováním evropsky významných lokalit.

**C) bere na vědomí**

že nevydání nařízení může znemožnit čerpání finančních prostředků poskytnutých v rámci projektu „Implementace území soustavy NATURA 2000 v Ústeckém kraji, 2. etapa“ v rámci Operačního programu Životní prostředí.

**Usnesení č. 49/103R/2012**

**Nařízení Ústeckého kraje o zřízení přírodní památky Blšanský chlum a stanovení jejích bližších ochranných podmínek, plán péče**

Rada Ústeckého kraje po projednání

**A) vydává**

v souladu s ustanovením § 59 odstavec 1 písmeno k) zákona č. 129/2000 Sb., o krajích (krajské zřízení), ve znění pozdějších předpisů „Nařízení Ústeckého kraje o zřízení Přírodní památky Blšanský chlum a stanovení jejích bližších ochranných podmínek“ dle přílohy č. 10 tohoto usnesení.

**B) bere na vědomí**

„Plán péče o Přírodní památku Blšanský chlum“ dle předloženého materiálu. Plán péče na období 2011 - 2020 není pro fyzické ani právnické osoby závazný, přičemž náklady na údržbu přírodní památky nebudou hrazeny ze současného rozpočtu Ústeckého kraje do vyřešení situace s financováním evropsky významných lokalit.

**C) bere na vědomí**

že nevydání nařízení může znemožnit čerpání finančních prostředků poskytnutých v rámci projektu „Implementace území soustavy NATURA 2000 v Ústeckém kraji, 2. etapa“ v rámci Operačního programu Životní prostředí.

**Usnesení č. 50/103R/2012**

**Plán péče o PP Údolí Hasiny u Lipence na období 2012-2021**

Rada Ústeckého kraje po projednání

***bere na vědomí***

Plán péče o PP Údolí Hasiny u Lipence na období 2012 - 2021 bez připomínek.

**Usnesení č. 51/103R/2012**

**Dohoda o spolupráci mezi Ústeckým krajem a ČEZ, a.s.**

Rada Ústeckého kraje po projednání

***rozhodla***

dle § 59 odst. 3 zákona č. 129/2000 Sb., o krajích (krajské zřízení), ve znění pozdějších předpisů, o uzavření „Dohody o spolupráci mezi Ústeckým krajem a ČEZ, a.s.“ dle přílohy č. 11 tohoto usnesení.

**Usnesení č. 52/103R/2012**

**Dohoda o spolupráci mezi Ústeckým krajem a Severočeskými doly a.s.**

Rada Ústeckého kraje po projednání

***rozhodla***

dle § 59 odst. 3 zákona č. 129/2000 Sb., o krajích (krajské zřízení), ve znění pozdějších předpisů, o uzavření „Dohody o spolupráci mezi Ústeckým krajem a Severočeskými doly a.s.“ dle přílohy č. 12 tohoto usnesení.



**Usnesení č. 53/103R/2012**

**Změna usnesení Rady Ústeckého kraje č. 31/98R/2012 ze dne 29. 2. 2012 v bodě C) 4.**

Rada Ústeckého kraje po projednání

**A) *mění***

usnesení Rady Ústeckého kraje č. 31/98R/2012 ze dne 29. 2. 2012 v bodě C) 4. takto:  
původní text

„4.

člen“

se nahrazuje textem

„4.

člen“

**B) *ukládá***

Mgr. Radku Spálovi, vedoucímu odboru kultury a památkové péče, zajistit veškeré potřebné kroky k realizaci bodu A tohoto usnesení.

**Termín: 9. 6. 2012**

**Usnesení č. 54/103R/2012**

**Personální záležitosti organizací zřizovaných Ústeckým krajem v oblasti kultury**

Rada Ústeckého kraje po projednání

**A) *bere na vědomí***

výsledek výběrového řízení ze dne 17. 4. 2012, dle přílohy č. 13 tohoto usnesení;

**B) *rozhoduje***

1. **o vyhlášení nového výběrového řízení** na obsazení funkce ředitele - ředitelky Oblastního muzea v Litoměřicích, příspěvkové organizace, dle podmínek uvedených v příloze č. 14 tohoto usnesení;
2. **o zřízení komise Rady Ústeckého kraje** dle ust. § 59 odst. 1 písm. d) zákona č. 129/2000 Sb., o krajích (krajské zřízení), k výběru ředitele - ředitelky Oblastního muzea v Litoměřicích, příspěvkové organizace, a to na dobu trvání výběrového řízení;
3. **o pověření PhDr. Oldřicha Kotyzy**, archeologa Oblastního muzea v Litoměřicích, příspěvkové organizace, **vedením příspěvkové organizace** od 1. 7. 2012 do doby jmenování nového ředitele do funkce;

**C) *jmenuje***

**předsedu, členy, tajemníka a náhradníky komise Rady ÚK** dle ust. § 59 odst. 1 písm. d) zákona č. 129/2000 Sb., o krajích (krajské zřízení), k výběru ředitele - ředitelky Oblastního muzea v Litoměřicích, příspěvkové organizace, a to na dobu trvání výběrového řízení, v tomto složení:

předseda komise:

Bc. Jana Ryšánková, členka Rady ÚK

členové komise:

PhDr. Václav Hofmann, člen Zastupitelstva ÚK

Mgr. Milan Rosekranc, ředitel Oblastního muzea v Děčíně, příspěvkové organizace

Mgr. Radek Spála, vedoucí odboru kultury a památkové péče KÚ ÚK

Ing. Zdeňka Kovářová, vedoucí oddělení personálních věcí a vzdělávání KÚ ÚK

tajemník komise:

Karina Strnadová, referentka oddělení kultury KÚ ÚK

náhradníci:

Ing. Petr Jakubec, člen Rady Ústeckého kraje

PaedDr. Petr Brázda, člen Zastupitelstva ÚK

PhDr. Libuše Pokorná, ředitelka Oblastního muzea v Mostě, příspěvkové organizace

Mgr. Adam Šrejber, vedoucí oddělení kultury a památkové péče

Světlana Valnohová, referentka oddělení personálních věcí a vzdělávání KÚ ÚK

**D) ukládá**

Mgr. Radku Spálovi, vedoucímu odboru kultury a památkové péče KÚ ÚK, zabezpečit veškeré potřebné úkony k realizaci části B) 1. tohoto usnesení.

**Termín: 31. 12. 2012**

**Usnesení č. 55/103R/2012**

**Změny zřizovacích listin příspěvkových organizací Ústeckého kraje v působnosti odboru kultury a památkové péče**

Rada Ústeckého kraje po projednání

**A) rozhoduje**

o změně zřizovacích listin:

1. **č. j. 121/2001**, ze dne 5. 9. 2001, ve znění změn a dodatků, příspěvkové organizace:  
název: Severočeská vědecká knihovna v Ústí nad Labem, příspěvková organizace  
sídlo: Ústí nad Labem, ulice Winstona Churchilla 3, PSČ: 400 01, IČ: 0083186  
dodatkem č. 13 ke zřizovací listině
2. **č. j. 122/2001**, ze dne 5. 9. 2001, ve znění změn a dodatků, příspěvkové organizace:  
název: Severočeská galerie výtvarného umění v Litoměřicích, příspěvková organizace  
sídlo: Litoměřice, Michalská 7, PSČ: 412 01 Litoměřice, IČ: 00083259  
dodatkem č. 13 ke zřizovací listině
3. **č. j. 123/2001**, ze dne 5. 9. 2001 ve znění změn a dodatků, příspěvkové organizace:  
název: Galerie výtvarného umění v Mostě, příspěvková organizace  
sídlo: Most, Kostelní 289, PSČ: 434 01, IČ: 00361160  
dodatkem č. 13 ke zřizovací listině
4. **č. j. 124/2001**, ze dne 5. 9. 2001, ve znění změn a dodatků, příspěvkové organizace:  
název: Galerie moderního umění v Roudnici nad Labem, příspěvková organizace  
sídlo: Roudnice nad Labem, Očkova 5, PSČ: 413 01, IČ: 00360643  
dodatkem č. 13 ke zřizovací listině
5. **č. j. 202/2001**, ze dne 28. 11. 2001, ve znění změn a dodatků, příspěvkové organizace:  
název: Regionální muzeum v Teplicích, příspěvková organizace  
sídlo: Teplice, Zámecké náměstí 14, PSČ: 415 01, IČ: 0083241  
dodatkem č. 14 ke zřizovací listině
6. **č. j. 203/2001**, ze dne 28. 11. 2001, ve znění změn a dodatků, příspěvkové organizace:  
název: Galerie Benedikta Rejta v Lounech, příspěvková organizace  
sídlo: Louny, Pivovarská ulice 29-34, PSČ: 440 01, IČ: 00360724  
dodatkem č. 13 ke zřizovací listině
7. **č. j. 240/2002**, ze dne 4. 12. 2002, ve znění změn a dodatků, příspěvkové organizace:  
název: Oblastní muzeum v Lounech, příspěvková organizace  
sídlo: Louny, Pivovarská 28, PSČ: 440 01, IČ: 00360716  
dodatkem č. 11 ke zřizovací listině
8. **č. j. 241/2002** ze dne 4. 12. 2002, ve znění změn a dodatků, příspěvkové organizace  
název: Severočeská hvězdárna a planetárium v Teplicích, příspěvkové organizace,

sídlo: Teplice, Koperníkova 3062, PSČ 415 01, IČ: 00361224  
dodatkem č. 9 ke zřizovací listině

9. **č. j. 242/2002** ze dne 4. 12. 2002, ve znění změn a dodatků, příspěvkové organizace  
název: Oblastní muzeum v Litoměřicích, příspěvková organizace  
sídlo: Litoměřice, Dlouhá 173, PSČ 412 01, IČ: 00360635  
dodatkem č. 9 ke zřizovací listině
10. **č. j. 243/2002** ze dne 4.12.2002, ve znění změn a dodatků, příspěvkové organizace  
název: Oblastní muzeum v Děčíně, příspěvková organizace  
sídlo: Děčín, ulice České mládeže 1/31, PSČ 405 02, IČ: 00360210  
dodatkem č. 11 ke zřizovací listině
11. **č. j. 244/2003**, ze dne 12. 3. 2003, ve znění změn a dodatků, příspěvkové organizace:  
název: Oblastní muzeum v Mostě, příspěvková organizace  
sídlo: Most, Československé armády č. p. 1360, PSČ: 434 38, IČ: 00080730  
dodatkem č. 9 ke zřizovací listině
12. **č. j. 245/2003** ze dne 12. 3. 2003, ve znění změn a dodatků, příspěvkové organizace  
název: Oblastní muzeum v Chomutově, příspěvková organizace  
sídlo: Chomutov, Palackého 86, PSČ 430 01, IČ: 00360571  
dodatkem č. 7 ke zřizovací listině
13. **č. j. 248/2011** ze dne 21. 12. 2011, ve znění změn a dodatků, příspěvkové organizace:  
název: Zámek Nový Hrad, příspěvková organizace  
sídlo: Jimlín č. p. 220, PSČ: 440 01, IČ: 72557257  
dodatkem č. 2 ke zřizovací listině

**B) ukládá**

Mgr. Radku Spálovi, vedoucímu odboru kultury a památkové péče, zabezpečit veškeré potřebné úkony k realizaci části A) dle příloh č. 15 - č. 27 tohoto usnesení.

**Termín: 11. 6. 2012**

**Usnesení č. 56/103R/2012**

**Personální záležitosti příspěvkové organizace v oblasti sociální**

Rada Ústeckého kraje po projednání

**A) jmenuje**

v souladu s ustanovením § 59, odstavce 1 písmene i) zákona č. 129/2000 Sb., o krajích, ve znění pozdějších předpisů paní

Mgr. Ilonu Trojanovou

ředitelku příspěvkové organizace Ústeckého kraje:

Domov pro osoby se zdravotním postižením Brtníky, příspěvková organizace

Brtníky, čp. 119, PSČ: 407 60

s účinností dnem 1.7.2012, a to na dobu neurčitou

**B) stanoví**

v souladu s § 59 odstavce 1 písmene i) zákona č. 129/2000 Sb., o krajích, ve znění pozdějších předpisů, zákonem č. 262/2006 Sb., zákoník práce, v platném znění a nařízením vlády č. 564/2006 Sb., o platových poměrech zaměstnanců ve veřejných službách a správě, plat

Mgr. Iloně Trojanové, ředitelce Domova pro osoby se zdravotním postižením Brtníky, příspěvkové organizaci (platový výměr č. 3088/2012) s účinností od 1.7.2012

**C) ukládá**

Ing. Petru Severovi, vedoucímu odboru sociálních věcí a zdravotnictví, zabezpečit veškeré potřebné kroky k realizaci části B) a C) tohoto usnesení

**Termín: 31. 5. 2012**

**Usnesení č. 57/103R/2012**

**Změny zřizovacích listin příspěvkových organizací zřizovaných Ústeckým krajem v oblasti sociální**

Rada Ústeckého kraje po projednání

**rozhoduje**

o změně zřizovacích listin příspěvkových organizací dle ust. § 59 odst. 1 písm. i) zákona č. 129/2000 Sb., o krajích (krajské zřízení), ve znění pozdějších předpisů :

1. **č. j. 228/2002**, ze dne 4. 12. 2002, ve znění změn a dodatků, příspěvkové organizace  
název: Domovy pro osoby se zdravotním postižením Oleška - Kamenice, příspěvková organizace  
sídlo: Huntířov, Stará Oleška č.p. 131, PSČ 405 02  
IČ: 47274522  
dodatkem č. 24 ke zřizovací listině
2. **č. j. 231/2002**, ze dne 4. 12. 2002, ve znění změn a dodatků, příspěvkové organizace  
název: Centrum sociální pomoci Litoměřice, příspěvková organizace  
sídlo: Dlouhá č.p. 75, Lovosice, PSČ 410 22  
IČ: 00080195  
dodatkem č. 25 ke zřizovací listině
3. **č. j. 232/2002**, ze dne 4. 12. 2002, ve znění změn a dodatků, příspěvkové organizace  
název: Domov „Bez zámků“ Tuchořice, příspěvková organizace,  
sídlo: Tuchořice č.p. 1, PSČ 439 69  
IČ: 00830381  
dodatkem č. 21 ke zřizovací listině
4. **č. j. 233/2002**, ze dne 4. 12. 2002, ve znění změn a dodatků, příspěvkové organizace  
název: Domovy sociálních služeb Litvínov, příspěvková organizace  
sídlo: Litvínov – Janov, Zátíší č.p. 177, PSČ: 435 42  
IČ: 49872541  
dodatkem č. 21 ke zřizovací listině

dle přílohy č. 28, 29, 30 a 31 tohoto usnesení.

**Usnesení č. 58/103R/2012**

**Výkon zřizovatelských funkcí příspěvkových organizací Ústeckého kraje v oblasti sociální**

Rada Ústeckého kraje po projednání

**souhlasí**

1. v souladu s ustanovením § 27 odst. 5 písm. b) zákona č. 250/2000 Sb., o rozpočtových pravidlech územních rozpočtů, ve znění pozdějších předpisů, s nabytím majetku do vlastnictví

příspěvkové organizace Domov důchodců Dubí, příspěvková organizace, formou finančního daru na nákup kulturních a společenských pořadů a hudebních produkcí pro seniory od:

- MĚSTO DUBÍ, Ruská 264/128, Dubí, IČ: 00266281 ve výši 10 tis. Kč

2. v souladu s ustanovením § 27 odst. 5 písm. b) zákona č. 250/2000 Sb., o rozpočtových pravidlech územních rozpočtů, ve znění pozdějších předpisů, s nabytím majetku do vlastnictví příspěvkové organizace Domovy sociálních služeb Kadaň a Mašťov, příspěvková organizace, formou věcného daru určeného pro uživatele sociálních služeb od:

- [redacted] – oblečení pro klienty v hodnotě 14 200,- Kč, zdravotní a hygienické potřeby v hodnotě 21 880,- Kč, dětská kosmetika a čokolády v hodnotě 1 500,- Kč

3. v souladu s ustanovením § 27 odst. 5 písm. b) zákona č. 250/2000 Sb., o rozpočtových pravidlech územních rozpočtů, ve znění pozdějších předpisů, s nabytím majetku do vlastnictví příspěvkové organizace Domovy sociálních služeb Litvínov, příspěvková organizace, od:

- DOPRAVNÍ PODNIK měst Mostu a Litvínova, a.s., Most, tř. Budovatelů 1395/23, IČ: 62242504 formou bezplatné dopravy klientů nízkopodlažním autobusem do Zooparku v Chomutově v hodnotě do výše 4 tis. Kč

- GASTROPLUS Louny s.r.o., Louny, Rybalkova 2128, IČ: 28714857 formou věcného daru v podobě potravin pro uživatele v hodnotě do výše 70 tis. Kč

- Jiří Hasman, Pionýrů 1501, Most, IČ: 12802255 formou finančního daru ve výši 20 tis. Kč na zájmové, kulturní a výchovné činnosti pro uživatele

4. v souladu s ustanovením § 27 odst. 5 písm. b) zákona č. 250/2000 Sb., o rozpočtových pravidlech územních rozpočtů, ve znění pozdějších předpisů, s nabytím majetku do vlastnictví příspěvkové organizace Domov „Bez zámků“ Tuchořice, příspěvková organizace, formou finančního daru od:

- Mgr. Jaroslava Němečková, Na Svobodě 301, Čížkovice, IČ: 62217488 ve výši 5 tis. Kč na částečnou úhradu startovního mentálně postižených sportovců Domova „Bez zámků“ Tuchořice na XIV. Etapě Štafetového běhu Evropou

5. v souladu s ustanovením § 27 odst. 5 písm. b) zákona č. 250/2000 Sb., o rozpočtových pravidlech územních rozpočtů, ve znění pozdějších předpisů, s nabytím majetku do vlastnictví příspěvkové organizace Domov pro osoby se zdravotním postižením Brtníky, příspěvková organizace, formou finančního daru od:

- Ing. Ladislav Brada, Náměstí Míru 344, Šluknov, IČ: 62233491 ve výši 10 tis. Kč na úhradu léků a zdravotních pomůcek uživatelů bez vlastního příjmu a k zabezpečení výchovných, společenských a sportovních akcí pro uživatele

6. v souladu s ustanovením § 27 odst. 5 písm. b) zákona č. 250/2000 Sb., o rozpočtových pravidlech územních rozpočtů, ve znění pozdějších předpisů, s nabytím majetku do vlastnictví příspěvkové organizace Domovy pro osoby se zdravotním postižením Oleška-Kamenice, příspěvková organizace, formou věcného daru určeného pro uživatele od:

- [redacted] v celkové hodnotě 35 554,50 Kč – lůžko, matrace, noční stolek, skříň, madlo a rám a pás easybelt

7. v souladu s ustanovením § 27 odst. 5 písm. b) zákona č. 250/2000 Sb., o rozpočtových pravidlech územních rozpočtů, ve znění pozdějších předpisů, s nabytím majetku do vlastnictví příspěvkové organizace Ústav sociální péče pro tělesně postižené dospělé Snědovice, příspěvková organizace, formou věcného daru od:

- Ing. Jitka Váchová, U Beránky 947/3, Praha 6, Dejvice, IČ: 45303100 v hodnotě do výše 485 tis. Kč - dekorační předměty pro potřeby pracovní terapie a materiály pro výchovnou činnost uživatelů

**Usnesení č. 59/103R/2012**

**Vyhodnocení zadávacího řízení veřejné zakázky na služby s názvem „Zajištění odborné podpory transformace služeb pobytových zařízení sociální péče“ formou zjednodušeného podlimitního řízení**

Rada Ústeckého kraje po projednání

**A) bere na vědomí**

1. Protokol o otevírání obálek s nabídkami č. 1 na plnění veřejné zakázky na služby s názvem „Zajištění odborné podpory transformace služeb pobytových zařízení sociální péče“, dle přílohy č. 1 tohoto materiálu
2. Protokol o otevírání obálek s nabídkami č. 2 na plnění veřejné zakázky na služby s názvem „Zajištění odborné podpory transformace služeb pobytových zařízení sociální péče“, dle přílohy č. 2 tohoto materiálu
3. Protokol o posouzení kvalifikace na plnění veřejné zakázky na služby s názvem „Zajištění odborné podpory transformace služeb pobytových zařízení sociální péče“, dle přílohy č. 3 tohoto materiálu
4. Zprávu o posouzení a hodnocení nabídek na plnění veřejné zakázky na služby s názvem „Zajištění odborné podpory transformace služeb pobytových zařízení sociální péče“, dle přílohy č. 4 tohoto materiálu

**B) rozhodla**

1. Zrušit část I. Podpora transformace Domova sociální péče Skalice a aktivity pro zařízení přímo nezapojená do projektu dle § 84 odst. 1 písm. e) zákona, když byla podána pouze jedna nabídka.
2. Zrušit část III. Podpora transformace Domova pro osoby se zdravotním postižením Severní Terasa dle § 84 odst. 1 písm. a) zákona, když nebyly ve stanovené lhůtě podány žádné nabídky.
3. Zrušit část IV. Podpora transformace zařízení Služby pro osoby se zdravotním postižením - úsek Březová a Služby pro osoby se zdravotním postižením - úsek Boletice Centra sociálních služeb Děčín dle § 84 odst. 1 písm. a) zákona, když nebyly ve stanovené lhůtě podány žádné nabídky.
4. Zrušit část V. Podpora transformace Domov se zvláštním režimem Oblastní charity Česká Kamenice dle § 84 odst. 1 písm. a) zákona, když nebyly ve stanovené lhůtě podány žádné nabídky.
5. U části II. Podpora transformace Domova na zámku Liběšice podle ustanovení § 81 odst. 1 písm. b) zákona o výběru nejvýhodnější nabídky uchazeče a o přidělení části veřejné zakázky tomuto uchazeči **3P Consulting, s. r. o., Římská 12, 120 00 Praha 2, IČ: 28198395** za podmínek uvedených v jeho nabídce, a to:

Nabídková cena bez DPH:	1.363.000,00 Kč
Nabídková cena s DPH:	1.635.600,00 Kč

6. o zahájení nového zadávacího řízení veřejné zakázky na služby s názvem „Zajištění odborné podpory transformace služeb pobytových zařízení sociální péče“ **část I. Podpora transformace Domova sociální péče Skalice a aktivity pro zařízení přímo nezapojená do projektu** formou zjednodušeného podlimitního řízení podle ustanovení § 21 odst. 1 písm. f) a § 38 zákona:

**- část I. Podpora transformace Domova sociální péče Skalice a aktivity pro zařízení přímo nezapojená do projektu**

maximální cena bez DPH: 1.704.000 Kč

7. o způsobu hodnocení nabídek podle základního hodnotícího kritéria nejnížší nabídkové ceny, přičemž hodnocena bude cena bez DPH.

8. o předpokladech pro hodnocení kvalifikace uchazečů veřejné zakázky:

▪ základní kvalifikační předpoklady

- dle § 53 odst. 1 písm. a) až k) zákona uchazeč prokáže čestným prohlášením;

▪ profesní kvalifikační předpoklady

- dle § 54 písmene a) zákona s tím, že uchazeč doloží výpis z obchodního rejstříku či jiné evidence, má-li v ní být zapsán podle zvláštních předpisů,
- dle § 54 písmene b) zákona s tím, že uchazeč doloží doklad o oprávnění k podnikání podle zvláštních právních předpisů v rozsahu odpovídajícím předmětu veřejné zakázky, zejména doklad prokazující příslušné živnostenské oprávnění či licenci.

▪ ekonomické a finanční kvalifikační předpoklady

- dle § 50 odst. 1 písm. c) zákona uchazeč prokáže čestným prohlášením o své ekonomické a finanční způsobilosti splnit veřejnou zakázku.

▪ technické kvalifikační předpoklady

- dle § 56 odst. 2 písmene a) zákona s tím, že uchazeč doloží seznam významných služeb obdobného charakteru, jako předmět této zakázky, s uvedením jejich rozsahu a doby poskytnutí, z něž bude zřejmé, že v posledních třech letech realizoval
  - nejméně 120 hodin školení nebo konzultací v oblasti zavádění standardů kvality sociálních služeb obsažených ve vyhlášce 505/2006 Sb., kterou se provádějí některá ustanovení zákona o sociálních službách, a podpory manažerských dovedností pracovníků zařízení sociálních služeb (z toho nejméně 80 hod. v oblasti zavádění standardů kvality nebo podpory transformace pobytových zařízení sociální péče).

Přílohou tohoto seznamu musí být

1. osvědčení vydaná veřejným zadavatelem, pokud byly služby poskytovány veřejnému zadavateli, nebo
  2. osvědčení vydaná jinou osobou, pokud byly služby poskytovány jiné osobě než veřejnému zadavateli, nebo
  3. smlouva s jinou osobou a doklad o uskutečnění plnění uchazečem, pokud byly služby poskytovány jiné osobě než veřejnému zadavateli a není-li současně možné osvědčení podle bodu 2 od této osoby získat z důvodu spočívajících na její straně,
- dle § 56 odst. 2 písm. b) zákona s tím, že uchazeč doloží seznam členů řešitelského týmu, který se bude podílet na plnění této veřejné zakázky, bez ohledu na to, zda jde o zaměstnance uchazeče nebo osoby v jiném vztahu k uchazeči, ale tento vztah je v nabídce nutno uvést. Tým musí mít nejméně 3 členy včetně vedoucího. Pokud člen týmu není zaměstnancem uchazeče, je nutno v nabídce doložit smlouvu nebo smlouvu o budoucí smlouvě o subdodávce s touto osobou nebo s jejím zaměstnavatelem dle § 51 odst. 4 zákona.

- dle § 56 odst. 2 písmene e) zákona s tím, že uchazeč doloží osvědčení o vzdělání a odborné kvalifikaci alespoň tří klíčových členů řešitelského týmu, kteří se budou přímo podílet na plnění této veřejné zakázky, přičemž za relevantní se považuje vysokoškolské vzdělání magisterského nebo bakalářského typu v oblasti sociální práce, sociální politiky pedagogiky nebo psychologie a doložení odborné praxe v oblasti zavádění standardů kvality sociálních služeb, supervize sociální práce, nebo vzdělávání v oblasti manažerských dovedností pro pracovníky sociálních služeb (minimálně 100 hod. praxe lektora, konzultanta nebo supervizora za poslední tři roky).

Dosažené vzdělání lze doložit kopií vysokoškolského diplomu, přičemž u diplomu se připouští i latinský text. Dosaženou praxi je nutno doložit profesním životopisem podepsaným příslušnými osobami.

Splnění všech kvalifikačních předpokladů prokáží uchazeči v nabídkách dle § 62 odst. 3 zákona předložením čestného prohlášení, z jehož obsahu bude zřejmé, že dodavatel kvalifikační předpoklady požadované zadavatelem splňuje; vybraný uchazeč je povinen před podpisem smlouvy předložit požadované doklady v originále nebo v ověřené kopii.

#### 9. o využití práva zadavatele vyhradit si v zadávacích podmínkách

- dle § 60 odst. 2 zákona možnost oznámit rozhodnutí o vyloučení uchazeče, který nesplnil kvalifikaci v požadovaném rozsahu, zveřejněním tohoto oznámení na profilu zadavatele;
- dle § 76 odst. 6 zákona možnost oznámit rozhodnutí o vyloučení uchazeče, jehož nabídka byla při posouzení nabídek vyřazena, protože nesplnila požadavky zadavatele uvedené v § 71 odst. 1 zákona zveřejněním tohoto oznámení na profilu zadavatele;
- dle § 81 odst. 4 zákona možnost uveřejnit do 5 pracovních dnů po rozhodnutí o výběru nejvhodnější nabídky oznámení o výběru nejvhodnější nabídky na profilu zadavatele s tím, že dnem zveřejnění se oznámení o výběru nejvhodnější nabídky považuje za doručené všem dotčeným zájemcům a všem dotčeným uchazečům.

#### 10. o zaslání výzev k podání nabídek ve zjednodušeném podlimitním řízení těmto dodavatelům:

- 1) QUIP – Společnost pro změnu, sídlo: Na Bateriích 57/505, 160 00 Praha 6, kontaktní adresa: Studentská 541/3, 160 00 Praha 6, IČ: 26624389
- 2) Adpontes, s.r.o., sídlo: Slapy 36, 252 08 Slapy, kontaktní adresa: Fetrovská 26, 160 00 Praha 6, IČ: 61853356
- 3) INSTAND, o. s., 5. května 1323/9, 140 00 Praha 4 – Nusle, IČ: 26648989
- 4) 3P Consulting, s. r. o., Římská 12, 120 00 Praha 2-Vinohrady, IČ: 28198395
- 5) Pohoda, o. s., sídlo: Hálkova 1612/1, 120 00 Praha 2, kontaktní adresa: Roškotova 6, 140 00 Praha 4 – Braník, IČ: 68380216
- 6) Společnost pro podporu lidí s mentálním postižením v ČR, Karlínské nám. 12/59, 186 03 Praha 8 – Karlín, IČ: 00443093
- 7) PROUTEK o. s., Plasná 3, 378 21 Kardašova Řečice, IČ: 70805831
- 8) Mgr. Martin Haicl, Foerstrova 17, 779 00 Olomouc, IČ: 73270687
- 9) Národní vzdělávací fond, o.p.s., Opletalova 25, 110 00 Praha 1, IČ: 25751417
- 10) Fosa, o.p.s., Filipova 2013/3, 148 00 Praha 4, IČ: 247 24 017



- 11) Asociace průvodců v problematice rizikového chování, Vídeňská 22, 772 00 Olomouc, IČ: 270 300 67
- 12) Mgr. Viktor Šťástka, Obcizna 162, 378 53 Strmilov, IČ: 74947028
- 13) Martin Holub, Kosmonautů 13/5, 377 01 Jindřichův Hradec, IČ: 74947052
- 14) Mgr. Radek Rosenberger, Lidická 157/46, 323 00 Plzeň – Bolevec, IČ: 74311905
- 15) PROFIMA EFFECTIVE, s.r.o., Kudlov 500, 760 01 Zlín, IČO: 25568027, kontaktní adresa: IH Moskva, Nám. Práce 2512, 760 01 Zlín
- 16) Agentura pro analýzy, studie, projekty spol. s.r.o., Nábřeží 754/9, 779 00 Olomouc; IČ: 28571550
- 17) Sociálně-právní institut, s.r.o., Majakovského 2092, 434 01 Most; IČ: 61538353
- 18) Most 2000 – občanské sdružení pro kulturu a vzdělávání, Čsl. Armády 1530, 434 01 Most; IČ: 70830495

11. o pověření hodnotící komise plněním funkce komise pro otevírání obálek (podle § 71 odst. 3) a posouzením kvalifikace (podle § 59 odst. 3 zákona).

### **C) *jmenuje***

členy hodnotící komise ve složení:

1. Bc. Jana Ryšánková, členka Rady Ústeckého kraje
2. Ing. Petr Severa, vedoucí odboru sociálních věcí a zdravotnictví Krajského úřadu Ústeckého kraje
3. Ing. František Končel, vedoucí oddělení veřejných zakázek odboru investičního Krajského úřadu Ústeckého kraje
4. Mgr. Jiří Mach, vedoucí oddělení humanitních činností odboru sociálních věcí a zdravotnictví Krajského úřadu Ústeckého kraje
5. Mgr. Ivana Vlasáková, odbor sociálních věcí a zdravotnictví Krajského úřadu

náhradníky členů hodnotící komise ve složení:

1. Petr Husák, předseda Výboru sociálního Zastupitelstva Ústeckého kraje
2. Ing. Hana Týlová, vedoucí oddělení služeb a koordinace odboru sociálních věcí a zdravotnictví Krajského úřadu Ústeckého kraje
3. Ing. Jiří Smrčka, vedoucí odboru investičního Krajského úřadu Ústeckého kraje
4. Bc. Lea Medková, odbor sociálních věcí a zdravotnictví Krajského úřadu Ústeckého kraje
5. Ing. Karel Giampaoli, odbor sociálních věcí a zdravotnictví Krajského úřadu Ústeckého kraje

### **D) *rozhodla***

1. o zahájení nového zadávacího řízení veřejné zakázky na služby s názvem „Zajištění odborné podpory transformace služeb pobytových zařízení sociální péče - Domov pro osoby se zdravotním postižením Severní Terasa“ formou jednacím řízení bez uveřejnění podle ustanovení § 21 odst. 1 písm. d) a § 34 zákona  
předpokládaná cena bez DPH: 407.000 Kč
2. o zahájení nového zadávacího řízení veřejné zakázky na služby s názvem „Zajištění odborné podpory transformace služeb pobytových zařízení sociální péče - Služby pro

osoby se zdravotním postižením - úsek Březová a Služby pro osoby se zdravotním postižením - úsek Boletice Centra sociálních služeb Děčín“ formou jednacího řízení bez uveřejnění podle ustanovení § 21 odst. 1 písm. d) a § 34 zákona

předpokládaná cena bez DPH: 767.000 Kč

3. o zahájení nového zadávacího řízení veřejné zakázky na služby s názvem „Zajištění odborné podpory transformace služeb pobytových zařízení sociální péče - Domov se zvláštním režimem Oblastní charity Česká Kamenice“ formou jednacího řízení bez uveřejnění podle ustanovení § 21 odst. 1 písm. d) a § 34 zákona

předpokládaná cena bez DPH: 259.000 Kč

4. o způsobu hodnocení nabídek v jednacích řízeních uvedených v bodech 1 - 3 podle základního hodnotícího kritéria nejnižší nabídkové ceny, přičemž hodnocena bude cena bez DPH.
5. o předpokladech pro hodnocení kvalifikace uchazečů, prokazovaných v jednacích řízeních uvedených v bodech 1 - 3:

- základní kvalifikační předpoklady

- dle § 53 odst. 1 písm. a) až k) zákona uchazeč prokáže čestným prohlášením;

- profesní kvalifikační předpoklady

- dle § 54 písmene a) zákona s tím, že uchazeč doloží výpis z obchodního rejstříku či jiné evidence, má-li v ní být zapsán podle zvláštních předpisů,
- dle § 54 písmene b) zákona s tím, že uchazeč doloží doklad o oprávnění k podnikání podle zvláštních právních předpisů v rozsahu odpovídajícím předmětu veřejné zakázky, zejména doklad prokazující příslušné živnostenské oprávnění či licenci.

- ekonomické a finanční kvalifikační předpoklady

- dle § 50 odst. 1 písm. c) zákona uchazeč prokáže čestným prohlášením o své ekonomické a finanční způsobilosti splnit veřejnou zakázku.

- technické kvalifikační předpoklady

- dle § 56 odst. 2 písmene a) zákona s tím, že uchazeč doloží seznam významných služeb obdobného charakteru, jako předmět této zakázky, s uvedením jejich rozsahu a doby poskytnutí, z něž bude zřejmé, že v posledních třech letech realizoval
  - nejméně 120 hodin školení nebo konzultací v oblasti zavádění standardů kvality sociálních služeb obsažených ve vyhlášce 505/2006 Sb., kterou se provádějí některá ustanovení zákona o sociálních službách, a podpory manažerských dovedností pracovníků zařízení sociálních služeb (z toho nejméně 80 hod. v oblasti zavádění standardů kvality nebo podpory transformace pobytových zařízení sociální péče).

Přílohou tohoto seznamu musí být

- osvědčení vydaná veřejným zadavatelem, pokud byly služby poskytovány veřejnému zadavateli, nebo
- osvědčení vydaná jinou osobou, pokud byly služby poskytovány jiné osobě než veřejnému zadavateli, nebo
- smlouva s jinou osobou a doklad o uskutečnění plnění uchazečem, pokud byly služby poskytovány jiné osobě než veřejnému zadavateli a není-li současně možné osvědčení podle bodu 2 od této osoby získat z důvodu spočívajících na její straně,

- dle § 56 odst. 2 písm. b) zákona s tím, že uchazeč doloží seznam členů řešitelského týmu, který se bude podílet na plnění této veřejné zakázky, bez ohledu na to, zda jde o zaměstnance uchazeče nebo osoby v jiném vztahu k uchazeči, ale tento vztah je v nabídce nutno uvést. Tým musí mít nejméně 3 členy včetně vedoucího. Pokud člen týmu není zaměstnancem uchazeče, je nutno v nabídce doložit smlouvu nebo smlouvu o budoucí smlouvě o subdodávce s touto osobou nebo s jejím zaměstnavatelem dle § 51 odst. 4 zákona.
- dle § 56 odst. 2 písmene e) zákona s tím, že uchazeč doloží osvědčení o vzdělání a odborné kvalifikaci alespoň tří klíčových členů řešitelského týmu, kteří se budou přímo podílet na plnění této veřejné zakázky, přičemž za relevantní se považuje vysokoškolské vzdělání magisterského nebo bakalářského typu v oblasti sociální práce, sociální politiky pedagogiky nebo psychologie a doložení odborné praxe v oblasti zavádění standardů kvality sociálních služeb, supervize sociální práce, nebo vzdělávání v oblasti manažerských dovedností pro pracovníky sociálních služeb (minimálně 100 hod. praxe lektora, konzultanta nebo supervizora za poslední tři roky).

Dosažené vzdělání lze doložit kopií vysokoškolského diplomu, přičemž u diplomu se připouští i latinský text. Dosaženou praxi je nutno doložit profesním životopisem podepsaným příslušnými osobami.

6. o zaslání výzev k podání nabídek v jednacím řízení bez uveřejnění těmto dodavatelům:
  - a. pro jednacím řízení s názvem „Zajištění odborné podpory transformace služeb pobytových zařízení sociální péče - Domov pro osoby se zdravotním postižením Severní Terasa“:
    - 3P Consulting, s. r. o., Římská 12, 120 00 Praha 2-Vinohrady, IČ: 28198395
    - PROUTEK o. s., Plasná 3, 378 21 Kardašova Řečice, IČ: 70805831
    - Mgr. Radek Rosenberger, Lidická 157/46, 323 00 Plzeň – Bolevec, IČ: 74311905
    - PROFIMA EFFECTIVE, s.r.o., Kudlov 500, 760 01 Zlín, IČ: 25568027, kontaktní adresa: IH Moskva, Nám. Práce 2512, 760 01 Zlín
    - Společnost pro podporu lidí s mentálním postižením v ČR, Karlínské nám. 12/59, 186 03 Praha 8 – Karlín, IČ: 00443093
    - Agentura pro analýzy, studie, projekty spol. s r.o., Nábřeží 754/9, 779 00 Olomouc; IČ: 28571550
    - Sociálně-právní institut, s.r.o., Majakovského 2092, 434 01 Most; IČ: 61538353
    - Most 2000 – občanské sdružení pro kulturu a vzdělávání, Čsl. Armády 1530, 434 01 Most; IČ: 70830495
  - b. pro jednacím řízení s názvem „Zajištění odborné podpory transformace služeb pobytových zařízení sociální péče - Služby pro osoby se zdravotním postižením - úsek Březová a Služby pro osoby se zdravotním postižením - úsek Boletice Centra sociálních služeb Děčín“:
    - 3P Consulting, s. r. o., Římská 12, 120 00 Praha 2-Vinohrady, IČ: 28198395
    - PROUTEK o. s., Plasná 3, 378 21 Kardašova Řečice, IČ: 70805831

- Mgr. Radek Rosenberger, Lidická 157/46, 323 00 Plzeň – Bolevec, IČ: 74311905
  - PROFIMA EFFECTIVE, s.r.o., Kudlov 500, 760 01 Zlín, IČ: 25568027, kontaktní adresa: IH Moskva, Nám. Práce 2512, 760 01 Zlín
  - INSTAND, o. s., 5. května 1323/9, 140 00 Praha 4 – Nusle, IČ: 26648989
  - Agentura pro analýzy, studie, projekty spol. s r.o., Nábřeží 754/9, 779 00 Olomouc; IČ: 28571550
  - Sociálně-právní institut, s.r.o., Majakovského 2092, 434 01 Most; IČ: 61538353
  - Most 2000 – občanské sdružení pro kulturu a vzdělávání, Čsl. Armády 1530, 434 01 Most; IČ: 70830495
- c. pro jednací řízení s názvem „Zajištění odborné podpory transformace služeb pobytových zařízení sociální péče - Domov se zvláštním režimem Oblastní charity Česká Kamenice“:
- 3P Consulting, s. r. o., Římská 12, 120 00 Praha 2-Vinohrady, IČ: 28198395
  - PROUTEK o. s., Plasná 3, 378 21 Kardašova Řečice, IČ: 70805831
  - Mgr. Radek Rosenberger, Lidická 157/46, 323 00 Plzeň – Bolevec, IČ: 74311905
  - PROFIMA EFFECTIVE, s.r.o., Kudlov 500, 760 01 Zlín, IČ: 25568027, kontaktní adresa: IH Moskva, Nám. Práce 2512, 760 01 Zlín
  - QUIP – Společnost pro změnu, sídlo: Na Bateriích 57/505, 160 00 Praha 6, kontaktní adresa: Studentská 541/3, 160 00 Praha 6, IČ: 26624389
  - Agentura pro analýzy, studie, projekty spol. s r.o., Nábřeží 754/9, 779 00 Olomouc; IČ: 28571550
  - Sociálně-právní institut, s.r.o., Majakovského 2092, 434 01 Most; IČ: 61538353
  - Most 2000 – občanské sdružení pro kulturu a vzdělávání, Čsl. Armády 1530, 434 01 Most; IČ: 70830495
7. o pověření hodnotící komise plněním funkce komise pro otevírání obálek (podle § 71 odst. 3) a posouzením kvalifikace (podle § 59 odst. 3 zákona).

#### **E) jmenuje**

pro jednací řízení bez uveřejnění uvedená v bodě D) tohoto usnesení členy hodnotící komise ve složení:

1. Bc. Jana Ryšánková, členka Rady Ústeckého kraje
2. Ing. Petr Severa, vedoucí odboru sociálních věcí a zdravotnictví Krajského úřadu Ústeckého kraje
3. Ing. František Končel, vedoucí oddělení veřejných zakázek odboru investičního Krajského úřadu Ústeckého kraje
4. Mgr. Jiří Mach, vedoucí oddělení humanitních činností odboru sociálních věcí a zdravotnictví Krajského úřadu Ústeckého kraje
5. Mgr. Ivana Vlasáková, odbor sociálních věcí a zdravotnictví Krajského úřadu

náhradníky členů hodnotící komise ve složení:

1. Petr Husák, předseda Výboru sociálního Zastupitelstva Ústeckého kraje
2. Ing. Hana Týlová, vedoucí oddělení služeb a koordinace odboru sociálních věcí a zdravotnictví Krajského úřadu Ústeckého kraje
3. Ing. Jiří Smrčka, vedoucí odboru investičního Krajského úřadu Ústeckého kraje
4. Bc. Lea Medková, odbor sociálních věcí a zdravotnictví Krajského úřadu Ústeckého kraje
5. Ing. Karel Giampaoli, odbor sociálních věcí a zdravotnictví Krajského úřadu Ústeckého kraje

**F) ukládá**

1. Janě Vaňhové, hejtmance Ústeckého kraje, učinit veškeré další úkony zadavatele spojené se zrušením částí I., III., IV., V. veřejné zakázky, uzavřít a podepsat smlouvu s vybraným uchazečem na část č. II veřejné zakázky.

**Termín: 30. 6. 2012**

2. Ing. Petru Severovi, vedoucímu odboru sociálních věcí a zdravotnictví, zabezpečit přípravu všech dokumentů, nezbytných pro zrušení částí I., III., IV., V. veřejné zakázky, zadávané ve zjednodušeném podlimitním řízení.

**Termín: 30. 6. 2012**

3. Ing. Petru Severovi, vedoucímu odboru sociálních věcí a zdravotnictví zabezpečit všechny potřebné úkony této veřejné zakázky, zejména připravit k uzavření smlouvu na plnění části č. II veřejné zakázky s vybraným uchazečem a předložit ji k podpisu zadavateli.

**Termín: 30. 6. 2012**

4. Ing. Petru Severovi, vedoucímu odboru sociálních věcí a zdravotnictví předložit vyhodnocení nové veřejné zakázky zadávané ve zjednodušeném podlimitním řízení a nových veřejných zakázek zadávaných v jednacím řízení bez uveřejnění s návrhem na zadání těchto veřejných zakázek vybraným uchazečům.

**Termín: 31. 7. 2012**

**G) zmocňuje**

1. V souladu s ustanovením § 61 odst. 3 písm. g) zákona č. 129/2000 Sb., krajského zřízení, hejtmanku Ústeckého kraje k rozhodování o všech námitkách podaných v průběhu nových zadávacích řízení.
2. Dle § 3 vyhlášky č. 9/2011 Sb., kterou se stanoví podrobnější podmínky týkající se elektronických nástrojů a úkonů učiněných elektronicky při zadávání veřejných zakázek a podrobnosti týkající se certifikátu shody, vedoucího odboru sociálních věcí a zdravotnictví jako gestora a pracovníky oddělení veřejných zakázek odboru investičního jako administrátory této veřejné zakázky jako oprávněné osoby, které jsou za zadavatele oprávněné činit v tomto zadávacím řízení elektronické úkony, zejména činit výzvy k podání nabídek, poskytovat zadávací dokumentaci, dodatečné informace k zadávacím podmínkám a zveřejňovat údaje o této veřejné zakázce na profilu zadavatele a ve Věstníku veřejných zakázek.

## **Usnesení č. 60/103R/2012**

### **Změny zřizovacích listin příspěvkových organizací Ústeckého kraje - oblast školství**

Rada Ústeckého kraje po projednání

#### **A) rozhodla**

o změně zřizovací listiny příspěvkové organizace dle ust. § 59 odst. 1 písm. i) zákona č.129/2000 Sb., o krajích (krajské zřízení), ve znění pozdějších předpisů

1. **č.j. 88/2001**, ze dne 5.9.2001, ve znění změn a dodatků, příspěvkové organizace  
název: Základní škola speciální, Základní škola praktická a Praktická škola, Most, Jana Palacha 1534, příspěvková organizace, IČ: 63125382, sídlo: Most, Jana Palacha 1534, PSČ: 434 01  
dodatkem č. 21 ke zřizovací listině s účinností od 1.9.2012
2. **č.j. 201/2001**, ze dne 28.11.2001, ve znění změn a dodatků, příspěvkové organizace  
název: Střední škola a Základní škola, Trmice, příspěvková organizace, IČ: 00082627, sídlo: Trmice, Václavské náměstí 10, PSČ: 400 04  
dodatkem č. 31 ke zřizovací listině s účinností od 1.9.2012.

#### **B) ukládá**

Ing. Štěpánu Harašтови, vedoucímu odboru školství, mládeže a tělovýchovy, zabezpečit veškeré potřebné úkony k realizaci tohoto usnesení v části A).

**Termín: 31. 5. 2012**

## **Usnesení č. 61/103R/2012**

### **Obchodní akademie a Střední odborná škola zemědělská a ekologická, Žatec, příspěvková organizace – personální záležitosti**

Rada Ústeckého kraje po projednání

#### **A) jmenuje**

dle ust. § 59 odst. 1 písm. i) zákona č. 129/2000 Sb., o krajích (krajské zřízení), ve znění pozdějších předpisů a v souladu s ust. § 166 odst. 2 zákona č. 561/2004 Sb., o předškolním, základním, středním, vyšším odborném a jiném vzdělávání (školský zákon), ve znění pozdějších předpisů, **Ing. Evu Klímovou**, ředitelkou Obchodní akademie a Střední odborné školy zemědělské a ekologické, Žatec, příspěvkové organizace, IČ: 61 357 294, na dobu 6 let s účinností **od 1. 6. 2012.**

#### **B) ukládá**

Ing. Štěpánu Harašтови, vedoucímu odboru školství, mládeže a tělovýchovy, zabezpečit veškeré potřebné úkony k realizaci části A) tohoto usnesení.

**Termín: 31. 5. 2012**

## **Usnesení č. 62/103R/2012**

### **Školská rada**

Rada Ústeckého kraje po projednání

#### **A) bere na vědomí**

ukončení tříletého funkčního období člena školské rady jmenovaného za zřizovatele, a to v souladu s ust. § 167 odst. 6 zákona č. 561/2004 Sb., o předškolním, základním, středním, vyšším odborném a jiném vzdělávání (školský zákon), ve znění pozdějších předpisů, následovně:

Školská rada Základní školy praktické a Praktické školy při Dětském domově, Základní škole praktické, Praktické škole a Školní jídelně, Dlažkovice 1

ke dni **31. 5. 2012**

**B) *jmenuje***

dle ust. § 59 odst. 1 písm. n) zákona č.129/2000 Sb., o krajích (krajské zařízení), ve znění pozdějších předpisů a v souladu s ust. § 167 odst. 2 zákona č. 561/2004 Sb., o předškolním, základním, středním, vyšším odborném a jiném vzdělávání (školský zákon), ve znění pozdějších předpisů, **člena školské rady**, následovně:

Školská rada Základní školy praktické a Praktické školy při Dětském domově, Základní škole praktické, Praktické škole a Školní jídelně, Dlažkovice 1

s účinností od **1. 6. 2012**

**C) *ukládá***

Ing. Štěpánu Haraštovi, vedoucímu odboru školství, mládeže a tělovýchovy, zabezpečit veškeré potřebné úkony k realizaci části A) a B) tohoto usnesení.

**Termín: 28. 5. 2012**

**Usnesení č. 63/103R/2012**

**Změny v rejstříku škol a školských zařízení**

Rada Ústeckého kraje po projednání

**A) *schvaluje***

změny v rejstříku škol a školských zařízení dle přílohy č. 32 tohoto usnesení.

**B) *ukládá***

Ing. Štěpánu Haraštovi, vedoucímu odboru školství, mládeže a tělovýchovy, zabezpečit veškeré potřebné úkony k realizaci části A) tohoto usnesení.

**Termín: 30. 11. 2012**

**Usnesení č. 64/103R/2012**

**Souhlas zřizovatele s pokračováním v základním vzdělávání do konce školního roku 2015/2016**

Rada Ústeckého kraje po projednání

**A) *souhlasí***

s pokračováním v základním vzdělávání do konce školního roku 2015/2016 žáka [redacted]  
[redacted], Speciální základní škola a Speciální mateřská škola, Teplice, Trnovanská 1331, příspěvková organizace, v souladu s ust. § 55 odst. 2 zákona č. 561/2004 Sb., o předškolním, základním, středním, vyšším odborném a jiném vzdělávání (školský zákon), v platném znění

**B) *ukládá***

Ing. Štěpánu Haraštovi, vedoucímu odboru školství, mládeže a tělovýchovy, zabezpečit veškeré potřebné úkony k realizaci částí A) tohoto usnesení.

**Termín: 31. 5. 2012**

**Usnesení č. 65/103R/2012**

### Zřízení přípravné třídy

Rada Ústeckého kraje po projednání

#### **A) *souhlasí***

v souladu s ust. § 47 odst. 1 zákona č. 561/2004 Sb., o předškolním, základním, středním, vyšším odborném a jiném vzdělávání (školský zákon), v platném znění, **se zřízením přípravné třídy s účinností od 1. 9. 2012 na období školního roku 2012/2013** pro příspěvkovou organizaci Ústeckého kraje:

název: **Základní škola praktická, Ústí nad Labem, Studentská 297, příspěvková organizace**, sídlo: 403 31 Ústí nad Labem, Studentská 297, IČ: 70 693 897 – 1 přípravná třída.

#### **B) *ukládá***

Ing. Štěpánu Haraštovi, vedoucímu odboru školství, mládeže a tělovýchovy, zabezpečit veškeré potřebné úkony k realizaci části A) tohoto usnesení.

**Termín: 31. 5. 2012**

### **Usnesení č. 66/103R/2012**

#### **Mezinárodní spolupráce a multikulturní výchova, podpora výchovy a vzdělávání**

Rada Ústeckého kraje po projednání

#### **A) *rozhodla***

dle ust. § 59 odst. 2 písm. a) zákona č. 129/2000 Sb., o krajích (krajské zřízení), v platném znění, o poskytnutí neinvestiční dotace Střední zdravotnické škole, Děčín, Čsl. mládeže 5/9, příspěvkové organizaci, IČ: 00673781, sídlo: Děčín, Čsl. mládeže 5/9, PSČ: 405 02 ve výši 20 000,- Kč účelově určené na projekt „Partnerství SZŠ Děčín – SZŠ Dolný Kubín“.

#### **B) *ukládá***

1. Ing. Štěpánu Haraštovi, vedoucímu odboru školství, mládeže a tělovýchovy, zabezpečit veškeré potřebné úkony k realizaci části A) tohoto usnesení.

**Termín: 30. 6. 2012**

2. Statutárnímu orgánu příspěvkové organizace, dle části A) tohoto usnesení, předložit vyúčtování poskytnuté neinvestiční dotace na projekt „Partnerství SZŠ Děčín – SZŠ Dolný Kubín“.

**Termín: 31. 8. 2012**

### **Usnesení č. 67/103R/2012**

#### **Souhlas s partnerstvím v projektu – oblast školství**

Rada Ústeckého kraje po projednání

#### ***souhlasí***

dle ust. § 59 odst. 1 písm. i) zákona č. 129/2000 Sb., o krajích (krajské zřízení), ve znění pozdějších předpisů a v souladu s ust. § 32a odst. 5 zákona č. 561/2004 Sb., o předškolním, základním, středním, vyšším odborném a jiném vzdělávání (školský zákon), ve znění pozdějších předpisů

**s uzavřením smlouvy o partnerství v projektu v programu OP VK „Respekt neboli – podpora rovných příležitostí“ pro:**

Gymnázium a Střední odbornou školu dr. Václava Šmejkala, Ústí nad Labem, příspěvkovou organizaci, IČ: 44555512, Sídlo: Ústí nad Labem, Stavbařů 5, PSČ 400 11



## **Usnesení č. 68/103R/2012**

### **Projekt na podporu získání znalostí v oblasti logopedické prevence v rámci zlepšení výsledků ve vzdělávání v Ústeckém kraji**

Rada Ústeckého kraje po projednání

#### **A) rozhodla**

dle ust. § 59 odst. 2 písm. a) zákona č. 129/2000 Sb., o krajích (krajské zřízení), v platném znění, o poskytnutí neinvestiční dotace na rok 2012 Logopedické základní škole, Měcholupy 1, příspěvkové organizaci, IČ: 61357286, sídlo: 439 31 Měcholupy 1, ve výši 30 000,- Kč, účelově určené na úhradu příspěvku spojeného se vzděláváním v oblasti logopedické prevence.

#### **B) ukládá**

1. Ing. Štěpánu Haraštovi, vedoucímu odboru školství, mládeže a tělovýchovy, zabezpečit veškeré potřebné úkony k realizaci části A) tohoto usnesení.

**Termín: 31. 7. 2012**

2. Statutárnímu orgánu příspěvkové organizace, dle části A) tohoto usnesení, předložit vyúčtování poskytnuté neinvestiční dotace úhradu příspěvku spojeného se vzděláváním v oblasti logopedické prevence.

**Termín: 20. 12. 2012**

## **Usnesení č. 69/103R/2012**

### **Podpora nadaných žáků, mezinárodní spolupráce a semináře**

Rada Ústeckého kraje po projednání

#### **A) rozhodla**

dle ust. § 59 odst. 2 písm. a) zákona č. 129/2000 Sb., o krajích (krajské zřízení), v platném znění, o poskytnutí neinvestiční dotace na rok 2012 účelově určené na zabezpečení soutěží, přehlídek, seminářů, projektových dnů a výměnných akcí na rok 2012, pro organizace zřizované Ústeckým krajem:

1. Gymnázium, Chomutov, Mostecká 3000, příspěvková organizace, IČ: 61342645, název akce: Turnaj mladých fyziků (celostátní kolo), ve výši 20 000,- Kč,
2. Základní umělecká škola Evy Randové, Ústí nad Labem, W.Churchilla 4, příspěvková organizace, IČ: 00831085, název akce: Virtuosi per musica di pianoforte (mezinárodní soutěž), ve výši 40 000,- Kč,
3. Střední odborná škola a Střední odborné učiliště, Podbořany, příspěvková organizace, IČ: 18380824, název akce: Mezinárodní seminář pro zvýšení znalostí učitelů odborných předmětů zemědělského zaměření z České republiky, Polska, Německa a Maďarska, ve výši 20 000,- Kč,
4. Střední škola obchodu a služeb, Ústí nad Labem, Keplerova 7, příspěvková organizace, IČ: 00525472, název akce: Prodavač 2012 (celostátní kolo), ve výši 10 000,- Kč,
5. Střední škola elektrotechniky a spojů, Ústí nad Labem – Stříbrníky, příspěvková organizace, IČ: 14451069, název akce: Semináře matematiky, ve výši 30 000,- Kč
6. Střední škola technická a automobilní Chomutov, příspěvková organizace, IČ: 18383696 název akce: Pořádání a koordinace regionálních a celostátních kol soutěží (Regionální kolo soutěže Kovo Junior, Celostátní kolo Mechanik seřizovač, Regionální kolo soutěže

- Autoklempíř Junior), ve výši 20 000,- Kč,
7. Obchodní akademie generála Františka Fajtla Louny, příspěvková organizace, IČ: 61357553,  
název akce: Krajská soutěž v grafických disciplínách, ve výši 10 000,- Kč,
  8. Střední odborná škola, Litvínov- Hamr, příspěvková organizace, IČ: 00555584,  
název akce: „ Benátský karneval“ kadeřnická soutěž, ve výši 5 000,- Kč,
  9. Speciální základní škola a Mateřská škola a Praktická škola, Ústí nad Labem, Pod Parkem 2788, příspěvková organizace, IČ: 44555091,  
název akce: Atletický čtyřboj Základních škol praktických a Základních škol speciálních, ve výši 10 000,- Kč,
  10. Konzervatoř, Teplice, Českobratrská 15, příspěvková organizace, IČ: 61515779,  
název akce: Soutěžní přehlídka konzervatoří 2012, ve výši 20 000,- Kč,
  11. Hotelová škola, Obchodní akademie a Střední průmyslová škola Teplice, Benešovo náměstí 1, příspěvková organizace, IČ: 00555878,  
název akce: Celostátní soutěž v matematice, ve výši 7 000,- Kč,
  12. Střední pedagogická škola Johana Heinricha Pestalozziho, Litoměřice, Komenského 3, příspěvková organizace, IČ: 46773495,  
název akce: Výuka českého znakového jazyka, ve výši 20 000,- Kč,
  13. Dětský domov a Školní jídelna, Ústí nad Labem, Špálova 2, příspěvková organizace, IČ: 44555245,  
název akce: Nejmilejší koncert – celorepubliková přehlídka, ve výši 35 000,- Kč,
  14. Gymnázium T.G.Masaryka, Litvínov, Studentská 640, příspěvková organizace, IČ: 62208870,  
název akce: Mezinárodní spolupráce – Gymnázium Žilina, ve výši 30 000,- Kč,
  15. Střední škola energetická a stavební, Chomutov, Na Průhoně 4800, příspěvková organizace, IČ: 41324641,  
název akce: Přebor ČR stav. škol ve florbale, ve výši 6 000,- Kč,
  16. Gymnázium, Teplice, Čs.dobrovolců 11, příspěvková organizace, IČ: 61515451,  
název akce: Podpora materiálního vybavení pro soutěž – biologická olympiáda, ve výši 10 000,- Kč,
  17. Gymnázium, Žatec, Studentská 1075, příspěvková organizace, IČ: 61357278,  
název akce: Projektový den ve spolupráci s občanským sdružením Roztančená kolečka, ve výši 20 000,- Kč,
  18. Podkrušnohorské gymnázium, Most, příspěvková organizace, IČ: 49872559,  
název akce: Mezinárodní matematická soutěž Adama Riese, ve výši 40 000,- Kč,
  19. Střední průmyslová škola, Ústí nad Labem, Stará 99, příspěvková organizace, IČ: 44555300,  
název akce: Podpora materiálního vybavení pro soutěž – chemická olympiáda, ve výši 10 000,- Kč,
  20. Vyšší odborná škola a Střední průmyslová škola stavební, Děčín I., Čs.armády 10, příspěvková organizace, IČ: 47274689,  
název akce: seminář Železniční dopravní cesta 2012, ve výši 20 000,- Kč.

#### **B) rozhodla**

dle ust. § 59 odst. 2 písm. a) zákona č. 129/2000 Sb., o krajích (krajské zřízení), v platném znění, o poskytnutí neinvestiční dotace na rok 2012 na základě uzavřené smlouvy dle přílohy č. 33 tohoto usnesení, účelově určené na zabezpečení soutěží a přehlídek, pro rok 2012, pro organizaci zřizovanou obcí a společnost s.r.o.:

1. Základní škola Ústí nad Labem, Rabasova 3282/3, příspěvková organizace, IČ: 44553145,  
název akce: Krajské sportovní soutěže (republikové finále Pohár Josefa Masopusta, dofinancování soutěží B, C - spolupráce AŠSK) ve výši 60 000,- Kč
2. Česká hlava s.r.o., IČ: 25705148,

název akce: setkání učňovské mládeže Machři roku, ve výši 20 000,- Kč.

**C) ukládá**

1. Ing. Štěpánu Haraštovi, vedoucímu odboru školství, mládeže a tělovýchovy, zabezpečit veškeré potřebné úkony k realizaci části A) a B) tohoto usnesení.

**Termín: 30. 6. 2012**

2. Statutárním orgánům příspěvkových organizací, dle části A) tohoto usnesení, předložit vyúčtování poskytnuté neinvestiční dotace na uvedené akce.

**Termín: 20. 12. 2012**

3. Statutárním orgánům organizací, dle části B) tohoto usnesení, předložit vyúčtování poskytnuté neinvestiční dotace na uvedené akce.

**Termín: 20. 12. 2012**

**Usnesení č. 70/103R/2012**

**Turistika bez hranic – smlouva o poskytnutí dotace**

Rada Ústeckého kraje po projednání

**A) rozhodla**

o uzavření smlouvy o poskytnutí dotace na projekt „Turistika bez hranic“ mezi Ústeckým krajem a Sächsische Aufbaubank - Förderbank,

**B) ukládá**

RNDr. Zuzaně Kadlecové, vedoucí odboru regionálního rozvoje, předložit smlouvu o poskytnutí dotace hejtmance Ústeckého kraje k podpisu

**Termín: 14. 5. 2012**

**Usnesení č. 71/103R/2012**

**Dohody o partnerství k projektům předkládaným v rámci výzvy č. 30 Regionálního operačního programu NUTS2 Severozápad**

Rada Ústeckého kraje po projednání

**A) rozhodla**

1. o uzavření dohody o partnerství s partnery projektu „Nová komunikace u města Chomutova“

- a. Statutární město Chomutov, Zborovská 4602, 430 28 Chomutov; IČ: 00261891
- b. Správa a údržba silnic Ústecké kraje, Ruská 260, 417 03 Dubí, IČ: 00080837
- c. Severočeské sdružení obcí, Velká Hradební 48, 400 01 Ústí nad Labem, IČ: 47324376
- d. Technické služby města Chomutova, příspěvková organizace, Náměstí 1. máje 89/21, 430 01 Chomutov, IČ: 00079065
- e. Hospodářská a sociální rada Chomutovska, Cihlářská 4132, 430 03 Chomutov, IČ: 70834628
- f. SANDVIK CHOMUTOV PRECISION TUBES, spol. s r. o., Vítězslava Nezvala 5502, 430 01 Chomutov, IČ: 60278773
- g. Okresní hospodářská komora v Chomutově, Cihlářská 4132, 430 03 Chomutov, IČ: 48290572

2. o uzavření dohody o partnerství s partnery projektu „Nová komunikace u města Roudnice nad Labem“
  - a. Město Roudnice nad Labem, Karlovo náměstí 21, 413 01 Roudnice nad Labem, IČ: 00264334
  - b. Správa a údržba silnic Ústecké kraje, Ruská 260, 417 03 Dubí, IČ: 00080837
  - c. Severočeské sdružení obcí, Velká Hradební 3118/48, 400 01 Ústí nad Labem, IČ: 47324376
  - d. Obec Kleneč, Hlavní 95, 413 01 Roudnice nad Labem, IČ: 00263800
  - e. Město Štětí, Mírové náměstí 163, 411 08 Štětí, IČ: 00264466
  - f. Okresní hospodářská komora v Litoměřicích, Velká Krajská 52/2, 412 01 Litoměřice, IČ: 49100157
3. o uzavření dohody o partnerství s partnery projektu „Pátevní komunikace rekreační oblasti Milada, Roudníky – Trmice“
  - a. Statutární město Ústí nad Labem, Velká Hradební 2336/8, 401 00 Ústí nad Labem, IČ: 00081531
  - b. Město Chabařovice, Husovo náměstí 183, 403 17 Chabařovice, IČ: 00556912
  - c. Město Trmice, Fügnerova 448/29, 400 04 Trmice, IČ: 00674010
  - d. Správa a údržba silnic Ústecké kraje, Ruská 260, 417 03 Dubí, IČ: 00080837
  - e. Severočeské sdružení obcí, Velká Hradební 3118/48, 400 01 Ústí nad Labem, IČ: 47324376
4. o uzavření dohody o partnerství s partnery projektu „Nová komunikace u obce Sirejovice“
  - a. Obec Sirejovice, Sirejovice 37, 410 02 Lovosice 2, IČ: 00264369
  - b. Správa a údržba silnic Ústecké kraje, Ruská 260, 417 03 Dubí, IČ: 00080837
  - c. Severočeské sdružení obcí, Velká Hradební 3118/48, 400 01 Ústí nad Labem, IČ: 47324376
  - d. Svazek obcí INTEGRO, Západ Českého středohoří – Poohří, Obecní úřad Třebívlice, Komenského náměstí 17, 411 15 Třebívlice, IČ: 68982984
  - e. SONO PLUS s. r. o., Želechovice 48, 410 02 Lovosice, IČ: 25034839
  - f. Obec Vrbičany, Vrbičany 35, 411 21 Vrbičany, IČ: 00828807
  - g. Sirejovické brambůrky s.r.o., Sirejovice 20, 410 02 Lovosice, IČ: 28683030
  - h. Agrokomplex Ohře, a. s., Masarykova 190, 411 56 Bohušovice nad Ohří, IČ: 00120511
  - i. Okresní hospodářská komora v Litoměřicích, Velká Krajská 52/2, 412 01 Litoměřice, IČ: 49100157

**B) ukládá**

Janě Vaňhové, hejtmance Ústeckého kraje, uzavřít dohody o partnerství k projektům dle bodu A).

**Termín: 31. 7. 2012**

**Usnesení č. 72/103R/2012**

**Projekty pro Regionální operační program NUTS II Severozápad, výzva č. 33, oblast podpory 1.3  
Infrastruktura v oblasti rozvoje lidských zdrojů (oblast školství)**

Rada Ústeckého kraje po projednání

***bere na vědomí***

informaci o průběhu přípravy projektových záměrů do výzvy č. 33 Regionálního operačního programu NUTS II Severozápad dle důvodové zprávy.

**Usnesení č. 73/103R/2012**

**Plnění smluvních povinností v dopravní obslužnosti – autobusová doprava**

Rada Ústeckého kraje po projednání

***rozhodla***

1. o udělení pokuty podle článku 7 odst. 4 za porušení ustanovení článku 4 odst. 8 ve znění odst. 2 přílohy č. 4 „Smlouvy o závazku veřejné služby ve veřejné linkové dopravě k zajištění základní dopravní obslužnosti části území Ústeckého kraje na vymezených linkách – oblast:
    - a) „Litvínovsko“ dopravci **Autobusy KAVKA, a.s.**, Báňská287, 434 01 Most, IČ 27289974 za jednotlivý případ ze dne **28. 2. 2012** ve výši **5 000,-Kč** (28. 2. 2012 - evidence vozidel RZ 1U2 6374);
    - b) „Kadaň - Žatec“ dopravci **Dopravní podnik měst Chomutova a Jirkova a.s.**, Školní 999, 430 01 Chomutov, IČ 64053466 za jednotlivý případ ze dne **6. 3. 2012** ve výši **5 000,-Kč** (6. 3. 2012 - evidence vozidel RZ 6U7 6573);
    - c) „Podbořansko a Podbořany - Žatec“ dopravci **Autobusová doprava s.r.o. Podbořany**, Dělnická 946, 441 01 Podbořany, IČ 61325759 za jednotlivý případ ze dne **6. 3. 2012** ve výši **5 000,-Kč** (6. 3. 2012 - evidence vozidel RZ LNA 2063).
  2. o udělení pokuty podle článku 7 odst. 5 za porušení ustanovení článku 4 odst. 7 „Smlouvy o závazku veřejné služby ve veřejné linkové dopravě k zajištění základní dopravní obslužnosti části území Ústeckého kraje na vymezených linkách – oblast:
    - a) „Litvínovsko“ dopravci **Autobusy KAVKA, a.s.**, Báňská287, 434 01 Most, IČ 27289974 za jednotlivý případ ze dne **28. 2. 2012** ve výši **5 000,-Kč** (kontrola - **stáří vozidel RZ 1U2 6374 – r.v. 1998**);
    - b) „Kadaň - Žatec“ dopravci **Dopravní podnik měst Chomutova a Jirkova a.s.**, Školní 999, 430 01 Chomutov, IČ 64053466 za jednotlivý případ ze dne **6. 3. 2012** ve výši **5 000,-Kč** (kontrola - **stáří vozidel RZ 6U7 6573 – r.v. 2002**);
    - c) „Podbořansko a Podbořany - Žatec“ dopravci **Autobusová doprava s.r.o. Podbořany**, Dělnická 946, 441 01 Podbořany, IČ 61325759 za jednotlivý případ ze dne **6. 3. 2012** ve výši **5 000,-Kč** (kontrola - **stáří vozidel RZ LNA 2063 – r.v. 1998**).
- dle předloženého materiálu.

**Usnesení č. 74/103R/2012**

**Dopravní obslužnost autobusová - změny dopravní obslužnosti**

**rozhodla**

o uzavření dodatku ke smlouvě o závazku veřejné služby ve veřejné linkové dopravě k zajištění základní dopravní obslužnosti částí území Ústeckého kraje na vymezených linkách – oblast:

**A)**

1. České středohoří – východ, s účinností úprav od 10. 6. 2012, dopravce BusLine a.s., Na Rovinkách 211, 513 25 Semily; IČ 60108843,
2. Děčínsko – východ, s účinností úprav od 10. 6. 2012, dopravce Dopravní podnik města Děčína, a.s., Dělnická 106, 405 29 Děčín, IČ 62240935,
3. Dolní Poohří, s účinností úprav od 10. 6. 2012, dopravce ČSAD Slaný a.s., Lacinova 1366, 274 80 Slaný, IČ 60193425,
4. Podbořansko a Podbořany-Žatec, s účinností úprav od 10. 6. 2012, dopravce Autobusová doprava s.r.o. Podbořany, Dělnická 949, 441 01 Podbořany, IČ 61325759,
5. Ústecko – sever, s účinností úprav od 10. 6. 2012, dopravce BusLine a.s., Na Rovinkách 211, 513 25 Semily; IČ 60108843,

dle příloh č. 34 - 37 tohoto usnesení.

**B)**

1. Bílinsko, s účinností úprav nejdříve od 2. 5. 2012, dopravce DOPRAVNÍ PODNIK měst Mostu a Litvínova, a.s., tř. Budovatelů 1395/23, 434 01 Most, IČ 62242504,
2. Dolní Poohří, s účinností úprav nejdříve od 23. 4. 2012, dopravce ČSAD Slaný a.s., Lacinova 1366, 274 80 Slaný, IČ 60193425,

s tím, že uzavření dodatku ke smlouvě o závazku veřejné služby ve veřejné linkové dopravě k zajištění základní dopravní obslužnosti částí území Ústeckého kraje na vymezených linkách v těchto oblastech bude realizováno až po ukončení objízdných tras.

**Usnesení č. 75/103R/2012**

**Financování BESIPu v Ústeckém kraji v roce 2012**

Rada Ústeckého kraje po projednání

**A) *revokuje***

usnesení Rady Ústeckého kraje č. 64/99R/2012 ze dne 21.3.2012;

**B) *rozhodla***

o poskytnutí cen vítězům a dárkových předmětů účastníkům a organizátorům krajského kola Dopravní soutěže mladých cyklistů v roce 2012 a o poskytnutí dárkových předmětů účastníkům, organizátorům a pozvaným hostům celostátního finále Dopravní soutěže mladých cyklistů v roce 2012, a to vše v hodnotě nejvýše 75.000,- Kč.

**Usnesení č. 76/103R/2012**

**Změna zřizovací listiny Správy a údržby silnic Ústeckého kraje, příspěvkové organizace**

Rada Ústeckého kraje po projednání

**A) rozhodla**

o změně zřizovací listiny:

**č.j. 130/2001**, ze dne 28.11.2001, ve znění změn a dodatků, příspěvkové organizace:

název: Správa a údržba silnic Ústeckého kraje, příspěvková organizace

sídlo: Ruská 260, Dubí 3, PSČ 417 03, IČ: 00080837

dodatkem č. 23 ke zřizovací listině dle předloženého materiálu

**B) ukládá**

Ing. Jindřichu Fraňkovi, vedoucímu odboru dopravy a silničního hospodářství, zabezpečit veškeré potřebné úkony k realizaci tohoto usnesení v části A).

**Termín: 20. 5. 2012**

**Usnesení č. 77/103R/2012**

**Zmocnění k zastupování v kompetenčním sporu vedeném pod sp.zn. Konf 21/2012 před zvláštním senátem**

Rada Ústeckého kraje po projednání

**A) bere na vědomí**

informaci o skutečnosti, že zvláštní senát zřízený dle zákona č. 131/2002 Sb., o rozhodování některých kompetenčních sporů, v platném znění, vede pod sp. zn. Konf 21/2012 řízení o kompetenčním sporu, a to na základě návrhu společnosti DPÚK a.s., IČ: 25497961, se sídlem Praha 5, Lumířův č.p.181 č.or. 41, PSČ 152 00, kterým se společnost DPÚK a.s. domáhá určení, který orgán veřejné moci je příslušný rozhodovat o žalobě na zaplacení náhrady škody vzniklé v souvislosti se zrušením závazku veřejné služby v dopravě;

**B) zmocňuje**

JUDr. Karla Muzikáře, LL.M. (C.J.), advokáta, zapsaného v seznamu advokátů vedeném Českou advokátní komorou pod registračním číslem 8185, k zastupování Ústeckého kraje v rámci řízení dle bodu A) tohoto usnesení dle předloženého materiálu;

**C) ukládá**

Ing. Jindřichu Fraňkovi, vedoucímu odboru DS, zabezpečit ve spolupráci s advokátní kanceláří Weil, Gotshal & Manges s.r.o. nezbytné úkony dle bodu B) tohoto usnesení.

**Termín: ihned**

**Usnesení č. 78/103R/2012**

**Zahájení zadávacího řízení veřejné zakázky na stavební práce s názvem „ZŠ speciální, ZŠ praktická a Praktická škola Litoměřice – přístavba tělocvičny“ formou otevřeného řízení**

Rada Ústeckého kraje po projednání

**A) rozhodla**

1. O odeslání formuláře Oznámení předběžných informací o záměru zahájit zadávací řízení veřejné zakázky na stavební práce s názvem „ZŠ speciální, ZŠ praktická a Praktická škola Litoměřice – přístavba tělocvičny“ formou otevřeného řízení s odůvodněním účelnosti veřejné zakázky podle ustanovení § 86 odst. 1 a 2 zákona č. 137/2006 Sb., o veřejných zakázkách, v platném znění (dále jen „zákon“) ke zveřejnění ve Věstníku veřejných zakázek.
2. O zahájení zadávacího řízení veřejné zakázky na stavební práce s názvem „ZŠ speciální, ZŠ praktická a Praktická škola Litoměřice – přístavba tělocvičny“ formou otevřeného

řízení podle § 21 odst. 1 písm. a) zákona a podle ustanovení § 27 zákona, na základě projektové dokumentace zpracované projektantem Ctiborem Žežulkou – ZEFRAPROJEKT, Masarykova 3488/1, 400 01 Ústí nad Labem, IČO: 19021305. Zadávací řízení bude v souladu s § 86 odst. 1 zákona zahájeno nejdříve 1 měsíc od odeslání formuláře předběžného oznámení.

3. O způsobu hodnocení nabídek na plnění této veřejné zakázky podle základního hodnotícího kritéria ekonomické výhodnosti nabídky s těmito dílčími kritérii a váhami:
  - celková nabídková cena - váha 85 %,
  - termín plnění od předání staveniště v týdnech - váha 10 %,
  - délka poskytované záruky v měsících, nejvýše však 60 měsíců - váha 5 %.
4. O předpokladech pro hodnocení kvalifikace uchazečů:
  - základní kvalifikační předpoklady
    - dle § 53 odst. 1 písm. a) až k) zákona uchazeč prokáže čestným prohlášením;
  - profesní kvalifikační předpoklady
    - dle § 54 písmene a) zákona s tím, že uchazeč doloží výpis z obchodního rejstříku či jiné evidence, má-li v ní být zapsán podle zvláštních předpisů,
    - dle § 54 písmene b) zákona s tím, že uchazeč doloží doklad o oprávnění k podnikání podle zvláštních právních předpisů v rozsahu odpovídajícím předmětu veřejné zakázky, zejména doklad prokazující příslušné živnostenské oprávnění či licenci.
  - ekonomické a finanční kvalifikační předpoklady
    - dle § 50 odst. 1 písm. c) zákona uchazeč prokáže čestným prohlášením o své ekonomické a finanční způsobilosti splnit tuto veřejnou zakázku;
  - technické kvalifikační předpoklady
    - dle § 56 odst. 3 písm. a) zákona s tím, že uchazeč uvede seznam nejméně 3 realizovaných zakázek v posledních 5 letech, a to pouze v objemu každé vyšší jak 10 mil. Kč bez DPH se zaměřením na stavby pozemního stavitelství, a jako přílohu seznamu osvědčení objednatelů o řádném plnění všech v seznamu uvedených zakázek. Tato osvědčení musí zahrnovat cenu, dobu a místo provádění stavebních prací a údaj o tom, zda byly tyto práce provedeny řádně a odborně;
    - dle § 56 odst. 3 písmeno c) zákona s tím, že zájemce doloží osvědčení o vzdělání a odborné kvalifikaci osob (dle ustanovení § 158 odst. 1 a § 160 odst. 1 zákona č. 183/2006 Sb., stavební zákon, v platném znění) odpovědných za vedení realizace příslušných stavebních prací, a to doložením osvědčení autorizovaného technika nebo inženýra nebo stavitele v oboru pozemní stavby, vydaného ČKAIT podle zákona č. 360/1992 Sb. v platném znění.
5. O povinnosti uchazečů poskytnout k zajištění splnění svých povinností vyplývajících z účasti v zadávacím řízení jistotu dle § 67 zákona. Výše jistoty je stanovena na částku 200.000,00 Kč. Jistota může být složena jednou z těchto forem:
  - složení jistoty na účet zadavatele („peněžní jistota“)
  - poskytnutím bankovní záruky
  - pojištěním záruky.

Pokud uchazeč zvolí peněžní jistotu, zašle ji na depozitní účet zadavatele číslo: 2141552/0800, variabilní symbol číslo této VZ přidělené IS VZ US, specifický symbol IČ uchazeče, tak, aby byla připsána na účet zadavatele nejpozději v poslední den lhůty pro podání nabídek. Složení jistoty uchazeč prokáže příslušným potvrzením, které bude nedílnou součástí nabídky, zároveň v nabídce uvedou číslo účtu, na který požadují peněžní jistotu vrátit.

Bankovní záruka nebo pojistná smlouva o pojištění záruky ( dále také „záruční listy“) musí být v písemné formě předložena zadavateli v originále jako nedílná součást nabídky v samostatné, oddělitelné složce příp. obalu, ze kterého jej lze vyjmout bez zásahu do ostatních částí nabídky a bez jeho poškození, a do nabídky bude neoddělitelně vložena



kopie těchto záručních listin. Uchazeč je povinen zajistit platnost bankovní záruky nebo pojištění záruky po celou dobu zadávací lhůty.

**B) *schvaluje***

1. odůvodnění veřejné zakázky dle § 156 zákona v podrobnostech dle prováděcího právního předpisu dle předloženého materiálu a jeho zveřejnění na profilu zadavatele do 3 dnů;
2. zadávací dokumentaci dle předloženého materiálu a zveřejnění její textové části na profilu zadavatele od zveřejnění formuláře Oznámení o zakázce ve Věstníku veřejných zakázek minimálně do konce lhůty pro podání nabídek;

**C) *jmenuje***

1. členy komise pro otevírání obálek podle § 71 odst. 3 zákona
  1. Ing. Jiří Smrčka, vedoucí investičního odboru
  2. František Rýsl, oddělení investic a údržby majetku kraje odboru INV
  3. Ing. Jaroslav Jirkovský, oddělení ekonomiky a krajských financí odboru SMTnáhradníky členů komise pro otevírání obálek:
  1. Ing. František Končel, vedoucí oddělení veřejných zakázek investičního odboru
  2. Ing. Zdeněk Teufl, vedoucí oddělení investic a údržby majetku kraje odboru investičního
  3. Josef Suchánek, oddělení správní odboru SMT
2. členy zvláštní komise pro účely posouzení kvalifikace podle § 59 odst. 2 zákona ve složení:
  1. Ing. Jiří Smrčka, vedoucí investičního odboru
  2. Ing. František Končel, vedoucí oddělení veřejných zakázek investičního odboru
  3. František Rýsl, referent odboru INV
  4. Ing. Jaroslav Jirkovský, oddělení ekonomiky a krajských financí odboru SMT
  5. Jiří Korbel, oddělení veřejných zakázek odboru INVnáhradníky členů zvláštní komise pro posouzení kvalifikace ve složení:
  1. Ing. Zdeněk Teufl, vedoucí odd. investic a údržby majetku kraje odboru INV
  2. Lucie Slavičková, odd. veřejných zakázek odboru INV
  3. Jaroslav Kotlík, referent odboru INV
  4. Josef Suchánek, oddělení správní odboru SMT
  5. Bc. Jana Chmelíková, odd. veřejných zakázek odboru INV
3. členy hodnotící komise podle § 74 zákona ve složení:
  1. Ing. René Budjač, člen Rady Ústeckého kraje
  2. Ing. Petr Fiala, člen Zastupitelstva ÚK a předseda finančního výboru
  3. Ing. Jiří Smrčka, vedoucí investičního odboru
  4. Ing. Jaroslav Jirkovský, oddělení ekonomiky a krajských financí odboru SMT
  5. František Rýsl, oddělení investic a údržby majetku kraje odboru INV
  6. Mgr. Jan Preiss, ředitel p. o.
  7. zástupce KHKnáhradníky členů hodnotící komise ve složení:
  1. Ing. Rudolf Kozák, člen Zastupitelstva ÚK a předseda investiční komise
  2. Ing. Petr Jakubec, člen Rady Ústeckého kraje
  3. Ing. František Končel, vedoucí oddělení veřejných zakázek odboru investičního
  4. Josef Suchánek, oddělení správní odboru SMT
  5. Ing. Zdeněk Teufl, vedoucí oddělení investic a údržby majetku kraje odboru INV
  6. Mgr. Jana Vrtílková, zástupkyně ředitele p.o.
  7. zástupce KHK

**D) *ukládá***

1. Janě Vaňhové, hejtmance Ústeckého kraje, podepsat Zadávací dokumentaci, uvedenou v předloženém materiálu.

**Termín: 9. 6. 2012**

2. Ing. Jiřímu Smrčkovi, vedoucímu investičního odboru, zabezpečit nezbytné úkony této podlimitní veřejné zakázky na stavební práce zadávané v otevřeném řízení, předložit výsledek vyhodnocení veřejné zakázky a doporučit přidělení veřejné zakázky uchazeči, jehož nabídka bude vyhodnocena podle základního hodnotícího kritéria ekonomické výhodnosti nabídky jako nejvýhodnější.

**Termín: 30. 9. 2012**

**E) *svěřuje***

v souladu s ustanovením § 59 odst. 4 zákona č. 129/2000 Sb. o krajích (krajské zřízení) hejtmance Ústeckého kraje rozhodování o námitkách podaných v průběhu zadávacího řízení a o vyjádření k podnětům nebo návrhům na zahájení řízení o přezkoumání úkonů zadavatele v tomto zadávacím řízení Úřadem pro ochranu hospodářské soutěže.

**F) *zmocňuje***

Dle § 3 vyhlášky č. 9/2011 Sb., kterou se stanoví podrobnější podmínky týkající se elektronických nástrojů a úkonů učiněných elektronicky při zadávání veřejných zakázek a podrobnosti týkající se certifikátu shody, Ing. Jiřího Smrčku, vedoucího odboru investičního, jako gestora a pracovníky oddělení veřejných zakázek odboru investičního jako administrátory této veřejné zakázky jako osoby, které jsou za zadavatele oprávněné činit v tomto zadávacím řízení elektronické úkony, zejména poskytovat zadávací dokumentaci, dodatečné informace k zadávacím podmínkám a zveřejňovat údaje o této veřejné zakázce na profilu zadavatele a ve Věstníku veřejných zakázek.

**Usnesení č. 79/103R/2012**

**Zahájení zadávacího řízení veřejné zakázky na stavební práce s názvem „Kojenecké ústavy ÚK – výměna oken I.etapa vstupní strana“ formou zjednodušeného podlimitního řízení**

Rada Ústeckého kraje po projednání

**A) *rozhodla***

1. o zahájení zadávacího řízení veřejné zakázky na stavební práce s názvem „Kojenecké ústavy ÚK – výměna oken I.etapa vstupní strana“ formou zjednodušeného podlimitního řízení podle ustanovení § 21 odst. 1 písm. f), § 25 písm. b) a § 38 zákona č. 137/2006 Sb., o veřejných zakázkách, v platném znění (dále jen „zákon“), na základě projektové dokumentace zpracované projekční kanceláří ALONG s.r.o., Most.
2. o způsobu hodnocení nabídek na plnění této veřejné zakázky podle základního hodnotícího kritéria ekonomické výhodnosti nabídky s těmito dílčími kritérii a váhami:
  - celková nabídková cena - váha 85 %,
  - termín plnění od podpisu smlouvy v týdnech - váha 10 %,
  - délka poskytované záruky v měsících, nejvýše však 60 měsíců - váha 5 %..
3. o předpokladech pro hodnocení kvalifikace uchazečů:
  - základní kvalifikační předpoklady
    - dle § 53 odst. 1 písm. a) až k) zákona uchazeč prokáže čestným prohlášením;
  - profesní kvalifikační předpoklady
    - dle § 54 písmene a) zákona s tím, že uchazeč doloží výpis z obchodního rejstříku či jiné evidence, má-li v ní být zapsán podle zvláštních předpisů,

- dle § 54 písmene b) zákona s tím, že uchazeč doloží doklad o oprávnění k podnikání podle zvláštních právních předpisů v rozsahu odpovídajícím předmětu veřejné zakázky, zejména doklad prokazující příslušné živnostenské oprávnění či licenci.
- ekonomické a finanční kvalifikační předpoklady
  - dle § 50 odst. 1 písm. c) zákona uchazeč prokáže čestným prohlášením o své ekonomické a finanční způsobilosti splnit veřejnou zakázku.
- technické kvalifikační předpoklady
  - dle § 56 odst. 3 písm. a) zákona s tím, že uchazeč uvede seznam nejméně 3 realizovaných zakázek v posledních 5 letech, a to pouze v objemu každé vyšší jak 3 mil. Kč bez DPH se zaměřením na stavby pozemního stavitelství, a jako přílohu seznamu osvědčení objednatelů o řádném plnění všech v seznamu uvedených zakázek. Tato osvědčení musí zahrnovat cenu, dobu a místo provádění stavebních prací a údaj o tom, zda byly tyto práce provedeny řádně a odborně;
  - dle § 56 odst. 3 písmeno c) zákona s tím, že zájemce doloží osvědčení o vzdělání a odborné kvalifikaci osob (dle ustanovení § 158 odst. 1 a § 160 odst. 1 zákona č. 183/2006 Sb., stavební zákon, v platném znění) odpovědných za vedení realizace příslušných stavebních prací, a to doložením osvědčení autorizovaného technika nebo inženýra nebo stavitele v oboru pozemní stavby, vydaného ČKAIT podle zákona č. 360/1992 Sb. v platném znění.

Splnění všech kvalifikačních předpokladů prokážou uchazeči v nabídkách dle § 62 odst. 3 zákona předložením čestného prohlášení, z jehož obsahu bude zřejmé, že dodavatel kvalifikační předpoklady požadované zadavatelem splňuje; vybraný uchazeče je povinen před podpisem smlouvy předložit požadované doklady v originále nebo v ověřené kopii.

4. o využití práva zadavatele vyhradit si v zadávacích podmínkách
  - dle § 60 odst. 2 zákona možnost oznámit rozhodnutí o vyloučení uchazeče, který nesplnil kvalifikaci v požadovaném rozsahu, zveřejněním tohoto oznámení na profilu zadavatele;
  - dle § 76 odst. 6 zákona možnost oznámit rozhodnutí o vyloučení uchazeče, jehož nabídka byla při posouzení nabídek vyřazena, protože nesplnila požadavky zadavatele uvedené v § 71 odst. 1 zákona zveřejněním tohoto oznámení na profilu zadavatele;
  - dle § 81 odst. 4 zákona možnost uveřejnit do 5 pracovních dnů po rozhodnutí o výběru nejvhodnější nabídky oznámení o výběru nejvhodnější nabídky na profilu zadavatele s tím, že dnem zveřejnění se oznámení o výběru nejvhodnější nabídky považuje za doručené všem dotčeným zájemcům a všem dotčeným uchazečům.
5. o zaslání výzev k podání nabídek ve zjednodušeném podlimitním řízení těmto dodavatelům:
  - 19) HERKUL a.s., Rybná 682/14, 110 01 Praha 1, IČO: 25004638, doručovací adresa: Obrnice 228, 435 21 Obrnice
  - 20) JOEL s.r.o., Obchodní 3, 434 01 Most-Velebudice, IČO: 25019171
  - 21) Stavební a obchodní společnost Most spol. s r.o., Obrnice 10, 435 01 Obrnice, IČO: 25014111
  - 22) North stav a.s., Jateční 3377/47, 400 01 Ústí nad Labem, IČO: 250 45 997
  - 23) RRR spol. s r.o., 17. listopadu 5349, 430 04 Chomutov, IČO: 254 10 946
6. o pověření hodnotící komise plněním funkce komise pro otevírání obálek (podle § 71 odst. 3) a posouzením kvalifikace (podle § 59 odst. 3 zákona).

## **B) *jmenuje***

členy hodnotící komise ve složení:

1. Ing. René Budjač, člen Rady Ústeckého kraje
2. Ing. Petr Severa, vedoucí odboru sociálních věcí a zdravotnictví Krajského úřadu Ústeckého kraje

3. Ing. František Končel, vedoucí oddělení veřejných zakázek odboru investičního Krajského úřadu Ústeckého kraje
4. František Rut, odd. sociálně-zdravotní péče odboru sociálních věcí a zdravotnictví Krajského úřadu Ústeckého kraje
5. Ing. Jan Mlejnecký, odd. služeb a koordinace odboru sociálních věcí a zdravotnictví Krajského úřadu

náhradníky členů hodnotící komise ve složení:

1. Petr Husák, předseda Výboru sociálního Zastupitelstva Ústeckého kraje
2. Ing. Hana Týlová, vedoucí oddělení služeb a koordinace odboru sociálních věcí a zdravotnictví Krajského úřadu Ústeckého kraje
3. Ing. Jiří Smrčka, vedoucí odboru investičního Krajského úřadu Ústeckého kraje
4. Mgr. Věra Křížová, odd. sociálně-zdravotní péče odboru sociálních věcí a zdravotnictví Krajského úřadu Ústeckého kraje
5. Hana Hajná, odd. sociálně-zdravotní péče odboru sociálních věcí a zdravotnictví Krajského úřadu Ústeckého kraje

**C) ukládá**

Ing. Jiřímu Smrčkovi, vedoucímu investičního odboru, zabezpečit nezbytné úkony této podlimitní veřejné zakázky na stavební práce zadávané ve zjednodušeném podlimitním řízení, předložit výsledek vyhodnocení veřejné zakázky a doporučit přidělení veřejné zakázky uchazeči, jehož nabídka bude vyhodnocena podle základního hodnotícího kritéria ekonomické výhodnosti nabídky jako nejvýhodnější.

**Termín: 30. 9. 2012**

**D) svěřuje**

v souladu s ustanovením § 59 odst. 4 zákona č. 129/2000 Sb. o krajích (krajské zřízení) hejtmance Ústeckého kraje rozhodování o námitkách podaných v průběhu zadávacího řízení a o vyjádření k podnětům nebo návrhům na zahájení řízení o přezkoumání úkonů zadavatele v tomto zadávacím řízení Úřadem pro ochranu hospodářské soutěže.

**E) zmocňuje**

dle § 3 vyhlášky č. 9/2011 Sb., kterou se stanoví podrobnější podmínky týkající se elektronických nástrojů a úkonů učiněných elektronicky při zadávání veřejných zakázek a podrobnosti týkající se certifikátu shody, Ing. Jiřího Smrčku, vedoucího odboru investičního, jako gestora a pracovníky oddělení veřejných zakázek odboru investičního jako administrátory této veřejné zakázky jako osoby, které jsou za zadavatele oprávněné činit v tomto zadávacím řízení elektronické úkony, zejména poskytovat zadávací dokumentaci, dodatečné informace k zadávacím podmínkám a zveřejňovat údaje o této veřejné zakázce na profilu zadavatele a ve Věstníku veřejných zakázek.

**Usnesení č. 80/103R/2012**

**Vyhodnocení zadávacího řízení veřejné zakázky malého rozsahu na stavební práce s názvem „VOŠ ekonom., soc. a zdrav., OA, SPgŠ a SZŠ, Most – REKO vzduchotechniky“**

Rada Ústeckého kraje po projednání

**A) bere na vědomí**

Zápis o posouzení a hodnocení nabídek veřejné zakázky malého rozsahu na stavební práce s názvem „VOŠ ekonom., soc. a zdrav., OA, SPgŠ a SZŠ, Most – REKO vzduchotechniky“

**B) rozhodla**

1. O vyloučení uchazeče REIMONT - ELEKTRO s.r.o., Dělnická 26, 434 01 Most, IČO: 47283025, když uchazeč ve své nabídce nepředložil:
  - dle § 53 odst. 1 písmene a) až m) zákona č. 137/2006 Sb. o veřejných zakázkách, v platném znění (dále jen „zákon“) čestné prohlášení k písmenu k)

- dle § 54 písmene b) zákona doklad prokazující příslušné živnostenské oprávnění či licenci na Provádění staveb, jejich změn a odstraňování, které požadoval zadavatel v zadávacích podmínkách.
- 2. O přidělení této veřejné zakázky a o uzavření smlouvy na plnění této veřejné zakázky malého rozsahu na stavební práce s uchazečem MACHT - CV, s.r.o., Zaječická 1858, 431 11 Jirkov, IČO: 25033964, který podal nejvhodnější nabídku, a to za těchto podmínek uvedených v nabídce:
  - celková nabídková cena: 2.589.589,00 Kč bez DPH
  - celková nabídková cena: 3.107.506,80 Kč včetně DPH
  - doba realizace v týdnech od podpisu smlouvy: 7
  - záruční doba v měsících, nejvýše však 60 měsíců: 36

**C) ukládá**

1. Janě Vaňhové, hejtmance Ústeckého kraje, učinit veškeré další úkony zadavatele u této veřejné zakázky malého rozsahu, zejména uzavřít a podepsat smlouvu s vybraným dodavatelem.

**Termín: 31. 5. 2012**

2. Ing. Jiřímu Smrčkovi, vedoucímu investičního odboru, zabezpečit všechny potřebné úkony této veřejné zakázky, zejména připravit k uzavření smlouvy na plnění veřejné zakázky s vybraným uchazečem zadavateli a předložit ji k podpisu zadavateli.

**Termín: 31. 5. 2012**

**Usnesení č. 81/103R/2012**

**Vyhodnocení zadávacího řízení veřejné zakázky malého rozsahu na stavební práce s názvem „Vyšší odborná škola zdravotní a střední škola zdravotní Ústí n. L. – oprava střechy“**

Rada Ústeckého kraje po projednání

**A) bere na vědomí**

Zápis o posouzení a hodnocení nabídek veřejné zakázky malého rozsahu na stavební práce s názvem „Vyšší odborná škola zdravotní a střední škola zdravotní Ústí n. L. – oprava střechy“

**B) rozhodla**

1. o vyloučení uchazeče Speciální stavby Most spol. s r.o., J. Suka 261/11, 434 01 Most, IČO: 41327225, když nedoložil základní kvalifikační předpoklady dle § 53 odst. 1 písm. a), b), c) a d) zákona č. 137/2006 Sb., o veřejných zakázkách v platném znění
2. o přidělení této veřejné zakázky a o uzavření smlouvy na plnění této veřejné zakázky malého rozsahu na stavební práce s uchazečem Stavby Holá s.r.o., Biskupský dvůr 2095/8, 110 00 Praha 1 - Nové Město, IČO: 24799491, který podal nejvhodnější nabídku, a to za těchto podmínek uvedených v nabídce:
  - celková nabídková cena v Kč **bez** DPH: 4 438 006,98
  - celková nabídková cena v Kč včetně DPH: 5 325 608,38
  - doba realizace v týdnech od předání staveniště: 16
  - záruční doba v měsících, nejvýše však 60 měsíců: 48

**C) ukládá**

1. Janě Vaňhové, hejtmance Ústeckého kraje, učinit veškeré další úkony zadavatele u této veřejné zakázky malého rozsahu, zejména uzavřít a podepsat smlouvu s vybraným dodavatelem.

**Termín: 31. 5. 2012**

2. Ing. Jiřímu Smrčkovi, vedoucímu investičního odboru, zabezpečit všechny potřebné úkony této veřejné zakázky, zejména připravit k uzavření smlouvy na plnění veřejné zakázky s vybraným uchazečem zadavateli a předložit ji k podpisu zadavateli.

**Termín: 31. 5. 2012**

#### **Usnesení č. 82/103R/2012**

**Doporučení investiční komise: Investiční záměry odb. SMT, KP a SZ na rok 2013 a další s inv. náklady nad 5 mil. Kč**

Rada Ústeckého kraje po projednání

#### ***s c h v a l u j e***

12 investičních záměrů odboru SMT a SZ dle upravené přílohy č. 38 tohoto usnesení a zahájení investorské přípravy těchto akcí.

#### **Usnesení č. 83/103R/2012**

**Vyhodnocení zadávacího řízení veřejné zakázky malého rozsahu na stavební práce s názvem „VOŠ zdrav. a SŠ zdrav., Ústí n. L. – sanace zdiva+střecha – Kapelní, Teplice“**

Rada Ústeckého kraje po projednání

#### **A) *b e r e n a v ě d o m í***

Zápis o posouzení a hodnocení nabídek veřejné zakázky malého rozsahu na stavební práce s názvem „VOŠ zdrav. a SŠ zdrav., Ústí n. L. – sanace zdiva+střecha – Kapelní, Teplice“ dle předloženého materiálu.

#### **B) *r o z h o d l a***

1. Nevyloučit ze zadávacího řízení této veřejné zakázky malého rozsahu na stavební práce žádného uchazeče.
2. O výběru nejvhodnější nabídky a uzavření smlouvy na plnění této veřejné zakázky malého rozsahu na stavební práce s uchazečem Z.E.R.O.STAV INŽENÝRING a.s., Chlumecká 327, 403 39 Chlumeck, IČO: 28673042, který podal nejvýhodnější nabídku, a to za těchto podmínek uvedených v nabídce:
  - celková nabídková cena bez DPH: 5 164 902,39 Kč
  - celková nabídková cena včetně DPH: 6 197 882,87 Kč
  - doba realizace v týdnech od podpisu smlouvy: 26
  - záruční doba v měsících, nejvýše však 60 měsíců: 60

#### **C) *u k l á d á***

1. Janě Vaňhové, hejtmance Ústeckého kraje, učinit veškeré další úkony zadavatele u této veřejné zakázky malého rozsahu, zejména uzavřít a podepsat smlouvu s vybraným dodavatelem.

**Termín: 30. 6. 2012**

2. Ing. Jiřímu Smrčkovi, vedoucímu investičního odboru, zabezpečit všechny potřebné úkony této veřejné zakázky, zejména připravit k uzavření smlouvy na plnění veřejné zakázky s vybraným uchazečem zadavateli a předložit ji k podpisu zadavateli.

**Termín: 30. 6. 2012**

**Usnesení č. 84/103R/2012**

**Vyhodnocení zadávacího řízení veřejné zakázky malého rozsahu na stavební práce s názvem „Zámek Nový Hrad - podlahy a elektroinstalace, jižní křídlo na 3. Nádvoří“**

Rada Ústeckého kraje po projednání

**A) *bere na vědomí***

Zápis o posouzení a hodnocení nabídek veřejné zakázky malého rozsahu na stavební práce s názvem „Zámek Nový Hrad - podlahy a elektroinstalace, jižní křídlo na 3. Nádvoří“

**B) *rozhodla***

O přidělení této veřejné zakázky a o uzavření smlouvy na plnění této veřejné zakázky malého rozsahu na stavební práce s uchazečem FRK s. r. o., Chomutovská 1254, 432 01 Kadaň, IČO: 61324817, doručovací adresa: Průmyslová 10, 431 51 Klášterec nad Ohří, který podal nejvhodnější nabídku, a to za těchto podmínek uvedených v nabídce:

- celková nabídková cena: 2.697.046,68 Kč bez DPH
- celková nabídková cena: 3.236.456,02 Kč včetně DPH
- doba realizace v týdnech od předání staveniště: 9
- záruční doba v měsících, nejvýše však 60 měsíců: 36

**D) *ukládá***

1. Janě Vaňhové, hejtmance Ústeckého kraje, učinit veškeré další úkony zadavatele u této veřejné zakázky malého rozsahu, zejména uzavřít a podepsat smlouvu s vybraným dodavatelem.

**Termín: 30. 6. 2012**

2. Ing. Jiřímu Smrčkovi, vedoucímu investičního odboru, zabezpečit všechny potřebné úkony této veřejné zakázky, zejména připravit k uzavření smlouvy na plnění veřejné zakázky s vybraným uchazečem zadavateli a předložit ji k podpisu zadavateli.

**Termín: 30. 6. 2012**

**Usnesení č. 85/103R/2012**

**Vyhodnocení zadávacího řízení veřejné zakázky malého rozsahu na stavební práce s názvem „Regionální muzeum Teplice – REKO budovy – depozitář nábytku Krupka“**

Rada Ústeckého kraje po projednání

**A) *bere na vědomí***

Zápis o posouzení a hodnocení nabídek veřejné zakázky malého rozsahu na stavební práce s názvem „Regionální muzeum Teplice – REKO budovy – depozitář nábytku Krupka“

**B) *rozhodla***

1. O vyloučení uchazeče STAVMOST, s.r.o., nám. Svobody 7, 434 01 Most – Rudolice, IČO: 64051994, ze zadávacího řízení této veřejné zakázky malého rozsahu na stavební práce, protože nesplnil požadavky zadavatele v zadávacích podmínkách, když neuvedl ve své nabídce jedno hodnotící kritérium, a to záruční dobu v měsících a dále uvedl chybně nabídkovou cenu s DPH.

2. O přidělení této veřejné zakázky a o uzavření smlouvy na plnění této veřejné zakázky malého rozsahu na stavební práce s uchazečem "M E S T A M O S T, spol. s r.o.", Bělehradská 360/6, 434 01 Most, IČO: 60280522, který podal nejvhodnější nabídku, a to za těchto podmínek uvedených v nabídce:

- celková nabídková cena: 3.949.618,00 Kč bez DPH
- celková nabídková cena: 4.739.542,00 Kč včetně DPH
- doba realizace v týdnech od předání staveniště: 18
- záruční doba v měsících, nejvýše však 60 měsíců: 36

**C) ukládá**

1. Janě Vaňhové, hejtmance Ústeckého kraje, učinit veškeré další úkony zadavatele u této veřejné zakázky malého rozsahu, zejména uzavřít a podepsat smlouvu s vybraným dodavatelem.

**Termín: 30. 6. 2012**

2. Ing. Jiřímu Smrčkovi, vedoucímu investičního odboru, zabezpečit všechny potřebné úkony této veřejné zakázky, zejména připravit k uzavření smlouvy na plnění veřejné zakázky s vybraným uchazečem zadavateli a předložit ji k podpisu zadavateli.

**Termín: 30. 6. 2012**

**Usnesení č. 86/103R/2012**

**Vyhodnocení zadávacího řízení veřejné zakázky malého rozsahu na stavební práce s názvem „Konzervatoř Teplice – REKO soc.zařízení a ÚT – DM, Chelčického“**

Rada Ústeckého kraje po projednání

**A) bere na vědomí**

Zápis o posouzení a hodnocení nabídek veřejné zakázky malého rozsahu na stavební práce s názvem „Konzervatoř Teplice – REKO soc.zařízení a ÚT – DM, Chelčického“

**B) rozhodla**

O přidělení této veřejné zakázky a o uzavření smlouvy na plnění této veřejné zakázky malého rozsahu na stavební práce s uchazečem Severočeská stavební, a.s., Velká hradební 231/17, Ústí nad Labem-město, IČO: 25458426, který podal nejvhodnější nabídku, a to za těchto podmínek uvedených v nabídce:

- celková nabídková cena: 4.235.995,77 Kč bez DPH
- celková nabídková cena: 5.083.194,97 Kč včetně DPH
- doba realizace v týdnech od podpisu smlouvy: 20
- záruční doba v měsících, nejvýše však 60 měsíců: 60

**C) ukládá**

1. Janě Vaňhové, hejtmance Ústeckého kraje, učinit veškeré další úkony zadavatele u této veřejné zakázky malého rozsahu, zejména uzavřít a podepsat smlouvu s vybraným dodavatelem.

**Termín: 30. 6. 2012**

2. Ing. Jiřímu Smrčkovi, vedoucímu investičního odboru, zabezpečit všechny potřebné úkony této veřejné zakázky, zejména připravit k uzavření smlouvy na plnění veřejné zakázky s vybraným uchazečem zadavateli a předložit ji k podpisu zadavateli.

**Termín: 30. 6. 2012**

**1.**

**Usnesení č. 87/103R/2012**

**Nakládání s majetkem**

Rada Ústeckého kraje po projednání

**A) rozhoduje**

**o záměru prodeje (převodu) nemovitostí z vlastnictví Ústeckého kraje, a to vodohospodářské stavby:**



- **kanalizace - STOKA „A“** o délce cca 71 bm na p.p.č 1187/1 a cca 30 bm na p.p.č. 1340 v k.ú. Trmice
  - **vodovodní řád - ŘÁD „V1“** o délce cca 76 bm na p.p.č 1187/1 a cca 33 bm na p.p.č. 1340 v k.ú. Trmice
- budované v rámci investiční akce „ Transformace DOZP Hlíňany – novostavba dvojdomku p.p.č. 1244, Trmice“

#### **B) doporučuje**

Zastupitelstvu Ústeckého kraje

1. **rozhodnout o budoucím prodeji** (převodu) nemovitostí z vlastnictví Ústeckého kraje **do vlastnictví Severočeská vodárenská společnost a.s.**, se sídlem Přítkovská 1689, 415 50 Teplice, IČ: 49099469, a to vodohospodářské stavby:
    - **kanalizace - STOKA „A“** o délce cca 71 bm na p.p.č 1187/1 a cca 30 bm na p.p.č. 1340 v k.ú. Trmice
    - **-vodovodní řád - ŘÁD „V1“** o délce cca 76 bm na p.p.č 1187/1 a cca 33 bm na p.p.č. 1340 v k.ú. Trmice

budované v rámci investiční akce „Transformace DOZP Hlíňany – novostavba dvojdomku p.p.č. 1244, Trmice“ za kupní cenu, která bude stanovena ve vazbě na skutečné připojení osob - kanalizace 3.060,--Kč/osoba, vodovod 3.480,-- Kč/osoba.
  2. uložit Ing. René Budjačovi, členu Rady Ústeckého kraje, předložit žádost o budoucí prodej (odkup) vodohospodářské stavby, o jejímž uzavření bylo rozhodnuto v bodu B) 1. tohoto usnesení, k podpisu Janě Vaňhové, hejtmance Ústeckého kraje.
- Termín: 31. 7. 2012**

#### **C) ukládá**

Ing. René Budjačovi, členu Rady Ústeckého kraje, aby doporučení dle bodu B) tohoto usnesení předložil na zasedání Zastupitelstva Ústeckého kraje k rozhodnutí.

**Termín: 27. 6. 2012**

## **2.**

**Usnesení č. 88/103R/2012**

**Nakládání s majetkem**

Rada Ústeckého kraje po projednání

#### **rozhoduje**

**o záměru prodeje** (převodu) nemovitosti z vlastnictví **Ústeckého kraje**, a to:

- pozemek: **část p. p. č. 514/1** o výměře max. 600 m<sup>2</sup>, druh pozemku: ostatní plocha, způsob využití: silnice
- obec Verneřice, **k. ú. Rytířov**, zapsané na LV č. 240 u Katastrálního úřadu pro Ústecký kraj, Katastrální pracoviště Děčín pro Ústecký kraj.

## **3.**

**Usnesení č. 89/103R/2012**

**Nakládání s majetkem**

Rada Ústeckého kraje po projednání

#### **rozhoduje**

**o záměru prodeje** (převodu) nemovitosti z vlastnictví **Ústeckého kraje**, a to:

- pozemek: část **p.p.č. 1136/3** o výměře max. 900 m<sup>2</sup>, druh pozemku: ostatní plocha, způsob využití: jiná plocha  
obec Horní Jiřetín, **k.ú. Dolní Jiřetín**, zapsané na LV č. 171 u Katastrálního úřadu pro Ústecký kraj, Katastrální pracoviště Most pro Ústecký kraj.

4.

**Usnesení č. 90/103R/2012**

**Nakládání s majetkem**

Rada Ústeckého kraje po projednání

**rozhoduje**

**o záměru prodeje (převodu) nemovitostí z vlastnictví Ústeckého kraje, a to:**

- stavba: **č.p. 3282**, část obce Chomutov, způsob využití: rodinný dům, umístěna na p.p.č. 202/1,
- stavba: **bez čp/če**, způsob využití: garáž, umístěna na p.p.č. 202/2,
- stavba: **bez čp/če**, způsob využití: garáž, umístěna na p.p.č. 202/3
- pozemek: **p.p.č. 202/1** o výměře 305 m<sup>2</sup>, druh pozemku: zastavěná plocha a nádvoří,
- pozemek: **p.p.č. 202/2** o výměře 19 m<sup>2</sup>, druh pozemku: zastavěná plocha a nádvoří,
- pozemek: **p.p.č. 202/3** o výměře 18 m<sup>2</sup>, druh pozemku: zastavěná plocha a nádvoří  
obec Chomutov, **k.ú. Chomutov II**, zapsaných na LV č. 6355 u Katastrálního úřadu pro Ústecký kraj, Katastrální pracoviště Chomutov pro Ústecký kraj.

5.

**Usnesení č. 91/103R/2012**

**Nakládání s majetkem**

Rada Ústeckého kraje po projednání

**A) doporučuje**

Zastupitelstvu Ústeckého kraje

1. zrušit **usnesení Zastupitelstva Ústeckého kraje č. 39/28Z/2012** ze dne 22. 2. 2012.
2. rozhodnout **o výjimce z „Pravidel pro prodej nemovitostí a jejich částí z majetku Ústeckého kraje“** schválených usnesením Zastupitelstva Ústeckého kraje č. 66/14Z/2010 ze dne 5. 5. 2010.
3. rozhodnout **o prodeji (převodu) nemovitosti z vlastnictví Ústeckého kraje** [redacted]  
[redacted]  
(podíl 1/2)  
[redacted] (podíl 1/2), a to:
  - pozemek: **p. p. č. 4740/3** o výměře 79 m<sup>2</sup>, druh pozemku: ostatní plocha, způsob využití: jiná plocha (pozemek byl oddělen z p. p. č. 4740/1 o výměře 20627 m<sup>2</sup>, druh pozemku: ostatní plocha, způsob využití: silnice, geometrickým plánem č. 4605-151/2011 ze dne 29. 8. 2011)  
obec Varnsdorf, **k. ú. Varnsdorf**, zapsané na LV č. 3278 u Katastrálního úřadu pro Ústecký kraj, Katastrální pracoviště Rumburk pro Ústecký kraj **za kupní cenu 26.348,- Kč**, která bude uhrazena formou splátek, a to:
    - 16.348,- Kč do 14 dnů od podpisu kupní smlouvy
    - 5.000,- Kč do 15. dne kalendářního měsíce následujícího po měsíci od podpisu kupní smlouvy
    - 5.000,- Kč do 15. dne druhého kalendářního měsíce následujícího od podpisu kupní smlouvy

a vyjmutí uvedené nemovitosti z hospodaření příspěvkové organizace **Správa a údržba silnic Ústeckého kraje, příspěvková organizace**, se sídlem: Ruská 260, Dubí 3, PSČ: 417 03, IČ: 00080837.

4. uložit Ing. René Budjačovi, členu Rady Ústeckého kraje, předložit kupní smlouvu, jejímž předmětem je prodej (převod) nemovitosti uvedený v bodu A) 3. tohoto usnesení, k podpisu Janě Vaňhové, hejtmance Ústeckého kraje.

**Termín: 30. 11. 2012**

**B) ukládá**

Ing. René Budjačovi, členu Rady Ústeckého kraje, aby doporučení dle bodu A) tohoto usnesení předložil na zasedání Zastupitelstva Ústeckého kraje k rozhodnutí.

**Termín: 27. 6. 2012**

**6.**

**Usnesení č. 92/103R/2012**

**Nakládání s majetkem**

Rada Ústeckého kraje po projednání

**A) doporučuje**

Zastupitelstvu Ústeckého kraje

1. **zrušit usnesení Zastupitelstva Ústeckého kraje č. 36/28Z/2012 bod 2.** ze dne 22. 2. 2012

2. **rozhodnout o prodeji** (převodu) nemovitosti z vlastnictví Ústeckého kraje formou veřejné dražby, a to:

- pozemek: **p. p. č. 226/3** o výměře 8009 m<sup>2</sup>, druh pozemku: orná půda (pozemek byl oddělen z p. p. č. 226/1 o výměře 8064 m<sup>2</sup>, geometrickým plánem č. 199-59/2012 ze dne 12. 3. 2012)

obec Lobendava, **k. ú. Lobendava**, zapsané na LV č. 139 u Katastrálního úřadu pro Ústecký kraj, Katastrální pracoviště Rumburk pro Ústecký kraj vydražiteli za následujících podmínek prodeje nemovité věci specifikované v tomto usnesení:

1. **Nejnižší podání: 660 000,- Kč**
2. Částka, o kterou lze nejnižší podání snížit: 0,- Kč
3. Dražební jistota: 198 000,- Kč

**a vyjmutí uvedených nemovitostí z hospodaření příspěvkové organizace Ústav sociální péče Lobendava, příspěvková organizace**, se sídlem: Lobendava 105, PSČ 407 84, IČ: 47274549.

**B) ukládá**

Ing. René Budjačovi, členu Rady Ústeckého kraje, aby doporučení dle bodu A) tohoto usnesení předložil na zasedání Zastupitelstva Ústeckého kraje k rozhodnutí.

**Termín: 27. 6. 2012**

**7.**

**Usnesení č. 93/103R/2012**

**Nakládání s majetkem**

Rada Ústeckého kraje po projednání

**A) doporučuje**

Zastupitelstvu Ústeckého kraje

1. **rozhodnout o výjimce z „Pravidel pro prodej nemovitostí a jejich částí z majetku Ústeckého kraje“** schválených usnesením Zastupitelstva Ústeckého kraje č. 66/14Z/2011 ze dne 5. 5. 2010.
2. **rozhodnout o prodeji** (převodu) nemovitosti z vlastnictví Ústeckého kraje [redacted] a to:
  - pozemek: **p.p.č. 1468/5 díl „a“** o výměře 185 m<sup>2</sup>, druh pozemku: ostatní plocha, způsob využití: neplodná půda (k pozemkové parcele č. 1468/5 byl geometrickým plánem pro změnu hranice pozemku č. 496-11263/2012 ze dne 11. 1. 2012 přisloučen díl „a“, který byl oddělen z pozemkové parcely č. 1472/1) obec Hora Svaté Kateřiny, **k.ú. Hora Svaté Kateřiny**, zapsané na LV č. 242 u Katastrálního úřadu pro Ústecký kraj, Katastrální pracoviště Most pro Ústecký kraj **za kupní cenu 6.118,- Kč a vyjmutí** uvedené nemovitosti **z hospodaření** příspěvkové organizace **Dětský domov a Školní jídelna, Hora Svaté Kateřiny, Dolní 310, příspěvková organizace**, IČ: 47326484.
3. uložit Ing. René Budjačovi, členu Rady Ústeckého kraje, předložit kupní smlouvu, jejímž předmětem je prodej (převod) nemovitosti uvedený v bodu A) 2. tohoto usnesení, k podpisu Janě Vaňhové, hejtmance Ústeckého kraje.  
**Termín: 30. 11. 2012**

**B) ukládá**

Ing. René Budjačovi, členu Rady Ústeckého kraje, aby doporučení dle bodu A) tohoto usnesení předložil na zasedání Zastupitelstva Ústeckého kraje k rozhodnutí.

**Termín: 27. 6. 2012**

**8.**

**Usnesení č. 94/103R/2012**

**Nakládání s majetkem**

Rada Ústeckého kraje po projednání

***rozhoduje***

**o snížení nejnižšího podání** pro prodej (převod) nemovitostí specifikovaných v usnesení Zastupitelstva Ústeckého kraje č. 57/23Z/2011 ze dne 13. 4. 2011 a movitého majetku v hodnotě 8 940,- Kč z vlastnictví Ústeckého kraje formou veřejné dražby, a to z původně stanovené výše 890 000,- Kč **na 609 000,- Kč.**

**9.**

**Usnesení č. 95/103R/2012**

**Nakládání s majetkem**

Rada Ústeckého kraje po projednání

**A) doporučuje**

Zastupitelstvu Ústeckého kraje

1. rozhodnout o výjimce z „Pravidel pro prodej nemovitostí a jejich částí z majetku Ústeckého kraje“ schválených usnesením Zastupitelstva Ústeckého kraje č. 66/14Z/2010 ze dne 5. 5. 2010.

2. rozhodnout o **prodeji** (převodu) nemovitostí z vlastnictví Ústeckého kraje [REDAKCE] a to:
- pozemek: **p. č. 2691/6** o výměře 183 m<sup>2</sup>, druh pozemku: ostatní plocha, způsob využití: jiná plocha (pozemek oddělen z p. p. č. 2691/1 o výměře 2392 m<sup>2</sup> geometrickým plánem č. 3378-527/2007 ze dne 18. 2. 2008),
  - pozemek: **p. č. 2691/13** o výměře 104 m<sup>2</sup>, druh pozemku: ostatní plocha, způsob využití: jiná plocha (pozemek oddělen z p. p. č. 2691/1 o výměře 2392 m<sup>2</sup> geometrickým plánem č. 4259-98/2012 ze dne 7. 3. 2012),
- obec Louny, **k. ú. Louny**, zapsaných na LV č. 3030 u Katastrálního úřadu pro Ústecký kraj, Katastrální pracoviště Louny pro Ústecký kraj **za kupní cenu 208.916,- Kč a vyjmutí** uvedených nemovitostí z **hospodaření** příspěvkové organizace **Obchodní akademie generála Františka Fajtla Louny, p. o.**, Osvoboditelů 497, 440 64 Louny, IČ: 61357553.
3. uložit Ing. Reně Budjačovi, členu Rady Ústeckého kraje, předložit kupní smlouvu, jejímž předmětem je prodej (převod) nemovitostí uvedených v bodu A) 2. tohoto usnesení k podpisu Janě Vaňhové, hejtmance Ústeckého kraje.
- Termín: 31. 12. 2012**

**B) ukládá**

Ing. Reně Budjačovi, členu Rady Ústeckého kraje, aby doporučení dle bodu A) tohoto usnesení předložil na zasedání Zastupitelstva Ústeckého kraje k rozhodnutí.

**Termín: 27. 6. 2012**

**10.**

**Usnesení č. 96/103R/2012**

**Nakládání s majetkem**

Rada Ústeckého kraje po projednání

**A) doporučuje**

Zastupitelstvu Ústeckého kraje

1. rozhodnout o výjimce z „Pravidel pro prodej nemovitostí a jejich částí z majetku Ústeckého kraje“ schválených usnesením Zastupitelstva Ústeckého kraje č. 66/14Z/2010 ze dne 5. 5. 2010.
  2. rozhodnout o **prodeji** (převodu) nemovitosti z vlastnictví Ústeckého kraje [REDAKCE] a to:
    - pozemek: **p. č. 2689/9** o výměře 160 m<sup>2</sup>, druh pozemku: zahrada (pozemek oddělen z p. p. č. 2689/1 o výměře 1082 m<sup>2</sup> geometrickým plánem č. 4259-98/2012 ze dne 7. 3. 2012),obec Louny, **k. ú. Louny**, zapsané na LV č. 3030 u Katastrálního úřadu pro Ústecký kraj, Katastrální pracoviště Louny pro Ústecký kraj **za kupní cenu 117.349,- Kč a vyjmutí** uvedené nemovitosti z **hospodaření** příspěvkové organizace **Obchodní akademie generála Františka Fajtla Louny, p. o.**, Osvoboditelů 497, 440 64 Louny, IČ: 61357553.
  3. uložit Ing. Reně Budjačovi, členu Rady Ústeckého kraje, předložit kupní smlouvu, jejímž předmětem je prodej (převod) nemovitosti uvedené v bodu A) 2. tohoto usnesení k podpisu Janě Vaňhové, hejtmance Ústeckého kraje.
- Termín: 31. 12. 2012**

**B) ukládá**

Ing. Reně Budjačovi, členu Rady Ústeckého kraje, aby doporučení dle bodu A) tohoto usnesení předložil na zasedání Zastupitelstva Ústeckého kraje k rozhodnutí.

**Termín: 27. 6. 2012**

**11.**

**Usnesení č. 97/103R/2012**

**Nakládání s majetkem**

Rada Ústeckého kraje po projednání

***rozhoduje***

**o záměru darování** (převodu) nemovitosti z vlastnictví Ústeckého kraje **obci Snědovice**, se sídlem Snědovice 99, PSČ 411 74, Snědovice, IČ: 00264385, a to:

- pozemek: **p.p.č. 1164/6** o výměře 241 m<sup>2</sup>, druh pozemku: ostatní plocha, způsob využití: ostatní komunikace (pozemek oddělen z p.p.č. 1164/1 o výměře 14371 m<sup>2</sup> dle geometrického plánu č. 166-624/2011 ze dne 24.1.2012), obec Snědovice, **k.ú. Snědovice** zapsané na LV č. 124 u Katastrálního úřadu pro Ústecký kraj, Katastrální pracoviště Litoměřice pro Ústecký kraj.

**12.**

**Usnesení č. 98/103R/2012**

**Nakládání s majetkem**

Rada Ústeckého kraje po projednání

**A) *rozhoduje***

**o záměru darování** (převodu) nemovitostí z vlastnictví Ústeckého kraje **obci Zabuřany**, se sídlem Zabuřany 1, PSČ 417 71, Zabuřany, IČ: 00266647, a to:

- pozemek: část **p.p.č. 70/6** o výměře max. 3470 m<sup>2</sup>, druh pozemku: ostatní plocha, způsob využití: silnice, obec Zabuřany, **k.ú. Zabuřany** zapsané na LV č. 491 u Katastrálního úřadu pro Ústecký kraj, Katastrální pracoviště Teplice pro Ústecký kraj
- pozemek: část **p.p.č. 216/1** o výměře max. 150 m<sup>2</sup>, druh pozemku: ostatní plocha, způsob využití: silnice, obec Zabuřany, **k.ú. Želénky** zapsané na LV č. 511 u Katastrálního úřadu pro Ústecký kraj, Katastrální pracoviště Teplice pro Ústecký kraj.

**B) *doporučuje***

Zastupitelstvu Ústeckého kraje

1. rozhodnout **o uzavření smlouvy o budoucí darovací smlouvě** mezi Ústeckým krajem a **obcí Zabuřany**, se sídlem Zabuřany 1, PSČ 417 71, Zabuřany, IČ: 00266647, **na budoucí darování** (převod) nemovitostí, a to:

- pozemek: část **p.p.č. 70/6** o výměře max. 3470 m<sup>2</sup>, druh pozemku: ostatní plocha, způsob využití: silnice, obec Zabuřany, **k.ú. Zabuřany** zapsané na LV č. 491 u Katastrálního úřadu pro Ústecký kraj, Katastrální pracoviště Teplice pro Ústecký kraj
- pozemek: část **p.p.č. 216/1** o výměře max. 150 m<sup>2</sup>, druh pozemku: ostatní plocha, způsob využití: silnice, obec Zabuřany, **k.ú. Želénky** zapsané na LV č. 511 u Katastrálního úřadu pro Ústecký kraj, Katastrální pracoviště Teplice pro Ústecký kraj.

2. uložit Ing. René Budjačovi, členu Rady Ústeckého kraje, předložit smlouvu o budoucí darovací smlouvě, o jejímž uzavření bylo rozhodnuto v bodu B)1. tohoto usnesení k podpisu Janě Vaňhové, hejtmance Ústeckého kraje.

**Termín: 30. 11. 2012**

**C) ukládá**

Ing. René Budjačovi, členu Rady Ústeckého kraje, aby doporučení dle bodu B) tohoto usnesení předložil na zasedání Zastupitelstva Ústeckého kraje k rozhodnutí.

**Termín: 27. 6. 2012**

**13.**

**Usnesení č. 99/103R/2012**

**Nakládání s majetkem**

Rada Ústeckého kraje po projednání

**A) rozhoduje**

**o záměru darování (převodu) nemovitostí z vlastnictví Ústeckého kraje, a to:**

- **část tělesa komunikace č. III/25347 včetně příslušenství a součástí** – úsek od křižovatky se silnicí III/25345 do křižovatky s místní komunikací „Obchvatová“ v délce 0,920 km (staničení 0,000 – 0,920 km) na pozemcích p.č. 549, p.č. 550/1, p.č. 565/1 a část p.č. 682/1,
  - pozemek: **p.č. 549** o výměře 643 m<sup>2</sup>, druh pozemku: ostatní plocha, způsob využití: ostatní komunikace,
  - pozemek: **p.č. 550/1** o výměře 448 m<sup>2</sup>, druh pozemku: ostatní plocha, způsob využití: ostatní komunikace,
  - pozemek: **p.č. 565/1** o výměře 4793 m<sup>2</sup>, druh pozemku: ostatní plocha, způsob využití: silnice,
  - pozemek: část **p.č. 682/1** o výměře max. 550 m<sup>2</sup>, druh pozemku: ostatní plocha, způsob využití: ostatní komunikace,
- obec Novosedlice, **k.ú. Novosedlice.**

**B) doporučuje**

Zastupitelstvu Ústeckého kraje

1. rozhodnout **o uzavření smlouvy o budoucí darovací smlouvě** mezi Ústeckým krajem a **obcí Novosedlice**, se sídlem Trnovanská 208/16, 417 31 Novosedlice, IČ: 00266531, **na budoucí darování** (převod) nemovitostí, a to:

- **část tělesa komunikace č. III/25347 včetně příslušenství a součástí** – úsek od křižovatky se silnicí III/25345 do křižovatky s místní komunikací „Obchvatová“ v délce 0,920 km (staničení 0,000 – 0,920 km) na pozemcích p.č. 549, p.č. 550/1, p.č. 565/1 a část p.č. 682/1,
- pozemek: **p.č. 549** o výměře 643 m<sup>2</sup>, druh pozemku: ostatní plocha, způsob využití: ostatní komunikace,
- pozemek: **p.č. 550/1** o výměře 448 m<sup>2</sup>, druh pozemku: ostatní plocha, způsob využití: ostatní komunikace,
- pozemek: **p.č. 565/1** o výměře 4793 m<sup>2</sup>, druh pozemku: ostatní plocha, způsob využití: silnice,
- pozemek: část **p.č. 682/1** o výměře max. 550 m<sup>2</sup>, druh pozemku: ostatní plocha, způsob využití: ostatní komunikace,

obec Novosedlice, **k.ú. Novosedlice**, pozemky zapsané na LV č. 1155 u Katastrálního úřadu pro Ústecký kraj, Katastrální pracoviště Teplice pro Ústecký kraj

2. uložit Ing. René Budjačovi, členu Rady Ústeckého kraje, předložit smlouvu o budoucí darovací smlouvě, o jejímž uzavření bylo rozhodnuto v bodu B)1. tohoto usnesení k podpisu Janě Vaňhové, hejtmance Ústeckého kraje.

**Termín: 30. 11. 2012**

**C) ukládá**

Ing. René Budjačovi, členu Rady Ústeckého kraje, aby doporučení dle bodu B) tohoto usnesení předložil na zasedání Zastupitelstva Ústeckého kraje k rozhodnutí.

**Termín: 27. 6. 2012**

**14.**

**Usnesení č. 100/103R/2012**

**Nakládání s majetkem**

Rada Ústeckého kraje po projednání

**rozhoduje**

**o záměru darování** (převodu) nemovitosti z vlastnictví Ústeckého kraje **městu Litoměřice**, se sídlem Mírové náměstí 15/7, PSČ 412 01 Litoměřice, IČ: 00263958, a to:

- pozemek: **p.p.č. 857/32** o výměře 699 m<sup>2</sup>, druh pozemku: ostatní plocha, způsob využití: silnice, způsob ochrany: rozsáhlé chráněné území, obec Litoměřice, **k.ú. Litoměřice** zapsané na LV č. 1108 u Katastrálního úřadu pro Ústecký kraj, Katastrální pracoviště Litoměřice pro Ústecký kraj.

**15.**

**Usnesení č. 101/103R/2012**

**Nakládání s majetkem**

Rada Ústeckého kraje po projednání

**A) rozhoduje**

**o záměru darování** (převodu) nemovitostí z vlastnictví Ústeckého kraje **obci Vrbičany**, se sídlem Vrbičany č.p. 35, PSČ 411 21 Vrbičany, IČ: 00828807, a to:

- pozemek: část **p.p.č. 154** o výměře max. 125 m<sup>2</sup>, druh pozemku: ostatní plocha, způsob využití: ostatní komunikace, obec Vrbičany, **k.ú. Vrbičany u Lovosic** zapsané na LV č. 221 u Katastrálního úřadu pro Ústecký kraj, Katastrální pracoviště Litoměřice pro Ústecký kraj,
- pozemek: část **p.p.č. 502** o výměře max. 25 m<sup>2</sup>, druh pozemku: ostatní plocha, způsob využití: ostatní komunikace, obec Sířejovice, **k.ú. Sířejovice** zapsané na LV č. 505 u Katastrálního úřadu pro Ústecký kraj, Katastrální pracoviště Litoměřice pro Ústecký kraj.

**B) doporučuje**

Zastupitelstvu Ústeckého kraje

1. rozhodnout **o uzavření smlouvy o budoucí darovací smlouvě** mezi Ústeckým krajem a **obcí Vrbičany**, se sídlem Vrbičany č.p. 35, PSČ 411 21 Vrbičany, IČ: 00828807, **na budoucí darování** (převod) nemovitostí, a to:

- pozemek: část **p.p.č. 154** o výměře max. 125 m<sup>2</sup>, druh pozemku: ostatní plocha, způsob využití: ostatní komunikace, obec Vrbičany, **k.ú. Vrbičany u Lovosic** zapsané na LV č. 221 u Katastrálního úřadu pro Ústecký kraj, Katastrální pracoviště Litoměřice pro Ústecký kraj,



- pozemek: část **p.p.č. 502** o výměře max. 25 m<sup>2</sup>, druh pozemku: ostatní plocha, způsob využití: ostatní komunikace,  
obec **Siřejovice, k.ú. Siřejovice** zapsané na LV č. 505 u Katastrálního úřadu pro Ústecký kraj, Katastrální pracoviště Litoměřice pro Ústecký kraj.

2. uložit Ing. René Budjačovi, členu Rady Ústeckého kraje, předložit smlouvu o budoucí darovací smlouvě, o jejímž uzavření bylo rozhodnuto v bodu B) 1. tohoto usnesení k podpisu Janě Vaňhové, hejtmance Ústeckého kraje.

**Termín: 30. 11. 2012**

**C) ukládá**

Ing. René Budjačovi, členu Rady Ústeckého kraje, aby doporučení dle bodu B) tohoto usnesení předložil na zasedání Zastupitelstva Ústeckého kraje k rozhodnutí.

**Termín: 27. 6. 2012**

**16.**

**Usnesení č. 102/103R/2012**

**Nakládání s majetkem**

Rada Ústeckého kraje po projednání

***rozhoduje***

**o záměru darování (převodu) nemovitosti z vlastnictví Ústeckého kraje, a to:**

- pozemek: **p. p. č. 510** o výměře 66 m<sup>2</sup>, druh pozemku: ostatní plocha, způsob využití: ostatní komunikace

obec **Benešov nad Ploučnicí, k. ú. Benešov nad Ploučnicí**, zapsané na LV č. 448 u Katastrálního úřadu pro Ústecký kraj, Katastrální pracoviště Děčín pro Ústecký kraj.

**17.**

**Usnesení č. 103/103R/2012**

**Nakládání s majetkem**

Rada Ústeckého kraje po projednání

***rozhoduje***

**o záměru darování (převodu) nemovitosti z vlastnictví Ústeckého kraje, a to:**

- pozemek: **p. p. č. 905** o výměře 507 m<sup>2</sup>, druh pozemku: ostatní plocha, způsob využití: ostatní komunikace (pozemek byl oddělen z p. p. č. 581/1 o výměře 3556 m<sup>2</sup>, druh pozemku: trvalý travní porost, geometrickým plánem č. 109-156/2008 ze dne 11. 11. 2008)

obec **Šluknov, k. ú. Kunratice u Šluknova**, zapsané na LV č. 38 u Katastrálního úřadu pro Ústecký kraj, Katastrální pracoviště Rumburk pro Ústecký kraj.

**18.**

**Usnesení č. 104/103R/2012**

**Nakládání s majetkem**

Rada Ústeckého kraje po projednání

***rozhoduje***

**o záměru darování (převodu) nemovitostí z vlastnictví Ústeckého kraje obci Veliká Ves, se sídlem Podlesice 53, Podbořany, 441 01, IČ: 00262188, a to:**

- pozemek: **část p.p.č. 587 díl „e“** o výměře 28 m<sup>2</sup>, druh pozemku: ostatní plocha, způsob využití: ostatní komunikace (oddělen z p.p.č. 587 o výměře 13536 m<sup>2</sup> geometrickým plánem pro rozdělení pozemku č. 315-149/2011 ze dne 31. 10. 2011)
  - pozemek: **část p.p.č. 756/1 díl „d“** o výměře 6 m<sup>2</sup>, druh pozemku: ostatní plocha, způsob využití: silnice,
  - pozemek: **část p.p.č. 756/1 díl „j“** o výměře 2 m<sup>2</sup>, druh pozemku: ostatní plocha, způsob využití: silnice (oddělen z p.p.č. 756/1 o výměře 16468 m<sup>2</sup> geometrickým plánem pro rozdělení pozemku č. 315-149/2011 ze dne 31. 10. 2011)
- obec Veliká Ves, **k.ú. Veliká Ves**, zapsané na LV č. 342 u Katastrálního úřadu pro Ústecký kraj Katastrálního pracoviště Chomutov, pro Ústecký kraj.

## 19.

### Usnesení č. 105/103R/2012

#### Nakládání s majetkem

Rada Ústeckého kraje po projednání

#### A) *rozhoduje*

##### 1. o zrušení usnesení Rady Ústeckého kraje č. 51/124R/2008 ze dne 20. 8. 2008

##### 2. o záměru darování (převodu) nemovitostí z vlastnictví Ústeckého kraje, a to:

- pozemek: **p. č. 1222/2** o výměře 26776 m<sup>2</sup>, druh pozemku: ostatní plocha, způsob využití: silnice,

obec Radonice, **k. ú. Sedlec u Radonic**, pozemek zapsaný na LV č. 111 u Katastrálního úřadu pro Ústecký kraj, Katastrální pracoviště Chomutov pro Ústecký kraj,

- pozemek: **p. č. 841/2** o výměře 16666 m<sup>2</sup>, druh pozemku: ostatní plocha, způsob využití: silnice,
- pozemek: **p. č. 856** o výměře 15315 m<sup>2</sup>, druh pozemku: ostatní plocha, způsob využití: silnice,

obec Nepomyšl, **k. ú. Chmelištná**, pozemky zapsané na LV č. 120 u Katastrálního úřadu pro Ústecký kraj, Katastrální pracoviště Žatec pro Ústecký kraj,

- pozemek: **p. č. 271/7** o výměře 14276 m<sup>2</sup>, druh pozemku: ostatní plocha, způsob využití: ostatní komunikace,

obec Nepomyšl, **k. ú. Dvorce**, pozemek zapsaný na LV č. 104 u Katastrálního úřadu pro Ústecký kraj, Katastrální pracoviště Žatec pro Ústecký kraj,

- pozemek: **p. č. 1250** o výměře 3055 m<sup>2</sup>, druh pozemku: ostatní plocha, způsob využití: silnice,
- pozemek: **p. č. 1253** o výměře 406 m<sup>2</sup>, druh pozemku: ostatní plocha, způsob využití: silnice,

obec Mašřov, **k. ú. Dobřenec**, pozemky zapsané na LV č. 251 u Katastrálního úřadu pro Ústecký kraj, Katastrální pracoviště Chomutov pro Ústecký kraj,

- pozemek: **p. č. 3118/2** o výměře 21852 m<sup>2</sup>, druh pozemku: ostatní plocha, způsob využití: ostatní komunikace,

obec Vroutek, **k. ú. Vroutek**, pozemek zapsaný na LV č. 240 u Katastrálního úřadu pro Ústecký kraj, Katastrální pracoviště Žatec pro Ústecký kraj,

- pozemek: **p. č. 519/3** o výměře 586 m<sup>2</sup>, druh pozemku: ostatní plocha, způsob využití: silnice,

- pozemek: **p. č. 519/7** o výměře 4273 m<sup>2</sup>, druh pozemku: ostatní plocha, způsob využití: silnice,

obec Nepomyšl, **k. ú. Nepomyšl**, pozemky zapsané na LV č. 104 u Katastrálního úřadu

pro Ústecký kraj, Katastrální pracoviště Žatec pro Ústecký kraj,

- pozemek: **p. č. 2259/5** o výměře 56881 m<sup>2</sup>, druh pozemku: ostatní plocha, způsob využití: silnice,

obec Podbořany, **k. ú. Buškovice**, pozemek zapsaný na LV č. 116 u Katastrálního úřadu pro Ústecký kraj, Katastrální pracoviště Žatec pro Ústecký kraj,

- **část silnice III/22115** v délce 1,770 km v úseku Nepomyšl – Chmelištná, ve staničení 1,826 – 3,596 km (od křižovatky silnice III/2215 a III/22117 po staničení 1,826 km),
- **část silnice III/22120** v délce 1,800 km v úseku Dobřenec – Sedlec, ve staničení 0,000 – 1,800 km (od křižovatky silnice III/22120 a III/22118 po křižovatku silnic III/22120 a III/22119).

## **B) doporučuje**

Zastupitelstvu Ústeckého kraje

1. rozhodnout o **uzavření smlouvy o budoucí darovací smlouvě** mezi Ústeckým krajem a **Českou republikou – Ministerstvem obrany**, se sídlem Tychonova 1, 160 01 Praha 6, IČ: 60162694, **na budoucí darování** (převod) nemovitostí, a to:

- pozemek: **p. č. 1222/2** o výměře 26776 m<sup>2</sup>, druh pozemku: ostatní plocha, způsob využití: silnice,

obec Radonice, **k. ú. Sedlec u Radonic**, pozemek zapsaný na LV č. 111 u Katastrálního úřadu pro Ústecký kraj, Katastrální pracoviště Chomutov pro Ústecký kraj,

- pozemek: **p. č. 841/2** o výměře 16666 m<sup>2</sup>, druh pozemku: ostatní plocha, způsob využití: silnice,
- pozemek: **p. č. 856** o výměře 15315 m<sup>2</sup>, druh pozemku: ostatní plocha, způsob využití: silnice,

obec Nepomyšl, **k. ú. Chmelištná**, pozemky zapsané na LV č. 120 u Katastrálního úřadu pro Ústecký kraj, Katastrální pracoviště Žatec pro Ústecký kraj,

- pozemek: **p. č. 271/7** o výměře 14276 m<sup>2</sup>, druh pozemku: ostatní plocha, způsob využití: ostatní komunikace,

obec Nepomyšl, **k. ú. Dvorce**, pozemek zapsaný na LV č. 104 u Katastrálního úřadu pro Ústecký kraj, Katastrální pracoviště Žatec pro Ústecký kraj,

- pozemek: **p. č. 1250** o výměře 3055 m<sup>2</sup>, druh pozemku: ostatní plocha, způsob využití: silnice,
- pozemek: **p. č. 1253** o výměře 406 m<sup>2</sup>, druh pozemku: ostatní plocha, způsob využití: silnice,

obec Mašťov, **k. ú. Dobřenec**, pozemky zapsané na LV č. 251 u Katastrálního úřadu pro Ústecký kraj, Katastrální pracoviště Chomutov pro Ústecký kraj,

- pozemek: **p. č. 3118/2** o výměře 21852 m<sup>2</sup>, druh pozemku: ostatní plocha, způsob využití: ostatní komunikace,

obec Vroutek, **k. ú. Vroutek**, pozemek zapsaný na LV č. 240 u Katastrálního úřadu pro Ústecký kraj, Katastrální pracoviště Žatec pro Ústecký kraj,

- pozemek: **p. č. 519/3** o výměře 586 m<sup>2</sup>, druh pozemku: ostatní plocha, způsob využití: silnice,
- pozemek: **p. č. 519/7** o výměře 4273 m<sup>2</sup>, druh pozemku: ostatní plocha, způsob využití: silnice,

obec Nepomyšl, **k. ú. Nepomyšl**, pozemky zapsané na LV č. 104 u Katastrálního úřadu pro Ústecký kraj, Katastrální pracoviště Žatec pro Ústecký kraj,

- pozemek: **p. č. 2259/5** o výměře 56881 m<sup>2</sup>, druh pozemku: ostatní plocha, způsob využití: silnice,  
obec Podbořany, **k. ú. Buškovice**, pozemek zapsaný na LV č. 116 u Katastrálního úřadu pro Ústecký kraj, Katastrální pracoviště Žatec pro Ústecký kraj,

- **část silnice III/22115** v délce 1,770 km v úseku Nepomyšl – Chmelištná, ve staničení 1,826 – 3,596 km (od křižovatky silnice III/2215 a III/22117 po staničení 1,826 km),
- **část silnice III/22120** v délce 1,800 km v úseku Dobřenec – Sedlec, ve staničení 0,000 – 1,800 km (od křižovatky silnice III/22120 a III/22118 po křižovatku silnic III/22120 a III/22119).

2. uložit Ing. René Budjačovi, členu Rady Ústeckého kraje, předložit smlouvu o budoucí darovací smlouvě, o jejímž uzavření bylo rozhodnuto v bodu B)1 tohoto usnesení k podpisu Janě Vaňhové, hejtmance Ústeckého kraje.

**Termín: 31. 12. 2012**

**C) ukládá**

Ing. René Budjačovi, členu Rady Ústeckého kraje, aby doporučení dle bodu B) tohoto usnesení předložil na zasedání Zastupitelstva Ústeckého kraje k rozhodnutí.

**Termín: 27. 6. 2012**

**20.**

**Usnesení č. 106/103R/2012**

**Nakládání s majetkem**

Rada Ústeckého kraje po projednání

**A) doporučuje**

Zastupitelstvu Ústeckého kraje

1. rozhodnout o poskytnutí daru (převodu) nemovitostí z vlastnictví Ústeckého kraje **obci Mnetěš**, se sídlem Mnetěš 28, PSČ 413 01 Roudnice nad Labem, IČ: 00264075, a to:

- pozemek: **p.p.č. 730/3** o výměře 240 m<sup>2</sup>, druh pozemku: ostatní plocha, způsob využití: ostatní komunikace (pozemek oddělen z p.p.č. 730/1 o výměře 3266 m<sup>2</sup> dle geometrického plánu č. 371-602/2011 ze dne 14.7.2011),
- pozemek: **p.p.č. 730/4** o výměře 334 m<sup>2</sup>, druh pozemku: ostatní plocha, způsob využití: ostatní komunikace (pozemek oddělen z p.p.č. 730/1 o výměře 3266 m<sup>2</sup> dle geometrického plánu č. 371-602/2011 ze dne 14.7.2011),
- pozemek: **p.p.č. 742/9** o výměře 133 m<sup>2</sup>, druh pozemku: ostatní plocha, způsob využití: ostatní komunikace (pozemek oddělen z p.p.č. 742/2 o výměře 9550 m<sup>2</sup> dle geometrického plánu č. 371-602/2011 ze dne 14.7.2011),

obec Mnetěš, **k.ú. Mnetěš** zapsané na LV č. 660 u Katastrálního úřadu pro Ústecký kraj, Katastrální pracoviště Litoměřice pro Ústecký kraj a **vyjmutí** uvedených nemovitostí z **hospodaření** příspěvkové organizace **Správa a údržba silnic Ústeckého kraje, příspěvková organizace**, se sídlem Ruská 260, Dubí 3, PSČ: 417 03, IČ: 0080837.

2. uložit Ing. René Budjačovi, členu Rady Ústeckého kraje, předložit darovací smlouvu, jejímž předmětem je poskytnutí daru (převod) nemovitostí uvedené v bodu A) 1. tohoto usnesení, k podpisu Janě Vaňhové, hejtmance Ústeckého kraje.

**Termín: 30. 11. 2012**

**B) ukládá**

Ing. René Budjačovi, členu Rady Ústeckého kraje, aby doporučení dle bodu A) tohoto usnesení předložil na zasedání Zastupitelstva Ústeckého kraje k rozhodnutí.

**Termín: 27. 6. 2012**

21.

Usnesení č. 107/103R/2012

Nakládání s majetkem

Rada Ústeckého kraje po projednání

**A) doporučuje**

Zastupitelstvu Ústeckého kraje

1. rozhodnout o poskytnutí daru (převodu) nemovitostí z vlastnictví Ústeckého kraje městu Štětí, se sídlem Mírové náměstí 163, PSČ 411 08 Štětí, IČ: 00264466, a to:
  - pozemek: **p.p.č. 1535/9** o výměře 1328 m<sup>2</sup>, druh pozemku: ostatní plocha, způsob využití: silnice (pozemek oddělen z p.p.č. 1535/1 o výměře 14753 m<sup>2</sup> dle geometrického plánu č. 1472-753/2011 ze dne 9.11.2011),
  - pozemek: **p.p.č. 1535/2** o výměře 28 m<sup>2</sup>, druh pozemku: ostatní plocha, způsob využití: ostatní komunikace,
  - pozemek: **p.p.č. 1535/3** o výměře 62 m<sup>2</sup>, druh pozemku: ostatní plocha, způsob využití: zeleň,
  - pozemek: **p.p.č. 1535/4** o výměře 30 m<sup>2</sup>, druh pozemku: ostatní plocha, způsob využití: zeleň,
  - pozemek: **p.p.č. 1535/5** o výměře 8 m<sup>2</sup>, druh pozemku: ostatní plocha, způsob využití: ostatní komunikace,
  - pozemek: **p.p.č. 1535/6** o výměře 31 m<sup>2</sup>, druh pozemku: ostatní plocha, způsob využití: zeleň,
  - pozemek: **p.p.č. 1535/7** o výměře 25 m<sup>2</sup>, druh pozemku: ostatní plocha, způsob využití: ostatní komunikace,
  - pozemek: **p.p.č. 1535/8** o výměře 6 m<sup>2</sup>, druh pozemku: ostatní plocha, způsob využití: ostatní komunikace,obec Štětí, **k.ú. Štětí I.** zapsané na LV č. 1552 u Katastrálního úřadu pro Ústecký kraj, Katastrální pracoviště Litoměřice pro Ústecký kraj a **vyjmutí** uvedených nemovitostí z hospodaření příspěvkové organizace **Správa a údržba silnic Ústeckého kraje, příspěvková organizace**, se sídlem Ruská 260, Dubí 3, PSČ: 417 03, IČ: 0080837.

2. uložit Ing. René Budjačovi, členu Rady Ústeckého kraje, předložit darovací smlouvu, jejímž předmětem je poskytnutí daru (převod) nemovitostí uvedené v bodu A) 1. tohoto usnesení, k podpisu Janě Vaňhové, hejtmance Ústeckého kraje.

**Termín: 30. 11. 2012**

**B) ukládá**

Ing. René Budjačovi, členu Rady Ústeckého kraje, aby doporučení dle bodu A) tohoto usnesení předložil na zasedání Zastupitelstva Ústeckého kraje k rozhodnutí.

**Termín: 27. 6. 2012**

22.

Usnesení č. 108/103R/2012

Nakládání s majetkem

Rada Ústeckého kraje po projednání

**A) doporučuje**

Zastupitelstvu Ústeckého kraje

1. rozhodnout **o poskytnutí daru** (převodu) nemovitosti z vlastnictví Ústeckého kraje **obci Chodouny**, se sídlem Chodouny 20, PSČ 411 71 Chodouny, IČ: 00263699, a to:
  - pozemek: **p.p.č. 1631/1** o výměře 134 m<sup>2</sup>, druh pozemku: ostatní plocha, způsob využití: jiná plocha (pozemek oddělen z p.p.č. 1513/4 o výměře 7666 m<sup>2</sup> dle geometrického plánu č. 201-778/2011 ze dne 9.12.2011), obec Chodouny, **k.ú. Chodouny** zapsané na LV č. 562 u Katastrálního úřadu pro Ústecký kraj, Katastrální pracoviště Litoměřice pro Ústecký kraj a **vyjmutí** uvedené nemovitosti **z hospodaření** příspěvkové organizace **Správa a údržba silnic Ústeckého kraje, příspěvková organizace**, se sídlem Ruská 260, Dubí 3, PSČ: 417 03, IČ: 0080837.
2. uložit Ing. René Budjačovi, členu Rady Ústeckého kraje, předložit darovací smlouvu, jejímž předmětem je poskytnutí daru (převod) nemovitosti uvedené v bodu A) 1. tohoto usnesení, k podpisu Janě Vaňhové, hejtmance Ústeckého kraje.  
**Termín: 30. 11. 2012**

**B) ukládá**

Ing. René Budjačovi, členu Rady Ústeckého kraje, aby doporučení dle bodu A) tohoto usnesení předložil na zasedání Zastupitelstva Ústeckého kraje k rozhodnutí.  
**Termín: 27. 6. 2012**

**23.**

**Usnesení č. 109/103R/2012**

**Nakládání s majetkem**

Rada Ústeckého kraje po projednání

**A) doporučuje**

Zastupitelstvu Ústeckého kraje

1. rozhodnout **o uzavření smlouvy o budoucí darovací smlouvě** mezi Ústeckým krajem a **obcí Vědomice**, se sídlem Na Průhonu 270, PSČ 413 01 Roudnice nad Labem, IČ: 00264598, **na budoucí darování** (převod) nemovitostí, a to:
  - pozemek: část **p.p.č. 87/8** o výměře max. 100 m<sup>2</sup>, druh pozemku: ostatní plocha, způsob využití: manipulační plocha,
  - pozemek: část **p.p.č. 88/1** o výměře max. 650 m<sup>2</sup>, druh pozemku: ostatní plocha, způsob využití: jiná plocha,
  - pozemek: část **p.p.č. 88/68** o výměře max. 200 m<sup>2</sup>, druh pozemku: ostatní plocha, způsob využití: jiná plocha,
  - pozemek: část **p.p.č. 88/69** o výměře max. 80 m<sup>2</sup>, druh pozemku: ostatní plocha, způsob využití: ostatní komunikace,
  - pozemek: **p.p.č. 323/1** o výměře 1268 m<sup>2</sup>, druh pozemku: ostatní plocha, způsob využití: ostatní komunikace,obec Vědomice, **k.ú. Vědomice** zapsaných na LV č. 586 u Katastrálního úřadu pro Ústecký kraj, Katastrální pracoviště Litoměřice pro Ústecký kraj za podmínky zřízení věcného břemene spočívající v právu vstupu a vjezdu na převáděné pozemky ve prospěch Ústeckého kraje.
2. uložit Ing. René Budjačovi, členu Rady Ústeckého kraje, předložit smlouvu o budoucí darovací smlouvě, o jejímž uzavření bylo rozhodnuto v bodu A) 1. tohoto usnesení k podpisu Janě Vaňhové, hejtmance Ústeckého kraje.  
**Termín: 30. 11. 2012**

**B) ukládá**

Ing. René Budjačovi, členu Rady Ústeckého kraje, aby doporučení dle bodu B) tohoto usnesení předložil na zasedání Zastupitelstva Ústeckého kraje k rozhodnutí.

**Termín: 27. 6. 2012**

**24.**

**Usnesení č. 110/103R/2012**

**Nakládání s majetkem**

Rada Ústeckého kraje po projednání

**A) doporučuje**

Zastupitelstvu Ústeckého kraje

1. rozhodnout o poskytnutí daru (převodu) nemovitostí z vlastnictví Ústeckého kraje **obci Očihov**, se sídlem: Očihov čp. 7, 439 87 Očihov, IČ: 00556378, a to:
  - pozemek: **p.p.č. 2835/3** o výměře 72 m<sup>2</sup>, druh pozemku: ostatní plocha, způsob využití: ostatní komunikace
  - pozemek: **p.p.č. 2851/3** o výměře 539 m<sup>2</sup>, druh pozemku: ostatní plocha, způsob využití: silnice
  - pozemek: **p.p.č. 2875/2** o výměře 51 m<sup>2</sup>, druh pozemku: ostatní plocha, způsob využití: ostatní komunikace
  - **stavba chodníku** na pozemku p.č. 2851/5 o výměře 53,85 m<sup>2</sup>obec Očihov, **k.ú. Očihov**, zapsané na LV č. 153 u Katastrálního úřadu pro Ústecký kraj, Katastrální pracoviště Žatec pro Ústecký kraj a **vyjmutí** uvedených nemovitostí z **hospodaření** příspěvkové organizace **Správa a údržba silnic Ústeckého kraje, příspěvková organizace**, IČ: 00080837, se sídlem Ruská 260, Dubí, PSČ 417 03.
2. uložit Ing. René Budjačovi, členu Rady Ústeckého kraje, aby předložil darovací smlouvu, jejímž předmětem je poskytnutí daru (převod) nemovitostí schválené v bodu A) 1. tohoto usnesení k podpisu Janě Vaňhové, hejtmance Ústeckého kraje.

**Termín: 31. 8. 2012**

**B) ukládá**

Ing. René Budjačovi, členu Rady Ústeckého kraje, aby doporučení dle bodu A) tohoto usnesení předložil na zasedání Zastupitelstva Ústeckého kraje k rozhodnutí.

**Termín: 27. 6. 2012**

**25.**

**Usnesení č. 111/103R/2012**

**Nakládání s majetkem**

Rada Ústeckého kraje po projednání

**A) doporučuje**

Zastupitelstvu Ústeckého kraje

1. rozhodnout o poskytnutí daru (převodu) nemovitostí z vlastnictví Ústeckého kraje **obci Koštice**, se sídlem: Koštice 26, 439 21 Koštice, IČ: 00265055 a to:
  - pozemek: **p.p.č. 422/5** o výměře 1903 m<sup>2</sup>, druh pozemku: ostatní plocha, způsob využití: silnice
  - **část tělesa komunikace III/2466 včetně příslušenství a součástí** v úseku od začátku obce až na konec silnice III/2466 v délce cca 0,246 km (provozní staniční od km 0,560 do km 0,806) na pozemku p.č. 422/5

obec Košnice, **k.ú. Želevice**, zapsaný na LV č. 538 u Katastrálního úřadu pro Ústecký kraj, Katastrální pracoviště Louny pro Ústecký kraj a **vyjmutí** uvedené nemovitosti **z hospodaření** příspěvkové organizace **Správa a údržba silnic Ústeckého kraje, příspěvková organizace**, IČ: 00080837, se sídlem Ruská 260, Dubí, PSČ 417 03.

2. uložit Ing. René Budjačovi, členu Rady Ústeckého kraje, aby předložil darovací smlouvu, jejímž předmětem je poskytnutí daru (převod) nemovitostí schválené v bodu A) 1. tohoto usnesení k podpisu Janě Vaňhové, hejtmance Ústeckého kraje.

**Termín: 31. 8. 2012**

**B) ukládá**

Ing. René Budjačovi, členu Rady Ústeckého kraje, aby doporučení dle bodu A) tohoto usnesení předložil na zasedání Zastupitelstva Ústeckého kraje k rozhodnutí.

**Termín: 27. 6. 2012**

**26.**

**Usnesení č. 112/103R/2012**

**Nakládání s majetkem**

Rada Ústeckého kraje po projednání

**A) doporučuje**

Zastupitelstvu Ústeckého kraje

1. rozhodnout **o bezúplatném převodu** (nabytí) nemovitosti do vlastnictví Ústeckého kraje od **České republiky, správa nemovitostí ve vlastnictví státu: Pozemkový fond České republiky**, IČ: 45797072, se sídlem Husinecká 1024/11a, Praha 3, Žižkov, PSČ 130 00, a to:
  - pozemek: p.p.č. **450/9** o výměře 538 m<sup>2</sup>, druh pozemku: ostatní plocha, způsob využití: ostatní komunikace, způsob ochrany: rozsáhlé chráněné území, obec Velemín, **k.ú. Boreč u Lovosic**, zapsané na LV č. 10002 u Katastrálního úřadu pro Ústecký kraj, Katastrální pracoviště Litoměřice pro Českou republiku, správa nemovitostí ve vlastnictví státu: Pozemkový fond České republiky, a **předání** uvedené nemovitosti **k hospodaření** příspěvkové organizaci **Správa a údržba silnic Ústeckého kraje, příspěvková organizace**, IČ: 00080837, se sídlem Ruská 260, Dubí, PSČ 417 03.
2. uložit Ing. René Budjačovi, členu Rady Ústeckého kraje, předložit návrh znění Smlouvy o bezúplatném převodu, jejímž předmětem je bezúplatný převod nemovitosti uvedené v bodu A) 1. tohoto usnesení k podpisu Janě Vaňhové, hejtmance Ústeckého kraje.

**Termín: 31. 8. 2013**

**B) ukládá**

Ing. René Budjačovi, členu Rady Ústeckého kraje, aby doporučení dle bodu A) tohoto usnesení předložil na zasedání Zastupitelstva Ústeckého kraje k rozhodnutí.

**Termín: 27. 6. 2012**

**27.**

**Usnesení č. 113/103R/2012**

**Nakládání s majetkem**

Rada Ústeckého kraje po projednání

**A) doporučuje**

Zastupitelstvu Ústeckého kraje



1. rozhodnout o **zrušení usnesení Zastupitelstva Ústeckého kraje č. 40/14Z/2010 ze dne 5. 5. 2010.**
2. rozhodnout o **bezúplatném převodu** (nabytí) nemovitostí do vlastnictví Ústeckého kraje od **České republiky, správa nemovitostí ve vlastnictví státu: Pozemkový fond České republiky**, IČ: 45797072, se sídlem Husinecká 1024/11a, Praha 3, Žižkov, PSČ 130 00, a to:
  - pozemek: p.p.č. **4529** o výměře 14887 m2, druh pozemku: ostatní plocha, způsob využití: silnice,
  - pozemek: p.p.č. **4791** o výměře 25146 m2, druh pozemku: ostatní plocha, způsob využití: silnice,obec Kryry, **k.ú. Kryry**, zapsané na LV č. 10002 u Katastrálního úřadu pro Ústecký kraj, Katastrální pracoviště Žatec pro Českou republiku, správa nemovitostí ve vlastnictví státu: Pozemkový fond České republiky, a **předání** uvedených nemovitostí **k hospodaření** příspěvkové organizaci **Správa a údržba silnic Ústeckého kraje, příspěvková organizace**, IČ: 00080837, se sídlem Ruská 260, Dubí, PSČ 417 03.
3. uložit Ing. René Budjačovi, členu Rady Ústeckého kraje, předložit návrh znění Smlouvy o bezúplatném převodu, jejímž předmětem je bezúplatný převod nemovitostí uvedených v bodu A) 2. tohoto usnesení k podpisu Janě Vaňhové, hejtmance Ústeckého kraje.

**Termín: 31. 8. 2013**

**B) ukládá**

Ing. René Budjačovi, členu Rady Ústeckého kraje, aby doporučení dle bodu A) tohoto usnesení předložil na zasedání Zastupitelstva Ústeckého kraje k rozhodnutí.

**Termín: 27. 6. 2012**

**28.**

**Usnesení č. 114/103R/2012**

**Nakládání s majetkem**

Rada Ústeckého kraje po projednání

**A) doporučuje**

Zastupitelstvu Ústeckého kraje

1. rozhodnout o **bezúplatném převodu** (nabytí) nemovitostí do vlastnictví Ústeckého kraje od **České republiky, správa nemovitostí ve vlastnictví státu: Pozemkový fond České republiky**, IČ: 45797072, se sídlem Husinecká 1024/11a, Praha 3, Žižkov, PSČ 130 00, a to:
  - pozemek: p.p.č. **719/1** o výměře 47 m2, druh pozemku: ostatní plocha, způsob využití: ostatní komunikace,  
obec Ročov, **k.ú. Horní Ročov**, zapsané na LV č. 10002 u Katastrálního úřadu pro Ústecký kraj, Katastrální pracoviště Louny pro Českou republiku, správa nemovitostí ve vlastnictví státu: Pozemkový fond České republiky,
  - pozemek: p.p.č. **1252/6** o výměře 27 m2, druh pozemku: ostatní plocha, způsob využití: ostatní komunikace (oddělen z p.p.č. 1252/4 o výměře 320 m2 geometrickým plánem č. 329-58/2010 ze dne 13. 5. 2010)  
obec Líšňany, **k.ú. Líšňany u Cítolib**, zapsané na LV č. 10002 u Katastrálního úřadu pro Ústecký kraj, Katastrální pracoviště Louny pro Českou republiku, správa nemovitostí ve vlastnictví státu: Pozemkový fond České republiky

a **předání** uvedených nemovitostí **k hospodaření** příspěvkové organizaci **Správa a údržba silnic Ústeckého kraje, příspěvková organizace**, IČ: 00080837, se sídlem Ruská 260, Dubí, PSČ 417 03.

2. uložit Ing. René Budjačovi, členu Rady Ústeckého kraje, předložit návrh znění Smlouvy o bezúplatném převodu, jejímž předmětem je bezúplatný převod nemovitostí uvedených v bodu A) 1. tohoto usnesení k podpisu Janě Vaňhové, hejtmance Ústeckého kraje.

**Termín: 31. 8. 2013**

**B) ukládá**

Ing. René Budjačovi, členu Rady Ústeckého kraje, aby doporučení dle bodu A) tohoto usnesení předložil na zasedání Zastupitelstva Ústeckého kraje k rozhodnutí.

**Termín: 27. 6. 2012**

**29.**

**Usnesení č. 115/103R/2012**

**Nakládání s majetkem**

Rada Ústeckého kraje po projednání

**A) doporučuje**

Zastupitelstvu Ústeckého kraje

1. rozhodnout **o přijetí daru** (nabytí) nemovitosti do vlastnictví Ústeckého kraje od **města Štětí**, se sídlem Mírové náměstí 163, PSČ 411 08 Štětí, IČ: 00264466, a to:
  - pozemek: **p.p.č. 366/14** o výměře 21 m<sup>2</sup>, druh pozemku: ostatní plocha, způsob využití: silnice, obec Štětí, **k.ú. Štětí I.** zapsané na LV č. 1 u Katastrálního úřadu pro Ústecký kraj, Katastrální pracoviště Litoměřice pro město Štětí a **předání** uvedené nemovitosti **k hospodaření** příspěvkové organizaci **Správa a údržba silnic Ústeckého kraje, příspěvková organizace**, se sídlem organizace: Ruská 260, Dubí 3, PSČ: 417 03, IČO: 00080837.
2. uložit Ing. René Budjačovi, členu Rady Ústeckého kraje, předložit darovací smlouvu, jejímž předmětem je přijetí daru (nabytí) nemovitosti uvedené v bodu A) 1. tohoto usnesení, k podpisu Janě Vaňhové, hejtmance Ústeckého kraje.

**Termín: 30. 11. 2012**

**B) ukládá**

Ing. René Budjačovi, členu Rady Ústeckého kraje, aby doporučení dle bodu A) tohoto usnesení předložil na zasedání Zastupitelstva Ústeckého kraje k rozhodnutí.

**Termín: 27. 6. 2012**

**30.**

**Usnesení č. 116/103R/2012**

**Nakládání s majetkem**

Rada Ústeckého kraje po projednání

**A) doporučuje**

Zastupitelstvu Ústeckého kraje

1. rozhodnout o **přijetí daru** (nabytí) nemovitého majetku do vlastnictví Ústeckého kraje od **města Trmice**, se sídlem: Fügnerova 448/29, 400 04 Trmice, IČ: 00674010, a to:
  - pozemek: **p.p.č. 1626/18** o výměře 4 m<sup>2</sup>, druh pozemku: ostatní plocha, způsob využití: ostatní komunikace, (p.p.č 1626/18 vznikl sloučením p.p.č. 1626/2 díl „b“ o výměře 1 m<sup>2</sup>, p.p.č. 1626/16 díl „a“ o výměře 3 m<sup>2</sup>, dle geometrického plánu pro rozdělení pozemku č. 1236-31/2011 ze dne 9.3.2011),
  - pozemek: **p.p.č. 1626/20** o výměře 4 m<sup>2</sup>, druh pozemku: ostatní plocha, způsob využití: jiná plocha, (p.p.č 1626/20 vznikl rozdělením p.p.č. 1626/17 o výměře 25 m<sup>2</sup>, dle geometrického plánu pro rozdělení pozemku č. 1236-31/2011 ze dne 9.3.2011),
  - pozemek: **p.p.č. 1730/15** o výměře 4 m<sup>2</sup>, druh pozemku: ostatní plocha, způsob využití: jiná plocha, (p.p.č 1730/15 vznikl rozdělením p.p.č. 1730/9 o výměře 94 m<sup>2</sup>, dle geometrického plánu pro rozdělení pozemku č. 1236-31/2011 ze dne 9.3.2011),
  - pozemek: **p.p.č. 1730/13** o výměře 5 m<sup>2</sup>, druh pozemku: ostatní plocha, způsob využití: jiná plocha, (p.p.č 1730/13 vznikl rozdělením p.p.č. 1730/10 o výměře 739 m<sup>2</sup>, dle geometrického plánu pro rozdělení pozemku č. 1236-31/2011 ze dne 9.3.2011),obec Trmice, **k.ú. Trmice**, zapsané na LV č. 1 u Katastrálního úřadu pro Ústecký kraj, Katastrální pracoviště Ústí nad Labem pro město Trmice, a **předání** uvedených nemovitostí **k hospodaření** příspěvkové organizaci **Správa a údržba silnic Ústeckého kraje, příspěvková organizace**, IČ: 0080837, se sídlem Ruská 260, Dubí, PSČ 417 03.
2. uložit Ing. René Budjačovi, členu Rady Ústeckého kraje, aby předložil darovací smlouvu, jejímž předmětem je přijetí daru (nabytí) nemovitostí uvedené v bodu A) 1. tohoto usnesení, k podpisu Janě Vaňhové, hejtmance Ústeckého kraje.  
**Termín: 30. 11. 2012**

**B) ukládá**

Ing. René Budjačovi, členu Rady Ústeckého kraje, aby doporučení dle bodu A) tohoto usnesení předložil na zasedání Zastupitelstva Ústeckého kraje k rozhodnutí.  
**Termín: 27. 6. 2012**

**31.**

**Usnesení č. 117/103R/2012**

**Nakládání s majetkem**

Rada Ústeckého kraje po projednání

**A) doporučuje**

Zastupitelstvu Ústeckého kraje

1. rozhodnout o **bezúplatném převodu** (nabytí) nemovitosti do vlastnictví Ústeckého kraje od **České republiky, příslušnost hospodařit s majetkem státu vykonává Úřad pro zastupování státu ve věcech majetkových**, IČ: 69797111, se sídlem Rašínovo nábřeží 390/42, Praha 2, PSČ 128 00, a to:
  - pozemek: p.p.č. **278/2** o výměře 526 m<sup>2</sup>, druh pozemku: ostatní plocha, způsob využití: ostatní komunikace,obec Ohnič, **k.ú. Ohnič**, zapsané na LV č. 60000 u Katastrálního úřadu pro Ústecký kraj, Katastrální pracoviště Teplice pro Českou republiku, příslušnost hospodařit s majetkem státu vykonává Úřad pro zastupování státu ve věcech majetkových, a **předání** uvedené nemovitosti **k hospodaření** příspěvkové organizaci **Správa a údržba silnic Ústeckého kraje, příspěvková organizace**, IČ: 00080837, se sídlem Ruská 260, Dubí, PSČ 417 03.
2. souhlasit se **zněním Smlouvy o bezúplatném převodu nemovitosti č. 32/12/4120 a doložky dle přílohy č. 39** tohoto usnesení, týkající se převodu nemovitosti z vlastnictví České republiky, příslušnost hospodařit s majetkem státu vykonává Úřad pro

**zastupování státu ve věcech majetkových**, IČ: 69797111, se sídlem Rašínovo nábřeží 390/42, Praha 2, PSČ 128 00, a to:

- pozemek: p.p.č. **278/2** o výměře 526 m<sup>2</sup>, druh pozemku: ostatní plocha, způsob využití: ostatní komunikace,

obec Ohníč, **k.ú. Ohníč**, zapsané na LV č. 60000 u Katastrálního úřadu pro Ústecký kraj, Katastrální pracoviště Teplice pro Českou republiku, příslušnost hospodařit s majetkem státu vykonává Úřad pro zastupování státu ve věcech majetkových.

3. uložit Ing. René Budjačovi, členu Rady Ústeckého kraje, předložit návrh znění Smlouvy o bezúplatném převodu, jejímž předmětem je bezúplatný převod nemovitosti uvedený v bodu A) 1. tohoto usnesení k podpisu Janě Vaňhové, hejtmance Ústeckého kraje.

**Termín: 31. 10. 2012**

**B) ukládá**

Ing. René Budjačovi, členu Rady Ústeckého kraje, aby doporučení dle bodu A) tohoto usnesení předložil na zasedání Zastupitelstva Ústeckého kraje k rozhodnutí.

**Termín: 27. 6. 2012**

**32.**

**Usnesení č. 118/103R/2012**

**Nakládání s majetkem**

Rada Ústeckého kraje po projednání

**A) doporučuje**

Zastupitelstvu Ústeckého kraje

1. rozhodnout o **uzavření smlouvy o budoucí darovací smlouvě** mezi Ústeckým krajem a **obcí Novosedlice**, se sídlem Trnovanská 208/16, 417 31 Novosedlice, IČ: 00266531, **na budoucí darování** (nabytí) nemovitostí, a to:

- **těleso místní komunikace „Obchvatová“ včetně příslušenství a součástí** – úsek od křižovatky se silnicí III/25345 do křižovatky se silnicí III/25347 v délce 0,591 km (staničení 0,860 – 0,920 km) na pozemcích p.č. 1135/1, 1135/2 a 1135/3,

- pozemek: **p.č. 1135/1** o výměře 3506 m<sup>2</sup>, druh pozemku: ostatní plocha, způsob využití: silnice,

- pozemek: **p.č. 1135/2** o výměře 3260 m<sup>2</sup>, druh pozemku: ostatní plocha, způsob využití: silnice,

- pozemek: **p.č. 1135/3** o výměře 4834 m<sup>2</sup>, druh pozemku: ostatní plocha, způsob využití: silnice,

obec Novosedlice, **k.ú. Novosedlice**, pozemky zapsané na LV č. 10001 u Katastrálního úřadu pro Ústecký kraj, Katastrální pracoviště Teplice pro Obec Novosedlice.

2. uložit Ing. René Budjačovi, členu Rady Ústeckého kraje, předložit smlouvu o budoucí darovací smlouvě, o jejímž uzavření bylo rozhodnuto v bodu A)1. tohoto usnesení k podpisu Janě Vaňhové, hejtmance Ústeckého kraje.

**Termín: 30. 11. 2012**

**B) ukládá**

Ing. René Budjačovi, členu Rady Ústeckého kraje, aby doporučení dle bodu A) tohoto usnesení předložil na zasedání Zastupitelstva Ústeckého kraje k rozhodnutí.

**Termín: 27. 6. 2012**

**33.**

**Usnesení č. 119/103R/2012**

**Nakládání s majetkem**

Rada Ústeckého kraje po projednání

**A) doporučuje**

Zastupitelstvu Ústeckého kraje

1. rozhodnout o **přijetí daru** (nabytí) nemovitosti do vlastnictví Ústeckého kraje od **města Šluknov**, se sídlem: nám. Míru 1, 407 77 Šluknov, IČ: 00261688, a to:
  - pozemek: **p. p. č. 3083/2** o výměře 351 m<sup>2</sup>, druh pozemku: ostatní plocha, způsob využití: ostatní komunikace (pozemek byl oddělen z p. p. č. 3083 o výměře 761 m<sup>2</sup>, geometrickým plánem č. 333-156/2008 ze dne 11. 11. 2008)obec Šluknov, **k. ú. Císařský**, zapsané na LV č. 1406 u Katastrálního úřadu pro Ústecký kraj, Katastrální pracoviště Rumburk pro město Šluknov a **předání** uvedené nemovitosti **k hospodaření** příspěvkové organizaci **Střední lesnická škola a Střední odborná škola sociální, Šluknov, příspěvková organizace**, se sídlem: T. G. Masaryka 580, 407 77 Šluknov, IČ: 47274719.
2. uložit Ing. René Budjačovi, členu Rady Ústeckého kraje, předložit darovací smlouvu, jejímž předmětem je přijetí daru (nabytí) nemovitosti uvedené v bodu A) 1. tohoto usnesení, k podpisu Janě Vaňhové, hejtmance Ústeckého kraje.  
**Termín: 30. 11. 2012**

**B) ukládá**

Ing. René Budjačovi, členu Rady Ústeckého kraje, aby doporučení dle bodu A) tohoto usnesení předložil na zasedání Zastupitelstva Ústeckého kraje k rozhodnutí.

**Termín: 27. 6. 2012**

**34.**

**Usnesení č. 120/103R/2012**

**Nakládání s majetkem**

Rada Ústeckého kraje po projednání

**A) doporučuje**

Zastupitelstvu Ústeckého kraje

1. rozhodnout o **nákupu** (nabytí) nemovitosti do vlastnictví Ústeckého kraje od **obce Kámen**, se sídlem Kámen 40, Ludvíkovice, 407 13, IČ: 00832189, a to:
  - pozemek: **p.p.č. 1644** o výměře 4030 m<sup>2</sup>, druh pozemku: ostatní plocha, způsob využití: ostatní komunikace, způsob ochrany: rozsáhlé chráněné území,obec Kámen, **k.ú. Kámen**, zapsané na LV č. 10001 u Katastrálního úřadu pro Ústecký kraj Katastrálního pracoviště Děčín, pro obec Kámen, za kupní cenu **161.200,--Kč** (4030 m<sup>2</sup> – 40,--Kč/m<sup>2</sup>) a **předání** uvedené nemovitosti **k hospodaření** příspěvkové organizaci **Správa a údržba silnic Ústeckého kraje, příspěvková organizace**, se sídlem organizace: Ruská 260, Dubí 3, PSČ: 417 03, IČO: 00080837.
2. uložit Ing. René Budjačovi, členu Rady Ústeckého kraje, aby předložil kupní smlouvu, jejímž předmětem je nákup (nabytí) nemovitosti schválený v bodu A)1. tohoto usnesení k podpisu Janě Vaňhové, hejtmance Ústeckého kraje.  
**Termín: 31. 10. 2012**

**B) ukládá**

Ing. René Budjačovi, členu Rady Ústeckého kraje, aby doporučení dle bodu A) tohoto usnesení předložil na zasedání Zastupitelstva Ústeckého kraje k rozhodnutí.

**Termín: 27. 6. 2012**

35.

Usnesení č. 121/103R/2012

Nakládání s majetkem

Rada Ústeckého kraje po projednání

**A) doporučuje**

Zastupitelstvu Ústeckého kraje

1. rozhodnout **o nákupu** (nabytí) nemovitosti do vlastnictví Ústeckého kraje **od města Šluknov**, se sídlem: nám. Míru 1, 407 77 Šluknov, IČ: 00261688, a to:
  - pozemek: **p. p. č. 950/2** o výměře 11 m<sup>2</sup>, druh pozemku: ostatní plocha, způsob využití: ostatní komunikace (pozemek byl oddělen z p. p. č. 950 o výměře 429 m<sup>2</sup>, geometrickým plánem č. 1608-20/2011 ze dne 19. 7. 2011)  
obec Šluknov, **k. ú. Šluknov**, zapsané na LV č. 1406 u Katastrálního úřadu pro Ústecký kraj, Katastrální pracoviště Rumburk pro město Šluknov **za kupní cenu 3.540,- Kč** a **předání** uvedené nemovitosti **k hospodaření** příspěvkové organizaci **Správa a údržba silnic Ústeckého kraje, příspěvková organizace**, se sídlem: Ruská 260, Dubí 3, PSČ: 417 03, IČ: 00080837.
2. uložit Ing. René Budjačovi, členu Rady Ústeckého kraje, předložit kupní smlouvu, jejímž předmětem je nákup (nabytí) nemovitosti uvedený v bodu A) 1. tohoto usnesení k podpisu Janě Vaňhové, hejtmance Ústeckého kraje.  
**Termín: 30. 11. 2012**

**B) ukládá**

Ing. René Budjačovi, členu Rady Ústeckého kraje, aby doporučení dle bodu A) tohoto usnesení předložil na zasedání Zastupitelstva Ústeckého kraje k rozhodnutí.  
**Termín: 27. 6. 2012**

36.

Usnesení č. 122/103R/2012

Nakládání s majetkem

Rada Ústeckého kraje po projednání

**A) doporučuje**

Zastupitelstvu Ústeckého kraje

1. rozhodnout **o nákupu** (nabytí) nemovitosti do vlastnictví Ústeckého kraje **od obce Velká Bukovina**, se sídlem Velká Bukovina 178, 407 29, IČ: 00555886, a to:
  - pozemek: **p.p.č. 2783/1** o výměře 1148 m<sup>2</sup>, druh pozemku: ostatní plocha, způsob využití: ostatní komunikace, způsob ochrany: rozsáhlé chráněné území,  
obec Velká Bukovina, **k.ú. Velká Bukovina**, zapsané na LV č. 10001 u Katastrálního úřadu pro Ústecký kraj Katastrálního pracoviště Děčín, pro obec Velká Bukovina, za kupní cenu **45.920,--Kč** (1148 m<sup>2</sup> – 40,--Kč/m<sup>2</sup>) a **předání** uvedené nemovitosti **k hospodaření** příspěvkové organizaci **Správa a údržba silnic Ústeckého kraje, příspěvková organizace**, se sídlem organizace: Ruská 260, Dubí 3, PSČ: 417 03, IČO: 00080837.
2. uložit Ing. René Budjačovi, členu Rady Ústeckého kraje, aby předložil kupní smlouvu, jejímž předmětem je nákup (nabytí) nemovitosti schválený v bodu A)1. tohoto usnesení k podpisu Janě Vaňhové, hejtmance Ústeckého kraje.  
**Termín: 31. 10. 2012**

**B) ukládá**

Ing. René Budjačovi, členu Rady Ústeckého kraje, aby doporučení dle bodu A) tohoto usnesení předložil na zasedání Zastupitelstva Ústeckého kraje k rozhodnutí.

**Termín: 27. 6. 2012**

**37.**

**Usnesení č. 123/103R/2012**

**Nakládání s majetkem**

Rada Ústeckého kraje po projednání

**A) doporučuje**

Zastupitelstvu Ústeckého kraje

1. rozhodnout o **nákupu** (nabytí) nemovitosti do vlastnictví Ústeckého kraje od **města Žatec**, IČ 00265781, se sídlem náměstí Svobody 1, Žatec, PSČ 438 24, a to:

- pozemek: **p.č. 224/3** o výměře 35 m<sup>2</sup>, druh pozemku: ostatní plocha, způsob využití: zeleň, (pozemek vznikl oddělením z pozemku p.č. 224/1 o výměře 18049 m<sup>2</sup>, druh pozemku: ostatní plocha, způsob využití: zeleň dle geometrického plánu pro rozdělení pozemku č. 5205-154/2011 ze dne 26.9.2011),

obec Žatec, **k.ú. Žatec**, zapsané na LV č. 10001 u Katastrálního úřadu pro Ústecký kraj, Katastrální pracoviště Žatec pro město Žatec **za kupní cenu 1.750,-Kč** a **předání** uvedené nemovitosti **k hospodaření** příspěvkové organizaci **Správa a údržba silnic Ústeckého kraje, příspěvková organizace**, se sídlem organizace: Ruská 260, Dubí 3, PSČ: 417 03, IČO: 00080837.

2. uložit Ing. René Budjačovi, členu Rady Ústeckého kraje, předložit kupní smlouvu, jejímž předmětem je nákup (nabytí) nemovitosti uvedené v bodu A)1 tohoto usnesení k podpisu Janě Vaňhové, hejtmance Ústeckého kraje

**Termín: 31. 12. 2012**

**B) ukládá**

Ing. René Budjačovi, členu Rady Ústeckého kraje, aby doporučení dle bodu A) tohoto usnesení předložil na zasedání Zastupitelstva Ústeckého kraje k rozhodnutí.

**Termín: 27. 6. 2012**

**38.**

**Usnesení č. 124/103R/2012**

**Nakládání s majetkem**

Rada Ústeckého kraje po projednání

**A) doporučuje**

Zastupitelstvu Ústeckého kraje

1. zrušit usnesení Zastupitelstva Ústeckého kraje č. 100/25Z/2011 ze dne 7. 9. 2011.

2. rozhodnout o **nákupu** (nabytí) nemovitosti do vlastnictví Ústeckého kraje od [REDAKCE] a to:

- pozemek: **p. p. č. 631/9** o výměře 25 m<sup>2</sup>, druh pozemku: zahrada, způsob ochrany: zemědělský půdní fond, rozsáhlé chráněné území (pozemek byl oddělen z p. p. č. 631 o výměře 1414 m<sup>2</sup>, geometrickým plánem pro rozdělení pozemku č. 113-62/2012)

obec Starý Šachov, **k. ú. Starý Šachov**, zapsané na LV č. 23 u Katastrálního úřadu pro Ústecký kraj, Katastrální pracoviště Děčín pro [REDAKCE] **za kupní cenu 5.000,-Kč**.

3. uložit Ing. René Budjačovi, členu Rady Ústeckého kraje, předložit kupní smlouvu, jejímž předmětem je nákup (nabytí) nemovitosti uvedený v bodu A) 2. tohoto usnesení, k podpisu Janě Vaňhové, hejtmance Ústeckého kraje.

**Termín: 30. 11. 2012**

**B) ukládá**

Ing. René Budjačovi, členu Rady Ústeckého kraje, aby doporučení dle bodu A) tohoto usnesení předložil na zasedání Zastupitelstva Ústeckého kraje k rozhodnutí.

**Termín: 27. 6. 2012**

**39.**

**Usnesení č. 125/103R/2012**

**Nakládání s majetkem**

Rada Ústeckého kraje po projednání

**A) doporučuje**

Zastupitelstvu Ústeckého kraje

1. rozhodnout **o nákupu** (nabytí) nemovitosti do vlastnictví Ústeckého kraje od [REDAKCE]

a to:

- pozemek: **p. p. č. 372/8** o výměře 15 m<sup>2</sup>, druh pozemku: ostatní plocha, způsob využití: neplodná půda, způsob ochrany: rozsáhlé chráněné území (pozemek byl oddělen z p. p. č. 372/5 o výměře 365 m<sup>2</sup>, geometrickým plánem pro rozdělení pozemku č. 196-62/2012)

obec Františkov nad Ploučnicí, **k. ú. Oldřichov nad Ploučnicí**, zapsané na LV č. 221 u Katastrálního úřadu pro Ústecký kraj, Katastrální pracoviště Děčín pro [REDAKCE]  
[REDAKCE] **za kupní cenu 3.000,-Kč.**

2. uložit Ing. René Budjačovi, členu Rady Ústeckého kraje, předložit kupní smlouvu, jejímž předmětem je nákup (nabytí) nemovitosti uvedený v bodu A) 1. tohoto usnesení, k podpisu Janě Vaňhové, hejtmance Ústeckého kraje.

**Termín: 30. 11. 2012**

**B) ukládá**

Ing. René Budjačovi, členu Rady Ústeckého kraje, aby doporučení dle bodu A) tohoto usnesení předložil na zasedání Zastupitelstva Ústeckého kraje k rozhodnutí.

**Termín: 27. 6. 2012**

**40.**

**Usnesení č. 126/103R/2012**

**Nakládání s majetkem**

Rada Ústeckého kraje po projednání

**A) doporučuje**

Zastupitelstvu Ústeckého kraje

1. rozhodnout **o nákupu** (nabytí) nemovitosti do vlastnictví Ústeckého kraje od [REDAKCE]

a to:

- pozemek: **p. p. č. 503/8** o výměře 4 m<sup>2</sup>, druh pozemku: ostatní plocha, způsob využití: ostatní komunikace

obec Křešice, **k. ú. Třeboutice**, zapsané na LV č. 467 u Katastrálního úřadu pro Ústecký kraj, Katastrální pracoviště Litoměřice pro [REDAKCE] **za kupní cenu 800,- Kč**



2. uložit Ing. René Budjačovi, členu Rady Ústeckého kraje, předložit kupní smlouvu, jejímž předmětem je nákup (nabytí) nemovitosti uvedený v bodu A) 1. tohoto usnesení, k podpisu Janě Vaňhové, hejtmance Ústeckého kraje.

**Termín: 31. 12. 2012**

**B) ukládá**

Ing. René Budjačovi, členu Rady Ústeckého kraje, aby doporučení dle bodu A) tohoto usnesení předložil na zasedání Zastupitelstva Ústeckého kraje k rozhodnutí.

**Termín: 27. 6. 2012**

**41.**

**Usnesení č. 127/103R/2012**

**Nakládání s majetkem**

Rada Ústeckého kraje po projednání

**A) doporučuje**

Zastupitelstvu Ústeckého kraje

1. rozhodnout o **nákupu** (nabytí) nemovitosti do vlastnictví Ústeckého kraje od [REDAKCE] a to:
  - pozemek: **p. p. č. 79/5** o výměře 12 m<sup>2</sup>, druh pozemku: zahrada, způsob ochrany: zemědělský půdní fond (pozemek byl oddělen z p. p. č. 79/2 o výměře 923 m<sup>2</sup>, geometrickým plánem č. 394-11/2012)  
obec Žalhostice, **k. ú. Žalhostice**, zapsané na LV č. 556 u Katastrálního úřadu pro Ústecký kraj, Katastrální pracoviště Litoměřice pro [REDAKCE]  
**za kupní cenu 2.640,- Kč**
2. uložit Ing. René Budjačovi, členu Rady Ústeckého kraje, předložit kupní smlouvu, jejímž předmětem je nákup (nabytí) nemovitostí uvedený v bodu A) 1. tohoto usnesení, k podpisu Janě Vaňhové, hejtmance Ústeckého kraje.

**Termín: 31. 12. 2012**

**B) ukládá**

Ing. René Budjačovi, členu Rady Ústeckého kraje, aby doporučení dle bodu A) 1. tohoto usnesení předložil na zasedání Zastupitelstva Ústeckého kraje k rozhodnutí.

**Termín: 27. 6. 2012**

**42.**

**Usnesení č. 128/103R/2012**

**Nakládání s majetkem**

Rada Ústeckého kraje po projednání

**A) doporučuje**

Zastupitelstvu Ústeckého kraje

1. rozhodnout o **nákupu** (nabytí) nemovitostí do vlastnictví Ústeckého kraje od [REDAKCE] a to:
  - pozemek: **p. p. č. 3576 (podíl 2/12)** o výměře 1864 m<sup>2</sup>, druh pozemku: orná půda, způsob ochrany: menší chráněné území, zemědělský půdní fond, zapsaná na LV 8159
  - pozemek: **p. p. č. 3780/8 (podíl 2/24)** o výměře 2154 m<sup>2</sup>, druh pozemku: orná půda, způsob ochrany: menší chráněné území, zemědělský půdní fond, zapsaná na LV 8111

- pozemek: **p. p. č. 4309/15 (podíl 2/24)** o výměře 41 m<sup>2</sup>, druh pozemku: vodní plocha, způsob využití: koryto vodního toku přirozené nebo upravené, způsob ochrany: menší chráněné území, zapsaná na LV 8158

obec Roudnice nad Labem, **k. ú. Roudnice nad Labem**, zapsané u Katastrálního úřadu pro Ústecký kraj, Katastrální pracoviště Litoměřice pro [REDAKCE] **za kupní cenu 180.005,-Kč.**

2. uložit Ing. Reně Budjačovi, členu Rady Ústeckého kraje, předložit kupní smlouvu, jejímž předmětem je nákup (nabytí) nemovitosti uvedený v bodu A) 1. tohoto usnesení, k podpisu Janě Vaňhové, hejtmance Ústeckého kraje.

**Termín: 30. 11. 2012**

#### **B) ukládá**

Ing. Reně Budjačovi, členu Rady Ústeckého kraje, aby doporučení dle bodu A) tohoto usnesení předložil na zasedání Zastupitelstva Ústeckého kraje k rozhodnutí.

**Termín: 27. 6. 2012**

### **43.**

#### **Usnesení č. 129/103R/2012**

##### **Nakládání s majetkem**

Rada Ústeckého kraje po projednání

#### **A) doporučuje**

Zastupitelstvu Ústeckého kraje

1. rozhodnout **o nákupu** (nabytí) nemovitostí do vlastnictví Ústeckého kraje od [REDAKCE], a to:

- pozemek: **p. p. č. 3532/3** o výměře 3631 m<sup>2</sup>, druh pozemku: orná půda, způsob ochrany: menší chráněné území, zemědělský půdní fond,
- - pozemek: **p. p. č. 3532/4** o výměře 794 m<sup>2</sup>, druh pozemku: orná půda, způsob ochrany: menší chráněné území, zemědělský půdní fond,
- pozemek: **p. p. č. 3572/2** o výměře 3631 m<sup>2</sup>, druh pozemku: orná půda, způsob ochrany: menší chráněné území, zemědělský půdní fond,
- pozemek: **p. p. č. 3572/3** o výměře 643 m<sup>2</sup>, druh pozemku: orná půda, způsob ochrany: menší chráněné území, zemědělský půdní fond,

obec Roudnice nad Labem, **k. ú. Roudnice nad Labem**, zapsaných na LV č. 8160 u Katastrálního úřadu pro Ústecký kraj, Katastrální pracoviště Litoměřice pro [REDAKCE]

- pozemek: **p. p. č. 3532/5** o výměře 1328 m<sup>2</sup>, druh pozemku: orná půda, způsob ochrany: menší chráněné území, zemědělský půdní fond, (pozemek byl oddělen z p. č. 3532/2 o výměře 67356 m<sup>2</sup> geometrickým plánem 2851-83/2011)
- pozemek: **p. p. č. 3572/4** o výměře 212 m<sup>2</sup>, druh pozemku: orná půda, způsob ochrany: menší chráněné území, zemědělský půdní fond, (pozemek byl oddělen z p. č. 3572/1 o výměře 10010 m<sup>2</sup> geometrickým plánem 2851-83/2011)

obec Roudnice nad Labem, **k. ú. Roudnice nad Labem**, zapsaných u Katastrálního úřadu pro Ústecký kraj, Katastrální pracoviště Litoměřice pro [REDAKCE]

**za kupní cenu 524.650,- Kč.**

2. uložit Ing. Reně Budjačovi, členu Rady Ústeckého kraje, předložit kupní smlouvu, jejímž předmětem je nákup (nabytí) nemovitosti uvedený v bodu A) 1. tohoto usnesení, k podpisu Janě Vaňhové, hejtmance Ústeckého kraje.

**Termín: 30. 11. 2012**

**B) ukládá**

Ing. René Budjačovi, členu Rady Ústeckého kraje, aby doporučení dle bodu A) 1. tohoto usnesení předložil na zasedání Zastupitelstva Ústeckého kraje k rozhodnutí.

**Termín: 27. 6. 2012**

**44.**

**Usnesení č. 130/103R/2012**

**Nakládání s majetkem**

Rada Ústeckého kraje po projednání

**rozhoduje**

**o záměru pronájmu** nemovitosti ve vlastnictví **Ústeckého kraje**, a to:

- pozemek: **p.p.č. 1010/26** o výměře 70 m<sup>2</sup>, druh pozemku: ostatní plocha, způsob využití: manipulační plocha, obec Staňkovice, **k.ú. Staňkovice u Žatce**, zapsané na LV č. 338 u Katastrálního úřadu pro Ústecký kraj, Katastrální pracoviště Žatec pro Ústecký kraj.

**45.**

**Usnesení č. 131/103R/2012**

**Nakládání s majetkem**

Rada Ústeckého kraje po projednání

**rozhoduje**

**o záměru pronájmu** nebytového prostoru ve vlastnictví Ústeckého kraje

- **místnost č. 009** v rozsahu 157,75 m<sup>2</sup> v 1. PP budovy „A“ Krajského úřadu Ústeckého kraje, Velká Hradební 3118/48, Ústí nad Labem, **za cenu 330,-- Kč/rok** + služby spojené s užíváním nebytových prostor.
- **místnost č. 027** v rozsahu 11,7 m<sup>2</sup> v 1. NP budovy „B“ Krajského úřadu Ústeckého kraje, Dlouhá 2760/15, Ústí nad Labem, **za cenu 330,-- Kč/rok** + služby spojené s užíváním nebytových prostor.

**46.**

**Usnesení č. 132/103R/2012**

**Nakládání s majetkem**

Rada Ústeckého kraje po projednání

**A) rozhoduje**

**o uzavření Dodatku č. 2** k Nájemní smlouvě č. 1104/2010 ze dne 25. 5. 2010 ve znění Dodatku č. 1 ze dne 4. 7. 2011 mezi Ústeckým krajem a společností **FVE Triangle a.s.**, se sídlem: Řehlovice – Hliňany čp. 18, PSČ 403 13, IČ: 27331547, kterým se mění původní smlouva takto:

v čl. 5. odst. 5.1 se původní text:

„Smluvní strany měly sjednané nájemné ve výši 3 000 000,- Kč ročně (slovy: tři miliony korun českých), které nájemce platil v období ode dne uzavření Nájemní smlouvy do 30. 6. 2011. Smluvní strany sjednávají ode dne 1. 7. 2011 nájemné ve výši 3 045 000,-Kč ročně (slovy: tři miliony čtyřicetpět tisíc korun českých). Nájemné je v souladu s § 56 zákona č. 235/2004 Sb., osvobozeno od daně z přidané hodnoty“

nahrazuje novým textem takto:

„Smluvní strany mají sjednané nájemné ve výši 3 045 000,- Kč ročně (slovy: tři miliony čtyřicetpět tisíc korun českých), které je nájemce povinen platit v období od 1. 7. 2011 do 30.6.2012. Smluvní strany sjednávají ode dne 1. 7. 2012 nájemné ve výši 3 102 855,- Kč ročně (slovy: třímiliony stodvatisíce osmsetpadesát pět korun českých). Nájemné je v souladu s § 56 zákona č. 235/2004 Sb., osvobozeno od daně z přidané hodnoty“

**B) ukládá**

Ing. Jindřichu Šimákovi, vedoucímu odboru majetkového, předložit Dodatek č. 1 k Nájemní smlouvě č. 1104/2010 ze dne 25. 5. 2010 ve znění Dodatku č. 1 ze dne 4. 7. 2011, o jehož uzavření bylo rozhodnuto v bodu A) tohoto usnesení, k podpisu Janě Vaňhové, hejtmance Ústeckého kraje

**Termín: 31. 8. 2012**

**47.**

**Usnesení č. 133/103R/2012**

**Nakládání s majetkem**

Rada Ústeckého kraje po projednání

**A) rozhoduje**

o uzavření Dodatku č. 2 ke Smlouvě o nájmu č. 379/2008 ze dne 5. 3. 2008 ve znění Dodatku č. 1 ze dne 25. 8. 2009 mezi Ústeckým krajem a Miloslavem Štípkem, se sídlem: Velemyšleves 18, Žatec, PSČ 438 01, IČ: 41294467, kterým se původní smlouva mění s účinností od 1. 7. 2012 takto:

- a) V čl. I. Předmět smlouvy a předmět nájmu v odst. 2 se text ruší a nahrazuje se novým textem takto:

Pronajímatel je vlastníkem pozemků:

katastrální úřad	pozemek p.č.	druh pozemku	výměra v m2	číslo LV
Nehasice	1136	orná půda	11552	115
Minice	240/2	orná půda	15584	111
Minice	240/10	orná půda	2138	111
Minice	357/2	orná půda	1664	111
Minice	438	orná půda	1984	111
Velemyšleves	1510/3	ostatní plocha	1635	52
Velemyšleves	1540/1	orná půda	12891	52
Velemyšleves	1555/3	orná půda	3833	52
Velemyšleves	1555/23	orná půda	15792	52
Velemyšleves	1555/29	orná půda	187	52
Velemyšleves	1555/30	orná půda	2957	52
Velemyšleves	1726	orná půda	5015	52
Velemyšleves	1767	orná půda	3863	52
Velemyšleves	1771	orná půda	9796	52
Velemyšleves	1776	orná půda	1269	52

**celkem hektarů**

**9,016**

dále jako „předmět nájmu“.

- b) V čl. IV. Nájemné, Splatnost nájmu, Platební podmínky a ostatní finanční ujednání v odst. 1 se text ruší a nahrazuje se novým textem takto:

Výše nájemného za užívání předmětu nájmu činí za hektar a rok 829,- Kč (slovy: Osmsetdvacetdevětkorunčeských), tj. za rok 7.475,- Kč (slovy: Sedmtisícčtyřístasedmdesátpětkorunčeských) + daň z nemovitosti. V souladu s platným zákonem o DPH nebude k nájemnému připočítávána příslušná sazba této daně.

**B) ukládá**

Ing. Jindřichu Šimákovi, vedoucímu odboru majetkového, předložit dodatek ke smlouvě o nájmu, o jehož uzavření bylo rozhodnuto v bodu A) tohoto usnesení, k podpisu Janě Vaňhové, hejtmance Ústeckého kraje.

**Termín: 30. 6. 2012**

**48.**

**Usnesení č. 134/103R/2012**

**Nakládání s majetkem**

Rada Ústeckého kraje po projednání

**A) rozhoduje**

o uzavření dodatku č. 4 ke Smlouvě o nájmu č. 407/2008 ze dne 20. 3. 2008 ve znění Dodatku č. 1 ze dne 5. 10. 2010, Dodatku č. 2 ze dne 30. 5. 2011 a Dodatku č. 3 ze dne 19. 12. 2012 mezi Ústeckým krajem a **Zemědělskou obchodní společností, Staňkovice, spol. s r.o.**, se sídlem: Staňkovice 226, PSČ 439 49, IČ: 47781173, kterým se původní smlouva mění s účinností od 1. 4. 2012 takto:

a) V čl. I. Předmět smlouvy a předmět nájmu

i. v odst. 2. čl. I se text ruší a nahrazuje se novým textem takto:

Pronajímatel je vlastníkem pozemků:

- pozemek **p.č. 476/1** o výměře **85925 m<sup>2</sup>**, druh pozemku: orná půda
- pozemek **p.č. 476/2** o výměře **30462 m<sup>2</sup>**, druh pozemku: orná půda
- pozemek **p.č. 476/6** o výměře **21122 m<sup>2</sup>**, druh pozemku: orná půda
- pozemek **p.č. 476/14** o výměře **932 m<sup>2</sup>**, druh pozemku: orná půda
- pozemek **p.č. 476/7** o výměře **23005 m<sup>2</sup>**, druh pozemku: orná půda
- pozemek **p.č. 476/12** o výměře **1488 m<sup>2</sup>**, druh pozemku: orná půda

obec Bitozeves, **k.ú. Bitozeves**, zapsané na LV č. 87 u Katastrálního úřadu pro Ústecký kraj, Katastrální pracoviště Žatec pro Ústecký kraj

- část pozemku **p.č. 554/2** o výměře **16396 m<sup>2</sup>**, druh pozemku: orná půda
- pozemek **p.č. 556** o výměře **59588 m<sup>2</sup>**, druh pozemku: orná půda
- pozemek **p.č. 561/1** o výměře **43446 m<sup>2</sup>**, druh pozemku: orná půda

obec Bitozeves, **k.ú. Tatinná**, zapsané na LV č. 31 u Katastrálního úřadu pro Ústecký kraj, Katastrální pracoviště Žatec pro Ústecký kraj.

ii. v odst. 4. čl. I se text mění, celková výměra předmětu nájmu nově činí 28,9172 ha, z toho 28,2364 ha v k.ú. Bitozeves a k.ú. Tatinná a 0,6808 ha v k.ú. Nehasice.

b) V odst. 1 čl. IV. Nájemné, Splatnost nájmu, Platební podmínky a ostatní finanční ujednání se v odst. 1. nahrazuje text

„tj. za rok **Kč 18.659,--** (slovy: Osmnácttisícšestsetpadesátdevět korun českých)“

novým textem

„tj. za rok **Kč 18.382,--** (slovy: Osmnácttisícčtyřistaosmdesátdvakorun českých)“.

**B) ukládá**

Ing. Jindřichu Šimákovi, vedoucímu odboru majetkového, předložit dodatek ke smlouvě o nájmu, o jehož uzavření bylo rozhodnuto v bodu A) tohoto usnesení, k podpisu Janě Vaňhové, hejtmance Ústeckého kraje.

**Termín: 30. 6. 2012**

**49.**

**Usnesení č. 135/103R/2012**

**Nakládání s majetkem**

Rada Ústeckého kraje po projednání

**A) *rozhoduje***

**o uzavření Dohody o ukončení nájemního vztahu dle Smlouvy o nájmu č. O911100163 (číslo ÚK 2012/2010) ze dne 8. 11. 2010 dle Přílohy č. 40 tohoto usnesení mezi Ústeckým krajem a Povodí Labe, státní podnik**, se sídlem: Hradec Králové, Víta Nejedlého 951, PSČ: 500 03, IČ: 708 90 005.

**B) *ukládá***

Ing. Jindřichu Šimákovi, vedoucímu odboru majetkového, předložit Dohodu o ukončení nájemního vztahu dle Smlouvy o nájmu č. O911100163 ze dne 8. 11. 2010, o jejímž uzavření bylo rozhodnuto v bodu A) tohoto usnesení, k podpisu Janě Vaňhové, hejtmance Ústeckého kraje.

**Termín: 31. 10. 2012**

**50.**

**Usnesení č. 136/103R/2012**

**Nakládání s majetkem**

Rada Ústeckého kraje po projednání

**A) *rozhoduje***

**o uzavření smlouvy o nájmu nemovitostí mezi Ústeckým krajem a Povodí Labe, státní podnik**, se sídlem: Hradec Králové, Víta Nejedlého 951, PSČ: 500 03, IČ: 708 90 005, a to:

- pozemek: část **p. p. č. 1242/7** o výměře cca 146 m<sup>2</sup>, druh pozemku: ostatní plocha, způsob využití: neplodná půda, způsob ochrany: rozsáhlé chráněné území
- pozemek: část **p. p. č. 1314/1** o výměře cca 1758 m<sup>2</sup>, druh pozemku: vodní plocha, způsob využití: koryto vodního toku přirozené nebo upravené, způsob ochrany: rozsáhlé chráněné území
- pozemek: část **p. p. č. 1314/2** o výměře cca 556 m<sup>2</sup>, druh pozemku: vodní plocha, způsob využití: koryto vodního toku přirozené nebo upravené, způsob ochrany: rozsáhlé chráněné území

obec Velké Žernoseky, **k. ú. Velké Žernoseky**, zapsaných na LV č. 169 u Katastrálního úřadu pro Ústecký kraj, Katastrální pracoviště Litoměřice pro Povodí Labe s. p.

- pozemek: část **p. p. č. 1379/1** o výměře cca 396 m<sup>2</sup>, druh pozemku: vodní plocha, způsob využití: koryto vodního toku přirozené nebo upravené, způsob ochrany: rozsáhlé chráněné území
- pozemek: část **p. p. č. 1379/2** o výměře cca 2573 m<sup>2</sup>, druh pozemku: vodní plocha, způsob využití: koryto vodního toku přirozené nebo upravené, způsob ochrany: rozsáhlé chráněné území

obec Žalhostice, **k. ú. Žalhostice**, zapsaných na LV č. 58 u Katastrálního úřadu pro Ústecký kraj, Katastrální pracoviště Litoměřice pro Povodí Labe s. p.

- pozemek: **p. p. č. 2645/4** o výměře 10 m<sup>2</sup>, druh pozemku: ostatní plocha, způsob využití: ostatní komunikace, způsob ochrany: rozsáhlé chráněné území
- pozemek: **p. p. č. 2649/2** o výměře 10 m<sup>2</sup>, druh pozemku: vodní plocha, způsob využití: zamokřená plocha, způsob ochrany: rozsáhlé chráněné území
- pozemek: **p. p. č. 2649/3** o výměře 10 m<sup>2</sup>, druh pozemku: vodní plocha, způsob využití: zamokřená plocha, způsob ochrany: rozsáhlé chráněné území
- pozemek: **p. p. č. 2649/7** o výměře 10 m<sup>2</sup>, druh pozemku: vodní plocha, způsob využití: zamokřená plocha, způsob ochrany: rozsáhlé chráněné území

obec Litoměřice, **k. ú. Litoměřice**, zapsaných na LV č. 495 u Katastrálního úřadu pro Ústecký kraj, Katastrální pracoviště Litoměřice pro Povodí Labe s. p.

- pozemek: část **p. p. č. 490/1** o výměře cca 650 m<sup>2</sup>, druh pozemku: vodní plocha, způsob využití: koryto vodního toku přirozené nebo upravené, způsob ochrany: rozsáhlé chráněné území

obec Křešice, **k. ú. Třeboutice**, zapsaný na LV č. 23 u Katastrálního úřadu pro Ústecký kraj, Katastrální pracoviště Litoměřice pro Povodí Labe s. p.

- pozemek: část **p. p. č. 1015/2** o výměře cca 1 m<sup>2</sup>, druh pozemku: ostatní plocha, způsob využití: neplodná půda
- pozemek: část **p. p. č. 1077** o výměře cca 69 m<sup>2</sup>, druh pozemku: vodní plocha, způsob využití: koryto vodního toku přirozené nebo upravené, způsob ochrany: rozsáhlé chráněné území
- pozemek: část **p. p. č. 1086** o výměře cca 4085 m<sup>2</sup>, druh pozemku: vodní plocha, způsob využití: koryto vodního toku přirozené nebo upravené, způsob ochrany: rozsáhlé chráněné území
- pozemek: část **p. p. č. 1087** o výměře cca 425 m<sup>2</sup>, druh pozemku: vodní plocha, způsob využití: koryto vodního toku přirozené nebo upravené, způsob ochrany: rozsáhlé chráněné území
- pozemek: část **p. p. č. 1088** o výměře cca 726 m<sup>2</sup>, druh pozemku: vodní plocha, způsob využití: koryto vodního toku přirozené nebo upravené, způsob ochrany: rozsáhlé chráněné území

obec Křešice, **k. ú. Křešice u Litoměřic**, zapsaných na LV č. 441 u Katastrálního úřadu pro Ústecký kraj, Katastrální pracoviště Litoměřice pro Povodí Labe s. p.

- pozemek: část **p. p. č. 875/1** o výměře cca 9 m<sup>2</sup>, druh pozemku: vodní plocha, způsob využití: koryto vodního toku přirozené nebo upravené, způsob ochrany: rozsáhlé chráněné území
- pozemek: část **p. p. č. 875/2** o výměře cca 609 m<sup>2</sup>, druh pozemku: vodní plocha, způsob využití: koryto vodního toku přirozené nebo upravené, způsob ochrany: rozsáhlé chráněné území

obec Křešice, **k. ú. Nučnice**, zapsaných na LV č. 54 u Katastrálního úřadu pro Ústecký kraj, Katastrální pracoviště Litoměřice pro Povodí Labe s. p.

**na dobu určitou**, s platností dnem podpisu obou smluvních stran a účinností od 1. 6. 2012, nejméně však na dobu udržitelnosti projektu z hlediska ROP, tedy na dobu 5 let od skutečného data ukončení projektu dle podmínek ROP pro stavbu a užívání stavby „Labská stezka č. 2 – etapa 2e“, **za cenu 55.274,-Kč/rok** tj. 4,59 Kč/m<sup>2</sup>/rok (12.046 m<sup>2</sup>) + DPH

## **B) ukládá**

Ing. Jindřichu Šimákovi, vedoucímu odboru majetkového, předložit smlouvu o nájmu nemovitostí, o jejímž uzavření bylo rozhodnuto v bodu A) tohoto usnesení, k podpisu Janě Vaňhové, hejtmance Ústeckého kraje.

**Termín: 31. 10. 2012**

51.

Usnesení č. 137/103R/2012

Nakládání s majetkem

Rada Ústeckého kraje po projednání

A) *rozhoduje*

**o uzavření Dohody o ukončení nájemního vztahu dle Smlouvy o nájmu č. O911110021 (číslo ÚK 11/SML0997) ze dne 12. 5. 2011 dle Přílohy č. 41 tohoto usnesení mezi Ústeckým krajem a Povodí Labe, státní podnik**, se sídlem: Hradec Králové, Víta Nejedlého 951, PSČ: 500 03, IČ: 708 90 005.

B) *ukládá*

Ing. Jindřichu Šimákovi, vedoucímu odboru majetkového, předložit Dohodu o ukončení nájemního vztahu dle Smlouvy o nájmu č. O911110021 ze dne 12. 5. 2011, o jejímž uzavření bylo rozhodnuto v bodu A) tohoto usnesení, k podpisu Janě Vaňhové, hejtmance Ústeckého kraje.

**Termín: 31. 10. 2012**

52.

Usnesení č. 138/103R/2012

Nakládání s majetkem

Rada Ústeckého kraje po projednání

A) *rozhoduje*

**o uzavření smlouvy o nájmu nemovitostí mezi Ústeckým krajem a Povodí Labe, státní podnik**, se sídlem: Hradec Králové, Víta Nejedlého 951, PSČ: 500 03, IČ: 708 90 005, a to:

- pozemek: část **p. č. 258/2** o výměře cca 3 m<sup>2</sup>, pozemek veden ve zjednodušené evidenci – původ parcely Pozemkový katastr (PK)
- pozemek: část **p. p. č. 875/3** o výměře 249 m<sup>2</sup>, druh pozemku: vodní plocha, způsob využití: koryto vodního toku přirozené nebo upravené,
- pozemek: část **p. p. č. 875/4** o výměře 227 m<sup>2</sup>, druh pozemku: ostatní plocha, způsob využití: jiná plocha,
- pozemek: část **p. p. č. 63/4** o výměře 42 m<sup>2</sup>, druh pozemku: ostatní plocha, způsob využití: neplodná půda,
- pozemek: část **p. p. č. 63/5** o výměře 121 m<sup>2</sup>, druh pozemku: ostatní plocha, způsob využití: neplodná půda,

obec Křešice, **k. ú. Nučnice**, zapsaných na LV č. 54 u Katastrálního úřadu pro Ústecký kraj, Katastrální pracoviště Litoměřice pro Povodí Labe s. p.

- pozemek: část **p. p. č. 434** o výměře 12 m<sup>2</sup>, druh pozemku: ostatní plocha, způsob využití: neplodná půda,

obec Chodouny, **k. ú. Lounky**, zapsaných na LV č. 258 u Katastrálního úřadu pro Ústecký kraj, Katastrální pracoviště Litoměřice pro Povodí Labe s. p.

- pozemek: část **p. p. č. 334/1** o výměře 97 m<sup>2</sup>, druh pozemku: vodní plocha, způsob využití: koryto vodního toku přirozené nebo upravené,
- pozemek: část **p. p. č. 339/2** o výměře 544 m<sup>2</sup>, druh pozemku: ostatní plocha, způsob využití: neplodná půda,

obec Vědomice, **k. ú. Vědomice**, zapsaných na LV č. 60 u Katastrálního úřadu pro Ústecký kraj, Katastrální pracoviště Litoměřice pro Povodí Labe s. p.



- pozemek: část **p. p. č. 616/7** o výměře 4897 m<sup>2</sup>, druh pozemku: ostatní plocha, způsob využití: neplodná půda,  
obec Dobříň, **k. ú. Dobříň**, zapsaných na LV č. 60 u Katastrálního úřadu pro Ústecký kraj, Katastrální pracoviště Litoměřice pro Povodí Labe s. p.
- pozemek: část **p. p. č. 394/2** o výměře 3617 m<sup>2</sup>, druh pozemku: ostatní plocha, způsob využití: neplodná půda,  
obec Záluží, **k. ú. Záluží u Roudnice nad Labem**, zapsaných na LV č. 66 u Katastrálního úřadu pro Ústecký kraj, Katastrální pracoviště Litoměřice pro Povodí Labe s. p.
- pozemek: část **p. p. č. 654/2** o výměře 2332 m<sup>2</sup>, druh pozemku: vodní plocha, způsob využití: koryto vodního toku přirozené nebo upravené,
- pozemek: část **p. p. č. 661** o výměře 15 m<sup>2</sup>, druh pozemku: ostatní plocha, způsob využití: neplodná půda,  
obec Račice, **k. ú. Račice u Štětí**, zapsaných na LV č. 267 u Katastrálního úřadu pro Ústecký kraj, Katastrální pracoviště Litoměřice pro Povodí Labe s. p.
- pozemek: část **p. p. č. 305/1** o výměře 3153 m<sup>2</sup>, druh pozemku: ostatní plocha, způsob využití: neplodná půda,
- pozemek: část **p. p. č. 305/2** o výměře 125 m<sup>2</sup>, druh pozemku: ostatní plocha, způsob využití: neplodná půda,
- pozemek: část **p. p. č. 306/2** o výměře 1640 m<sup>2</sup>, druh pozemku: ostatní plocha, způsob využití: neplodná půda,
- pozemek: část **p. p. č. 306/3** o výměře 1635 m<sup>2</sup>, druh pozemku: vodní plocha, způsob využití: vodní nádrž přírodní,
- pozemek: část **p. p. č. 306/4** o výměře 40 m<sup>2</sup>, druh pozemku: vodní plocha, způsob využití: vodní nádrž přírodní,
- pozemek: část **p. p. č. 306/5** o výměře 425 m<sup>2</sup>, druh pozemku: vodní plocha, způsob využití: vodní nádrž přírodní,
- pozemek: část **p. p. č. 307** o výměře 702 m<sup>2</sup>, druh pozemku: ostatní plocha, způsob využití: neplodná půda,
- pozemek: část **p. p. č. 1110/4** o výměře 31 m<sup>2</sup>, druh pozemku: ostatní plocha, způsob využití: ostatní komunikace,
- pozemek: část **p. p. č. 1156/5** o výměře 15 m<sup>2</sup>, druh pozemku: ostatní plocha, způsob využití: neplodná půda,
- pozemek: část **p. p. č. 1156/6** o výměře 958 m<sup>2</sup>, druh pozemku: vodní plocha, způsob využití: vodní nádrž přírodní,  
obec Štětí, **k. ú. Hněvice**, zapsaných na LV č. 41 u Katastrálního úřadu pro Ústecký kraj, Katastrální pracoviště Litoměřice pro Povodí Labe s. p.

**na dobu určitou**, s platností dnem podpisu obou smluvních stran a účinností od 1. 6. 2012, nejméně však na dobu udržitelnosti projektu z hlediska ROP, tedy na dobu 5 let od skutečného data ukončení projektu dle podmínek ROP pro stavbu a užívání stavby „Labská stezka č. 2 – 3. etapa“, **za cenu 110.334,-Kč/rok** tj. 5,28 Kč/m<sup>2</sup>/rok (20.880 m<sup>2</sup>) + DPH

#### **B) ukládá**

Ing. Jindřichu Šimákovi, vedoucímu odboru majetkového, předložit smlouvu o nájmu nemovitostí, o jejímž uzavření bylo rozhodnuto v bodu A) tohoto usnesení, k podpisu Janě Vaňhové, hejtmance Ústeckého kraje.

**Termín: 31. 10. 2012**

**53.**

**Usnesení č. 139/103R/2012**

**Nakládání s majetkem**

**A) rozhoduje**

**o uzavření smlouvy o nájmu nemovitostí** dle Přílohy č. 42 tohoto usnesení mezi Ústeckým krajem a **společností Rock Oil Praha, a. s.**, se sídlem: U Zahrádek 183, 103 00 Praha10 – Benice, IČ: 264 25 629, a to:

- pozemek: část **p. p. č. 1035/15** o výměře 7 m<sup>2</sup>, druh pozemku: ostatní plocha, způsob využití: jiná plocha,
- pozemek: část **p. p. č. 1035/16** o výměře 132 m<sup>2</sup>, druh pozemku: ostatní plocha, způsob využití: jiná plocha,

obec **Štětí, k. ú. Hněvice**, zapsaných na LV č. 207 u Katastrálního úřadu pro Ústecký kraj, Katastrální pracoviště Litoměřice pro spol. Rock Oil Praha a. s., **na dobu určitou**, od podpisu smlouvy do 5 let od finančního ukončení stavby (projektu), nejdéle však do 31. 12. 2019 pro účely realizace projektu s názvem „Labská stezka č. 2 – 3. etapa“, **za cenu 2085,-Kč/rok**, tj. 15,- Kč/m<sup>2</sup>/rok (139 m<sup>2</sup>)

**B) ukládá**

Ing. Jindřichu Šimákovi, vedoucímu odboru majetkového, předložit smlouvu o nájmu nemovitostí, o jejímž uzavření bylo rozhodnuto v bodu A) tohoto usnesení, k podpisu Janě Vaňhové, hejtmance Ústeckého kraje.

**Termín: 31. 10. 2012**

**54.**

**Usnesení č. 140/103R/2012**

**Nakládání s majetkem**

Rada Ústeckého kraje po projednání

**A) rozhoduje**

**o uzavření smlouvy o nájmu nemovitostí** mezi Ústeckým krajem a státní organizací **Správa železniční dopravní cesty, s. o.**, se sídlem: Praha 1, Nové Město, Dlážděná 1003/7, PSČ: 110 00, IČ: 709 94 234, a to:

- pozemek: část **p. p. č. 218/3** o výměře 59 m<sup>2</sup>, druh pozemku: ostatní plocha, způsob využití: sportoviště a rekreační plocha
- pozemek: část **p. p. č. 875/1** o výměře 431 m<sup>2</sup>, druh pozemku: ostatní plocha, způsob využití: dráha, způsob ochrany: památkově chráněné území
- pozemek: část **p. p. č. 875/2** o výměře 276 m<sup>2</sup>, druh pozemku: ostatní plocha, způsob využití: dráha, způsob ochrany: památkově chráněné území

obec **Moldava**, k. ú. Moldava, zapsaných na LV č. 145 u Katastrálního úřadu pro Ústecký kraj, Katastrální pracoviště Teplice pro státní organizaci Správu železniční dopravní cesty s. o., **na dobu určitou**, s účinností ode dne protokolárního předání pozemků, doba trvání nájmu končí uplynutím 5 let od ukončení fyzické realizace projektu „Krušnohorská magistrála“, nejdéle však do 31. 12. 2018, **za cenu 5,-Kč/m<sup>2</sup> tj. 7.660,-Kč/rok** (766 m<sup>2</sup>).

**B) ukládá**

Ing. Jindřichu Šimákovi, vedoucímu odboru majetkového, předložit smlouvu o nájmu nemovitostí, o jejímž uzavření bylo rozhodnuto v bodu A) tohoto usnesení, k podpisu Janě Vaňhové, hejtmance Ústeckého kraje.

**Termín: 31. 10. 2012**

**55.**

**Usnesení č. 141/103R/2012**

**Nakládání s majetkem**

Rada Ústeckého kraje po projednání

**A) *rozhoduje***

o uzavření **Dodatku č. 1 k nájemní smlouvě č. 249N11/38** mezi **Ústeckým krajem**, se sídlem: Ústí nad Labem, Velká Hradební 3118/48, PSČ: 400 02, IČ: 70892156 a **Pozemkovým fondem České republiky**, se sídlem: Praha 3, Husinecká 1024/11a, PSČ: 130 00, IČ: 45797072, kterým se **mění** ust. čl. IV. takto:

- 1) Tato smlouva se uzavírá na dobu určitou od 1. 2. 2011 do 31. 12. 2018.
- 2) Právní vztah založený touto smlouvou lze ukončit dohodou.
- 3) Pronajímatel může od této smlouvy odstoupit z důvodu opakovaných porušení ustanovení této smlouvy, a to ke dni doručení odstoupení.

**B) *ukládá***

Ing. Jindřichu Šimákovi, vedoucímu odboru majetkového, předložit Dodatek č. 1 k nájemní smlouvě č. 249/N11/38 o jehož uzavření bylo rozhodnuto v bodu A) tohoto usnesení, k podpisu Janě Vaňhové, hejtmance Ústeckého kraje.

**Termín: 31. 8. 2012**

**56.**

**Usnesení č. 142/103R/2012**

**Nakládání s majetkem**

Rada Ústeckého kraje po projednání

**A) *zrušuje***

**usnesení Rady Ústeckého kraje č. 130/83R/2012** ze dne 24. 8. 2011.

**B) *rozhoduje***

**o uzavření smlouvy o nájmu nemovitostí Přílohy č. 43** tohoto usnesení mezi Ústeckým krajem a [REDAKCE]  
[REDAKCE] a to:

- pozemek: část **p. p. č. 3537** o výměře 528 m<sup>2</sup>, druh pozemku: orná půda, způsob ochrany: menší chráněné území, zemědělský půdní fond  
obec Roudnice nad Labem, **k. ú. Roudnice nad Labem**, zapsané na LV č. 2382 u Katastrálního úřadu pro Ústecký kraj, Katastrální pracoviště Litoměřice, pro [REDAKCE]  
[REDAKCE] **na dobu určitou**, a to ode dne podpisu smlouvy na 5 let od finančního ukončení projektu, nejdéle však do 31. 12. 2019, pro účely realizace projektu s názvem „Nová komunikace u města Roudnice nad Labem“, **za cenu 5.280,-Kč/rok**, tj. 10,- Kč/m<sup>2</sup>/rok (528 m<sup>2</sup>)

**C) *ukládá***

Ing. Jindřichu Šimákovi, vedoucímu odboru majetkového, předložit smlouvu o výpůjčce nemovitostí, o jejímž uzavření bylo rozhodnuto v bodu B) tohoto usnesení, k podpisu Janě Vaňhové, hejtmance Ústeckého kraje.

**Termín: 31. 10. 2012**

**57.**

**Usnesení č. 143/103R/2012**

**Nakládání s majetkem**

**A) rozhoduje**

o uzavření smlouvy o nájmu nemovitostí dle Přílohy č. 44 tohoto usnesení mezi Ústeckým krajem a **Palivovým kombinátem Ústí**, státním podnikem, se sídlem: Ústí nad Labem, PSČ: 400 76, IČ: 00007536, a to:

- pozemek: **část p. p. č. 1070/1** o výměře 32485 m<sup>2</sup>, druh pozemku: ostatní plocha, způsob využití: dobývací prostor,
- pozemek: **část p. p. č. 1070/95** o výměře 843 m<sup>2</sup>, druh pozemku: vodní plocha, způsob využití: koryto vodního toku umělé,
- pozemek: **část p. p. č. 1070/96** o výměře 2453 m<sup>2</sup>, druh pozemku: ostatní plocha, způsob využití: ostatní komunikace,
- pozemek: **část p. p. č. 1070/97** o výměře 911 m<sup>2</sup>, druh pozemku: ostatní plocha, způsob využití: ostatní komunikace,
- pozemek: **část p. p. č. 1070/125** o výměře 235 m<sup>2</sup>, druh pozemku: ostatní plocha, způsob využití: jiná plocha,
- pozemek: **část p. p. č. 1070/126** o výměře 1740 m<sup>2</sup>, druh pozemku: ostatní plocha, způsob využití: jiná plocha,
- pozemek: **část p. p. č. 1070/127** o výměře 1047 m<sup>2</sup>, druh pozemku: ostatní plocha, způsob využití: dobývací prostor,
- pozemek: **část p. p. č. 1070/184** o výměře 724 m<sup>2</sup>, druh pozemku: ostatní plocha, způsob využití: dobývací prostor,
- pozemek: **část p. p. č. 1070/204** o výměře 89 m<sup>2</sup>, druh pozemku: ostatní plocha, způsob využití: ostatní komunikace,
- pozemek: **část p. p. č. 1070/205** o výměře 39 m<sup>2</sup>, druh pozemku: ostatní plocha, způsob využití: dobývací prostor,
- pozemek: **část p. p. č. 1817** o výměře 18 m<sup>2</sup>, druh pozemku: ostatní plocha, způsob využití: jiná plocha,
- pozemek: **část p. p. č. 1823** o výměře 415 m<sup>2</sup>, druh pozemku: ostatní plocha, způsob využití: jiná plocha,
- pozemek: **část p. p. č. 1915** o výměře 96 m<sup>2</sup>, druh pozemku: ostatní plocha, způsob využití: dobývací prostor,

v obci Ústí nad Labem, **k. ú. Tuchomyšl**, zapsaných na LV č. 6 u Katastrálního úřadu pro Ústecký kraj Katastrálního pracoviště Ústí nad Labem pro Palivový kombinát, s. p.,

- pozemek: **část p. p. č. 1488/1** o výměře 2813 m<sup>2</sup>, druh pozemku: ostatní plocha, způsob využití: dobývací prostor,
- pozemek: **část p. p. č. 1488/2** o výměře 991 m<sup>2</sup>, druh pozemku: ostatní plocha, způsob využití: jiná plocha,

v obci Trmice, **k. ú. Trmice**, zapsaných na LV č. 117 u Katastrálního úřadu pro Ústecký kraj Katastrálního pracoviště Ústí nad Labem pro Palivový kombinát, s. p.,

- pozemek: **část p. p. č. 530/6** o výměře 1872 m<sup>2</sup>, druh pozemku: ostatní plocha, způsob využití: dobývací prostor,
- pozemek: **část p. p. č. 530/7** o výměře 1780 m<sup>2</sup>, druh pozemku: ostatní plocha, způsob využití: ostatní komunikace,
- pozemek: **část p. p. č. 530/8** o výměře 2341 m<sup>2</sup>, druh pozemku: vodní plocha, způsob využití: koryto vodního toku umělé,
- pozemek: **část p. p. č. 585/1** o výměře 46 m<sup>2</sup>, druh pozemku: ostatní plocha, způsob využití: jiná plocha,
- pozemek: **část p. p. č. 585/4** o výměře 67 m<sup>2</sup>, druh pozemku: ostatní plocha, způsob využití: jiná plocha,

- pozemek: **část p. p. č. 585/6** o výměře 83 m<sup>2</sup>, druh pozemku: ostatní plocha, způsob využití: ostatní komunikace,
  - pozemek: **část p. p. č. 590/1** o výměře 58 m<sup>2</sup>, druh pozemku: ostatní plocha, způsob využití: dobývací prostor,
  - pozemek: **část p. p. č. 590/2** o výměře 15 m<sup>2</sup>, druh pozemku: ostatní plocha, způsob využití: dobývací prostor,
  - pozemek: **p. č. 590/3** o výměře 121 m<sup>2</sup>, druh pozemku: ostatní plocha, způsob využití: ostatní komunikace,
  - pozemek: **část p. p. č. 590/4** o výměře 98 m<sup>2</sup>, druh pozemku: vodní plocha, způsob využití: koryto vodního toku umělé,
  - pozemek: **část p. p. č. 620/1** o výměře 110 m<sup>2</sup>, druh pozemku: ostatní plocha, způsob využití: dobývací prostor,
  - pozemek: **část p. p. č. 620/4** o výměře 4325 m<sup>2</sup>, druh pozemku: ostatní plocha, způsob využití: dobývací prostor,
  - pozemek: **část p. č. 620/14** o výměře 3461 m<sup>2</sup>, druh pozemku: ostatní plocha, způsob využití: ostatní komunikace,
  - pozemek: **část p. p. č. 620/15** o výměře 3462 m<sup>2</sup>, druh pozemku: vodní plocha, způsob využití: koryto vodního toku umělé,
- v obci Chabařovice, **k. ú. Vyklice**, zapsaných na LV č. 51 u Katastrálního úřadu pro Ústecký kraj Katastrálního pracoviště Ústí nad Labem pro Palivový kombinát, s. p.,
- pozemek: **část p. p. č. 72/26** o výměře 526 m<sup>2</sup>, druh pozemku: ostatní plocha, způsob využití: jiná plocha,
  - pozemek: **část p. p. č. 76/1** o výměře 526 m<sup>2</sup>, druh pozemku: ostatní plocha, způsob využití: jiná plocha,
  - pozemek: **část p. p. č. 79/1** o výměře 2408 m<sup>2</sup>, druh pozemku: ostatní plocha, způsob využití: jiná plocha,
  - pozemek: **část p. p. č. 111/1** o výměře 721 m<sup>2</sup>, druh pozemku: ostatní plocha, způsob využití: jiná plocha,
  - pozemek: **část p. p. č. 151/2** o výměře 1717 m<sup>2</sup>, druh pozemku: ostatní plocha, způsob využití: jiná plocha,
  - pozemek: **část p. p. č. 204/1** o výměře 2939 m<sup>2</sup>, druh pozemku: ostatní plocha, způsob využití: jiná plocha,
  - pozemek: **část p. p. č. 860/2** o výměře 158 m<sup>2</sup>, druh pozemku: ostatní plocha, způsob využití: dobývací prostor,
- v obci Chabařovice, **k. ú. Roudníky**, zapsaných na LV č. 59 u Katastrálního úřadu pro Ústecký kraj Katastrálního pracoviště Ústí nad Labem pro Palivový kombinát, s. p., **na dobu určitou, a to ode dne předání staveniště dodavateli stavby**, „Pátevní komunikace rekreační oblasti Milada, Roudníky - Trmice“, **do 31. 12. 2020 za cenu 1.652.791,-Kč/rok (71 733 m<sup>2</sup>)**

#### **B) ukládá**

Ing. Jindřichu Šimákovi, vedoucímu odboru majetkového, předložit smlouvu o nájmu nemovitostí, o jejímž uzavření bylo rozhodnuto v bodu A) tohoto usnesení, k podpisu Janě Vaňhové, hejtmance Ústeckého kraje.

**Termín: 30. 6. 2012**

**58.**

**Usnesení č. 144/103R/2012**

**Nakládání s majetkem**

Rada Ústeckého kraje po projednání

**rozhoduje**

**o záměru výpůjčky nemovitostí (pozemků) mezi Ústeckým krajem a obcí Veliká Ves, se sídlem Podlesice 53, Podbořany, PSČ 441 01, IČ: 00673170, a to:**

- pozemek: **část p.p.č. 150/1** o výměře max. 57 m<sup>2</sup>, druh pozemku: ostatní plocha, způsob využití: silnice,
- pozemek: **část p.p.č. 356/1** o výměře max. 125 m<sup>2</sup>, druh pozemku: ostatní plocha, způsob využití: silnice,

obec Veliká Ves, **k.ú. Veliká Ves**, zapsané na LV č. 342 u Katastrálního úřadu pro Ústecký kraj, Katastrální pracoviště Chomutov pro Ústecký kraj, **na dobu neurčitou.**

**59.**

**Usnesení č. 145/103R/2012**

**Nakládání s majetkem**

Rada Ústeckého kraje po projednání

**A) rozhoduje**

**o uzavření smlouvy o výpůjčce nemovitosti (pozemku) mezi Ústeckým krajem a obcí Nezabylice, se sídlem Nezabylice 64, PSČ 430 01, IČ: 00673170 a Ústeckým krajem, a to:**

- pozemek: **část p.p.č. 1071/3** o výměře max. 703 m<sup>2</sup>, druh pozemku: ostatní plocha, způsob využití: silnice,

obec Nezabylice, **k.ú. Nezabylice**, zapsané na LV č. 132 u Katastrálního úřadu pro Ústecký kraj, Katastrální pracoviště Chomutov pro Ústecký kraj, **na dobu neurčitou, a to od 1. 7. 2012.**

**B) ukládá**

Ing. Jindřichu Šimákovi, vedoucímu odboru majetkového, předložit smlouvu o výpůjčce nemovitosti, o jejímž uzavření bylo rozhodnuto v bodu A) tohoto usnesení, k podpisu Janě Vaňhové, hejtmance Ústeckého kraje.

**Termín: 30. 6. 2012**

**60.**

**Usnesení č. 146/103R/2012**

**Nakládání s majetkem**

Rada Ústeckého kraje po projednání

**A) zrušuje**

usnesení Rady Ústeckého kraje č. 126/98R/2012 ze dne 29. 2. 2012.

**B) rozhoduje**

**o uzavření smlouvy o výpůjčce nemovitosti dle Přílohy č. 45 tohoto usnesení mezi Ústeckým krajem a [REDAKCE]**

**a to:**

- pozemek: **p. p. č. 372/5** o výměře cca 15 m<sup>2</sup>, druh pozemku: ostatní plocha, způsob využití: neplodná půda, způsob ochrany: rozsáhlé chráněné území

obec Františkov nad Ploučnicí, **k. ú. Oldřichov nad Ploučnicí**, zapsané na LV č. 221 u Katastrálního úřadu pro Ústecký kraj, Katastrální pracoviště Děčín pro [REDAKCE]

**[REDAKCE] na dobu určitou, a to ode dne podpisu smlouvy na 5 let od finančního ukončení projektu, pro účely realizace projektu s názvem „Cyklotezka Ploučnice“.**

**C) ukládá**

Ing. Jindřichu Šimákovi, vedoucímu odboru majetkového, předložit smlouvu o výpůjčce nemovitosti, o jejímž uzavření bylo rozhodnuto v bodu B) tohoto usnesení, k podpisu Janě Vaňhové, hejtmance Ústeckého kraje.

**Termín: 31. 10. 2012**

**61.**

**Usnesení č. 147/103R/2012**

**Nakládání s majetkem**

Rada Ústeckého kraje po projednání

**A) *rozhoduje***

**o uzavření smlouvy o výpůjčce nemovitosti mezi Ústeckým krajem a** [REDAKCE]

[REDAKCE], a to:

- pozemek: část **p. p. č. 243/ 6** o výměře cca 321 m<sup>2</sup>, druh pozemku: trvalý travní porost, způsob ochrany: zemědělský půdní fond obec Račice, **k. ú. Račice u Štětí**, zapsané na LV č. 602 u Katastrálního úřadu pro Ústecký kraj, Katastrální pracoviště Litoměřice pro [REDAKCE] **na dobu určitou**, a to ode dne podpisu smlouvy na 5 let od finančního ukončení projektu, pro účely realizace projektu s názvem „Labská stezka č. 2 – 3. etapa“.

**B) *ukládá***

Ing. Jindřichu Šimákovi, vedoucímu odboru majetkového, předložit smlouvu o výpůjčce nemovitosti, o jejímž uzavření bylo rozhodnuto v bodu A) tohoto usnesení, k podpisu Janě Vaňhové, hejtmance Ústeckého kraje.

**Termín: 31. 10. 2012**

**62.**

**Usnesení č. 148/103R/2012**

**Nakládání s majetkem**

Rada Ústeckého kraje po projednání

**A) *rozhoduje***

**o uzavření smlouvy o výpůjčce nemovitosti mezi Ústeckým krajem a** [REDAKCE]

[REDAKCE] a to:

- pozemek: část **p. p. č. 243/7** o výměře cca 246 m<sup>2</sup>, druh pozemku: trvalý travní porost, způsob ochrany: zemědělský půdní fond obec Račice, **k. ú. Račice u Štětí**, zapsané na LV č. 601 u Katastrálního úřadu pro Ústecký kraj, Katastrální pracoviště Litoměřice pro [REDAKCE] **na dobu určitou**, a to ode dne podpisu smlouvy na 5 let od finančního ukončení projektu, pro účely realizace projektu s názvem „Labská stezka č. 2 – 3. etapa“.

**B) *ukládá***

Ing. Jindřichu Šimákovi, vedoucímu odboru majetkového, předložit smlouvu o výpůjčce nemovitosti, o jejímž uzavření bylo rozhodnuto v bodu A) tohoto usnesení, k podpisu Janě Vaňhové, hejtmance Ústeckého kraje.

**Termín: 31. 10. 2012**

63.

Usnesení č. 149/103R/2012

Nakládání s majetkem

Rada Ústeckého kraje po projednání

A) *rozhoduje*

**o uzavření smlouvy o výpůjčce nemovitosti mezi Ústeckým krajem a [REDAKCE]**

a to:

- pozemek: část **p. p. č. 243/8** o výměře cca 67 m<sup>2</sup>, druh pozemku: trvalý travní porost, způsob ochrany: zemědělský půdní fond  
obec Račice, **k. ú. Račice u Štětí**, zapsané na LV č. 606 u Katastrálního úřadu pro Ústecký kraj, Katastrální pracoviště Litoměřice pro [REDAKCE] **na dobu určitou**, a to ode dne podpisu smlouvy na 5 let od finančního ukončení projektu, pro účely realizace projektu s názvem „Labská stezka č. 2 – 3. etapa“.

B) *ukládá*

Ing. Jindřichu Šimákovi, vedoucímu odboru majetkového, předložit smlouvu o výpůjčce nemovitosti, o jejímž uzavření bylo rozhodnuto v bodu A) tohoto usnesení, k podpisu Janě Vaňhové, hejtmance Ústeckého kraje.

**Termín: 31. 10. 2012**

64.

Usnesení č. 150/103R/2012

Nakládání s majetkem

Rada Ústeckého kraje po projednání

A) *rozhoduje*

**o uzavření smlouvy o výpůjčce nemovitosti mezi Ústeckým krajem a [REDAKCE]**

a to:

- pozemek: část **p. č. 400** o výměře cca 16 m<sup>2</sup>  
Pozemek ve zjednodušené evidenci – parcela původ Pozemkový katastr (PK)  
obec Záluží, **k. ú. Záluží u Roudnice nad Labem**, zapsané na LV č. 526 u Katastrálního úřadu pro Ústecký kraj, Katastrální pracoviště Litoměřice pro [REDAKCE], **na dobu určitou**, a to ode dne podpisu smlouvy na 5 let od finančního ukončení projektu, pro účely realizace projektu s názvem „Labská stezka č. 2 – 3. etapa“.

B) *ukládá*

Ing. Jindřichu Šimákovi, vedoucímu odboru majetkového, předložit smlouvu o výpůjčce nemovitosti, o jejímž uzavření bylo rozhodnuto v bodu A) tohoto usnesení, k podpisu Janě Vaňhové, hejtmance Ústeckého kraje.

**Termín: 31. 10. 2012**

65.

Usnesení č. 151/103R/2012

Nakládání s majetkem

Rada Ústeckého kraje po projednání

A) *rozhoduje*



**o uzavření smlouvy o výpůjčce nemovitostí dle Přílohy č. 46 tohoto usnesení mezi Ústeckým krajem a [REDAKCE], a to:**

- pozemek: část **p. p. č. 386** o výměře cca 245 m<sup>2</sup>,
- pozemek: část **p. p. č. 443/2** o výměře cca 80 m<sup>2</sup>,

obec Polepy, **k. ú. Okna u Polep**, zapsaných na LV č. 160 u Katastrálního úřadu pro Ústecký kraj, Katastrální pracoviště Litoměřice pro [REDAKCE], **na dobu určitou**, a to ode dne podpisu smlouvy na 5 let od finančního ukončení projektu, pro účely realizace projektu s názvem „Labská stezka č. 2 – 3. etapa“.

**B) ukládá**

Ing. Jindřichu Šimákovi, vedoucímu odboru majetkového, předložit smlouvu o výpůjčce nemovitostí, o jejímž uzavření bylo rozhodnuto v bodu A) tohoto usnesení, k podpisu Janě Vaňhové, hejtmance Ústeckého kraje.

**Termín: 31. 10. 2012**

**66.**

**Usnesení č. 152/103R/2012**

**Nakládání s majetkem**

Rada Ústeckého kraje po projednání

**A) rozhoduje**

**o uzavření smlouvy o výpůjčce nemovitostí dle Přílohy č. 47 tohoto usnesení mezi Ústeckým krajem a [REDAKCE] a to:**

- pozemek: část **p. p. č. 386** o výměře cca 245 m<sup>2</sup>,
- pozemek: část **p. p. č. 443/2** o výměře cca 80 m<sup>2</sup>,

obec Polepy, **k. ú. Okna u Polep**, zapsaných na LV č. 160 u Katastrálního úřadu pro Ústecký kraj, Katastrální pracoviště Litoměřice pro [REDAKCE] **na dobu určitou**, a to ode dne podpisu smlouvy na 5 let od finančního ukončení projektu, pro účely realizace projektu s názvem „Labská stezka č. 2 – 3. etapa“.

**B) ukládá**

Ing. Jindřichu Šimákovi, vedoucímu odboru majetkového, předložit smlouvu o výpůjčce nemovitostí, o jejímž uzavření bylo rozhodnuto v bodu A) tohoto usnesení, k podpisu Janě Vaňhové, hejtmance Ústeckého kraje.

**Termín: 31. 10. 2012**

**67.**

**Usnesení č. 153/103R/2012**

**Nakládání s majetkem**

Rada Ústeckého kraje po projednání

**A) rozhoduje**

**o uzavření smlouvy o výpůjčce nemovitostí dle Přílohy č. 48 tohoto usnesení mezi Ústeckým krajem a [REDAKCE] a to:**

- pozemek: část **p. p. č. 344/7** o výměře cca 32 m<sup>2</sup>, druh pozemku: trvalý travní porost, způsob ochrany: zemědělský půdní fond

obec Záluží, **k. ú. Záluží u Roudnice nad Labem**, zapsané na LV č. 533 u Katastrálního úřadu pro Ústecký kraj, Katastrální pracoviště Litoměřice pro [REDAKCE] **na dobu určitou**, a to ode dne podpisu smlouvy na 5 let od finančního ukončení projektu, pro účely realizace projektu s názvem „Labská stezka č. 2 – 3. etapa“.

**B) ukládá**

Ing. Jindřichu Šimákovi, vedoucímu odboru majetkového, předložit smlouvu o výpůjčce nemovitosti, o jejímž uzavření bylo rozhodnuto v bodu A) tohoto usnesení, k podpisu Janě Vaňhové, hejtmance Ústeckého kraje.

**Termín: 31. 10. 2012**

**68.**

**Usnesení č. 154/103R/2012**

**Nakládání s majetkem**

Rada Ústeckého kraje po projednání

Do schůze Rady

**A) rozhoduje**

**o uzavření smlouvy o výpůjčce** nemovitostí mezi Ústeckým krajem a **obcí Polepy**, se sídlem Polepy 112, 411 47 Polepy, IČ: 000264202, a to:

- pozemek: část **p. p. č. 308** o výměře cca 60 m<sup>2</sup>, druh pozemku: trvalý travní porost, způsob ochrany: zemědělský půdní fond,
- pozemek: část **p. p. č. 488** o výměře cca 252 m<sup>2</sup>, druh pozemku: ostatní plocha, způsob využití: ostatní komunikace,
- pozemek: část **p. p. č. 489** o výměře cca 58 m<sup>2</sup>, druh pozemku: trvalý travní porost, způsob ochrany: zemědělský půdní fond,
- pozemek: část **p. p. č. 847** o výměře cca 68 m<sup>2</sup>, druh pozemku: ostatní plocha, způsob využití: ostatní komunikace
- pozemek: část **p. p. č. 481 PK** o výměře cca 199 m<sup>2</sup>, druh pozemku: ostatní plocha, způsob využití: ostatní komunikace

obec Polepy, **k. ú. Okna u Polep**, zapsaných na LV č. 1 u Katastrálního úřadu pro Ústecký kraj, Katastrální pracoviště Litoměřice pro obec Polepy **na dobu určitou**, a to ode dne podpisu smlouvy na 5 let od finančního ukončení projektu, pro účely realizace projektu s názvem „Labská stezka č. 2 – 3. etapa“ (637 m<sup>2</sup>).

**B) ukládá**

Ing. Jindřichu Šimákovi, vedoucímu odboru majetkového, předložit smlouvu o výpůjčce nemovitostí, o jejímž uzavření bylo rozhodnuto v bodu A) tohoto usnesení, k podpisu Janě Vaňhové, hejtmance Ústeckého kraje.

**Termín: 31. 10. 2012**

**69.**

**Usnesení č. 155/103R/2012**

**Nakládání s majetkem**

Rada Ústeckého kraje po projednání

**A) rozhoduje**

o uzavření Dodatku č. 1 ke smlouvě o výpůjčce č. 11/SML0671 ze dne 30. 3. 2011 mezi Ústeckým krajem a **obcí Račice**, se sídlem Račice 117, 411 08 Štětí, IČ: 00525413, kterým se původní smlouva mění s účinností dnem jejího podpisu oběma smluvními stranami takto:

v čl. I. Předmět a účel výpůjčky specifikovaný:

v odst. 2

Pozemky: část

p.p.č. 147/2 o výměře cca 674 m<sup>2</sup>,  
p.p.č. 243/1 o výměře cca 248 m<sup>2</sup>,  
p.p.č. 243/9 o výměře cca 6 m<sup>2</sup>,  
p.p.č. 651/1 o výměře cca 3484 m<sup>2</sup>,

se text **vyjímá a nahrazuje**

v odst. 2

Pozemky: část

p.p.č. 147/2 o výměře cca 676 m<sup>2</sup> – trvalý zábor a 11 m<sup>2</sup> – dočasný zábor  
p.p.č. 243/1 o výměře cca 623 m<sup>2</sup> – trvalý zábor a 1774 m<sup>2</sup> – dočasný zábor,  
p.p.č. 243/9 o výměře cca 22 m<sup>2</sup> – trvalý zábor a 294 m<sup>2</sup> – dočasný zábor,  
p.p.č. 651/1 o výměře cca 3692 m<sup>2</sup> – trvalý zábor a 15 m<sup>2</sup> – dočasný zábor,

**B) ukládá**

Ing. Jindřichu Šimákovi, vedoucímu odboru majetkového, předložit Dodatek č. 1 ke smlouvě o výpůjčce nemovitostí č. 11/SMLO671 ze dne 30. 3. 2011, o jehož uzavření bylo rozhodnuto v bodu A) tohoto usnesení, k podpisu Janě Vaňhové, hejtmance Ústeckého kraje.

**Termín: 31. 10. 2012**

**70.**

**Usnesení č. 156/103R/2012**

**Nakládání s majetkem**

Rada Ústeckého kraje po jednání

**A) rozhoduje**

**o uzavření smlouvy o výpůjčce nemovitostí dle Přílohy č. 49 tohoto usnesení mezi Ústeckým krajem a [redacted] a to:**

- pozemek: část **p. p. č. 3576** o výměře cca 1864 m<sup>2</sup>, druh pozemku: orná půda, způsob ochrany: menší chráněné území, zemědělský půdní fond  
obec Roudnice nad Labem, **k. ú. Roudnice nad Labem**, zapsaných na LV č. 8159 pro [redacted]
- pozemek: část **p. p. č. 3780/8** o výměře cca 2154 m<sup>2</sup>, druh pozemku: orná půda, způsob ochrany: menší chráněné území, zemědělský půdní fond  
obec Roudnice nad Labem, **k. ú. Roudnice nad Labem**, zapsaných na LV č. 8111, pro [redacted]
- pozemek: část **p. p. č. 4309/15** o výměře cca 41 m<sup>2</sup>, druh pozemku: vodní plocha, způsob využití: koryto vodní toku přirozené nebo upravené, způsob ochrany: menší chráněné území, zemědělský půdní fond  
obec Roudnice nad Labem, **k. ú. Roudnice nad Labem**, zapsaných na LV č. 8158, pro [redacted]

vše u Katastrálního úřadu pro Ústecký kraj, Katastrální pracoviště Litoměřice, **na dobu určitou**, a to ode dne podpisu smlouvy na 5 let od finančního ukončení projektu, pro účely realizace projektu s názvem „Nová komunikace u města Roudnice nad Labem“.

**B) ukládá**

Ing. Jindřichu Šimákovi, vedoucímu odboru majetkového, předložit smlouvu o výpůjčce nemovitostí, o jejímž uzavření bylo rozhodnuto v bodu A) tohoto usnesení, k podpisu Janě Vaňhové, hejtmance Ústeckého kraje.

**Termín: 31. 10. 2012**

**71.**

**Usnesení č. 157/103R/2012**

**Nakládání s majetkem**

Rada Ústeckého kraje po projednání

**A) *rozhoduje***

**o uzavření smlouvy o výpůjčce nemovitosti (pozemku) mezi Advanced World Transport, a. s., se sídlem Hornopolská 3314/38, Ostrava, PSČ 702 62, IČ: 47675977 a Ústeckým krajem, a to:**

- pozemek: **část p. p. č. 1493/15** o výměře 4274 m<sup>2</sup>, druh pozemku: ostatní plocha, způsob využití: dráha,

obec Trmice, **k. ú. Trmice**, zapsaný na LV č. 1076 u Katastrálního úřadu pro Ústecký kraj, Katastrální pracoviště Ústí nad Labem pro Advanced World Transport a. s., **na dobu určitou, a to ode dne podpisu smlouvy na 5 let od finančního ukončení projektu „Páteří komunikace rekreační oblasti Milada, Roudníky – Trmice“.**

**B) *ukládá***

Ing. Jindřichu Šimákovi, vedoucímu odboru majetkového, předložit smlouvu o výpůjčce nemovitosti, o jejímž uzavření bylo rozhodnuto v bodu A) tohoto usnesení, k podpisu Janě Vaňhové, hejtmance Ústeckého kraje.

**Termín: 31. 8. 2012**

**72.**

**Usnesení č. 158/103R/2012**

**Nakládání s majetkem**

Rada Ústeckého kraje po projednání

**A) *rozhoduje***

**o uzavření smlouvy o výpůjčce nemovitostí (pozemků) mezi Teplárnou Trmice, a. s., se sídlem Edisonova 453, Trmice, PSČ 400 04, IČ: 28707052 a Ústeckým krajem, a to:**

- pozemek: **část p. p. č. 1070/85** o výměře 134 m<sup>2</sup>, druh pozemku: ostatní plocha, způsob využití: manipulační plocha,

obec Ústí nad Labem, **k. ú. Tuchomyšl**, zapsaný na LV č. 116 u Katastrálního úřadu pro Ústecký kraj, Katastrální pracoviště Ústí nad Labem pro Teplárnu Trmice, a. s.,

- pozemek: **část p. p. č. 599/3** o výměře 61 m<sup>2</sup>, druh pozemku: ostatní plocha, způsob využití: ostatní komunikace,
- pozemek: **část p. p. č. 1529/1** o výměře 105 m<sup>2</sup>, druh pozemku: ostatní plocha, způsob využití: ostatní komunikace,
- pozemek: **část p. p. č. 1529/7** o výměře 23 m<sup>2</sup>, druh pozemku: ostatní plocha, způsob využití: manipulační plocha,

obec Trmice, **k. ú. Trmice**, zapsaných na LV č. 774 u Katastrálního úřadu pro Ústecký kraj, Katastrální pracoviště Ústí nad Labem pro Teplárnu Trmice, a. s.,

**na dobu určitou, a to ode dne podpisu smlouvy na 5 let od finančního ukončení projektu „Páteří komunikace rekreační oblasti Milada, Roudníky – Trmice“.**

**B) *ukládá***

Ing. Jindřichu Šimákovi, vedoucímu odboru majetkového, předložit smlouvu o výpůjčce nemovitostí, o jejímž uzavření bylo rozhodnuto v bodu A) tohoto usnesení, k podpisu Janě Vaňhové, hejtmance Ústeckého kraje.

**Termín: 31. 8. 2012**

**73.**

**Usnesení č. 159/103R/2012**

**Nakládání s majetkem**

Rada Ústeckého kraje po projednání

**A) rozhoduje**

o uzavření Dodatku č. 1 ke smlouvě o výpůjčce č. 12/SML1279 mezi Ústeckým krajem a **městem Trmice**, se sídlem Fügnerova 448/29, Trmice, PSČ 400 04, IČ: 00674010, kterým se původní smlouva mění s účinností dnem jejího podpisu oběma smluvními stranami takto:

**v odst. 1:**

- pozemek p. č. 599/1 o výměře 13664 m<sup>2</sup>, druh pozemku: ostatní plocha, způsob využití: ostatní komunikace,
- pozemek p. č. 1496 o výměře 969 m<sup>2</sup>, druh pozemku: ostatní plocha, způsob využití: ostatní komunikace,
- pozemek p. č. 1497 o výměře 2394 m<sup>2</sup>, druh pozemku: ostatní plocha, způsob využití: neplodná půda,

a

**v odst. 2**

**Pozemky:**

- část pozemku p. č. 599/1 o výměře cca 686 m<sup>2</sup>,
- část pozemku p. č. 1496 o výměře cca 704 m<sup>2</sup>,
- část pozemku p. č. 1497 o výměře cca 698 m<sup>2</sup>,

budou dotčeny trvalým zábořem (dle zákresů, které tvoří Přílohu č. 1 - 2 této smlouvy) v k. ú. Trmice a budou využity pro realizaci projektu „Pátevní komunikace rekreační oblasti Milada, Roudníky - Trmice“ (dále „předmět výpůjčky“).

se text **vyjímá a nahrazuje:**

**v odst. 1:**

- pozemek p. č. 599/1 o výměře 13664 m<sup>2</sup>, druh pozemku: ostatní plocha, způsob využití: ostatní komunikace,
- pozemek p. č. 1496 o výměře 969 m<sup>2</sup>, druh pozemku: ostatní plocha, způsob využití: ostatní komunikace,
- pozemek p. č. 1497 o výměře 2394 m<sup>2</sup>, druh pozemku: ostatní plocha, způsob využití: neplodná půda,
- pozemek p. č. 1697/1 o výměře 3638 m<sup>2</sup>, druh pozemku: ostatní plocha, způsob využití: manipulační plocha,

**v odst. 2**

**Pozemky:**

- část pozemku p. č. 599/1 o výměře cca 764 m<sup>2</sup> bude dotčena trvalým zábořem,
- část pozemku p. č. 1496 o výměře cca 695 m<sup>2</sup> bude dotčena trvalým zábořem,
- část pozemku p. č. 1497 o výměře cca 820 m<sup>2</sup> bude dotčena trvalým zábořem,
- část pozemku p. č. 1697/1 o výměře cca 16 m<sup>2</sup> bude dotčena trvalým zábořem a část o výměře cca 41 m<sup>2</sup> bude dotčen dočasným zábořem

(dle zákresů, které tvoří Přílohu č. 1-2 této smlouvy) v k. ú. Trmice a budou využity pro realizaci projektu „Pátevní komunikace rekreační oblasti Milada, Roudníky - Trmice“ (dále „předmět výpůjčky“).

**B) ukládá**

Ing. Jindřichu Šimákovi, vedoucímu odboru majetkového, předložit Dodatek č. 1 ke smlouvě o výpůjčce nemovitostí č. 12/SML1279, o jehož uzavření bylo rozhodnuto v bodu A) tohoto usnesení, k podpisu Janě Vaňhové, hejtmance Ústeckého kraje.

**Termín: 31. 8. 2012**

**74.**

**Usnesení č. 160/103R/2012**

**Nakládání s majetkem**

Rada Ústeckého kraje po projednání

**s o u h l a s í**

**s fyzickou likvidací a následným vyřazením movitého majetku, a to:**

<u>název</u>	<u>inv. č.</u>	<u>rok poř.</u>	<u>rok výr.</u>	<u>PC (Kč)</u>	<u>ZC (Kč)</u>
Nákladní automobil Liaz	1000445325	1998	1998	363.526,--	0,--
SA8-L 110 DCA 08-45 najeto 264 000 km					
Nákladní automobil Š 706	3064450746	1981	1981	353.337,60	0,--
MTSP LTA 10-32 najeto 400 000 km					
Nákladní automobil Š 706	6000445027	1976	1976	257.540,--	0,--
MTSP UL 98-60 najeto 334 386 km					
Nákladní automobil Š Liaz SA8	6000445044	1985	1985	395.900,--	0,--
L 110 3U0 5046 najeto 266 114 km					
Nákladní automobil Tatra 148	4004450092	1987	1973	248.021,60	0,--
LNA 18-65 najeto 334 386 km					

z účetní evidence a hospodaření příspěvkové organizace **Správa a údržba silnic Ústeckého kraje, příspěvková organizace**, se sídlem Ruská 260, 417 03 Dubí, IČ: 00080837

**75.**

**Usnesení č. 161/103R/2012**

**Nakládání s majetkem**

Rada Ústeckého kraje po projednání

**s o u h l a s í**

**s fyzickou likvidací a následným vyřazením movitého majetku, a to:**

<u>název</u>	<u>inv. č.</u>	<u>rok poř.</u>	<u>rok výr.</u>	<u>PC (Kč)</u>	<u>ZC (Kč)</u>
PC sestava bez tiskárny	2457	2004	-	39.351,07	0,--
Počítač PC-sestava+monitor	2497	2006	-	39.326,70	0,--
Počítač	10006	1999	-	38.918,--	0,--
Compaq EVO310V	2335	2002	-	24.278,--	0,--
Videorekordér SONY	6000616002	1997	-	20.770,--	0,--
Bourací kladivo	3045331083	1993	-	87.844,--	0,--
Sněhová radlice SRDS 3500	3045331016	1993	-	34.000,--	0,--
Sněhová radlice SRDS 3500	3045330980	1993	-	32.100,--	0,--
Sněhová radlice SRDS 3500	3045330983	1993	-	32.100,--	0,--
Myčka směrových kůlů	1000533004	1985	-	77.000,--	0,--

Mycí zařízení EHRKLE K 640	1000414182	2000	-	40.554,10	0,--
Skrápěcí nástavba posypového materiálu	10002394	1999	-	28.675,28	0,--
Podsvodidlová sekačka	3045331234	2001	-	716.249,80	0,--

z účetní evidence a hospodaření příspěvkové organizace **Správa a údržba silnic Ústeckého kraje, příspěvková organizace**, se sídlem Ruská 260, 417 03 Dubí, IČ: 00080837

76.

Usnesení č. 162/103R/2012

Nakládání s majetkem

Rada Ústeckého kraje po projednání

*s o u h l a s í*

s fyzickou likvidací a následným vyřazením movitého majetku, a to:

název	inv. č.	rok poř.	rok výr.	PC (Kč)	ZC (Kč)
Počítačová sestava CELERON	3002121	1989	1989	29.990,--	0,--

z účetní evidence a hospodaření příspěvkové organizace **Střední škola technická a automobilní Chomutov, příspěvková organizace**, se sídlem Pražská 702, 430 01 Chomutov, IČ: 18383696.

77.

Usnesení č. 163/103R/2012

Nakládání s majetkem

Rada Ústeckého kraje po projednání

*s o u h l a s í*

s fyzickou likvidací a následným vyřazením movitého majetku, a to:

název	inv. č.	rok poř.	rok výr.	PC (Kč)	ZC (Kč)
Kopírovací stroj RICOH FT2012	01789	1999	-	24.278,--	0,--
PC Triline Profi	08702	2002	-	21.148,70	0,--
PC Triline Profi	09216	2004	-	22.134,--	0,--
PC Triline Profi	08666	2002	-	22.864,02	0,--
Soubor 4 PC Brave	130122	1999	-	120.079,--	0,--

z účetní evidence a hospodaření příspěvkové organizace **Vyšší odborná škola zdravotnická a Střední škola zdravotnická, příspěvková organizace**, se sídlem Palachova 700/35, 400 01 Ústí nad Labem, IČ: 00673358

78.

Usnesení č. 164/103R/2012

Nakládání s majetkem

Rada Ústeckého kraje po projednání

*s o u h l a s í*

s fyzickou likvidací a následným vyřazením movitého majetku, a to:

název	inv. č.	rok poř.	rok výr.	PC (Kč)	ZC (Kč)
Síťový počítač s monitorem	T-DHM000144	1994	-	60.252,--	0,--
Řídicí počítač	T-DDHM003255	2006	-	30.916,20	0,--

# LYNX OFFICE SERVER L

Řídící počítač	T-DDHM000209	1999	-	60.645,-	28.083,--
MP PODNIKATEL II.					
Tiskárna BROTHER	T-DHM006039	2003	-	39.000,--	19,630--
Server AJE LOSAN	T-DHM006038	1999	-	56.643,--	29.000,--
Počítač Pentium Morex 200	T-DHM008142	1997	-	20.074,--	0,--
Počítač-sít' Novell 3 NET	T-DHM009028	1993	-	66.000,--	0,--
Počítač-sít' Novell 3 NET	T-DHM009030	1993	-	66.000,--	0,--
Počítač-sít' Novell 3 NET	T-DHM009032	1993	-	66.000,--	0,--
Počítač-sít' Novell 3 NET	T-DHM009034	1993	-	66.000,--	0,--
Počítač-sít' Novell 3 NET	T-DHM009035	1993	-	66.000,--	0,--
Počítač-sít' Novell 3 NET	T-DHM009036	1993	-	66.000,--	0,--
Počítač 486/DX/2/66	T-DHM009106	1998	-	55.600,--	0,--

z účetní evidence a hospodaření příspěvkové organizace **Střední škola stavební, Teplice**  
**příspěvková organizace**, se sídlem Fr. Šrámka 1350, 415 02 Teplice, IČ: 00497088

79.

Usnesení č. 165/103R/2012

Nakládání s majetkem

Rada Ústeckého kraje po projednání

*s o u h l a s í*

s fyzickou likvidací a následným vyřazením movitého majetku, a to:

název	inv. č.	rok poř.	rok výr.	PC (Kč)	ZC (Kč)
PC Ac OfficePro 1000N mikro	4267	2003	-	21.684,--	0,--

z účetní evidence a hospodaření příspěvkové organizace **Domovy sociálních služeb Kadaň a Mašťov, příspěvková organizace**, se sídlem Golovinova 1559, 432 01 Kadaň, IČ: 46789910

80.

Usnesení č. 166/103R/2012

Nakládání s majetkem

Rada Ústeckého kraje po projednání

*s o u h l a s í*

s fyzickou likvidací a následným vyřazením movitého majetku, a to:

název	inv. č.	rok poř.	rok výr.	PC (Kč)	ZC (Kč)
Počítačová sestava	O08001	1998	-	51.438,90	0,--
Počítačová sestava Alivio 3800	O02003	2002	-	42.443,80	0,--
PC, CD-ROM, monitor	O08002	1998	-	31.284,50	0,--
PC sestava L EXPERT	D08106	2003	-	22.852,--	0,--
Počítačová sestava	D08164	1997	-	20.553,--	0,--
Počítačová sestava Brave	D08196	1999	-	22.960,40	0,--
Kopírovací stroj CANON 3050	D08151	2005	-	26.156,50	0,--

z účetní evidence a hospodaření příspěvkové organizace **Speciální základní škola a Speciální mateřská škola, Děčín, příspěvková organizace**, Teplická 65, 405 05 Děčín 9, IČ: 65082133

81.



**Usnesení č. 167/103R/2012****Nakládání s majetkem**

Rada Ústeckého kraje po projednání

**s o u h l a s í****s fyzickou likvidací a následným vyřazením movitého majetku, a to:**

<u>název</u>	<u>inv. č.</u>	<u>rok poř.</u>	<u>rok výr.</u>	<u>PC (Kč)</u>	<u>ZC (Kč)</u>
Kopírka Canon	5-402-2	1995	-	42.500,--	0,--
z účetní evidence a hospodaření příspěvkové organizace <b>Speciální základní škola a Praktická škola, Lovosice, příspěvková organizace</b> , Mírová 225, 410 02 Lovosice, IČ: 46773738					

**82.****Usnesení č. 168/103R/2012****Nakládání s majetkem**

Rada Ústeckého kraje po projednání

**s o u h l a s í****s fyzickou likvidací a následným vyřazením movitého majetku, a to:**

<u>název</u>	<u>inv. č.</u>	<u>rok poř.</u>	<u>rok výr.</u>	<u>PC (Kč)</u>	<u>ZC (Kč)</u>
Auto UAZ 469B1	20165	2003	-	82.300,--	0,--
z účetní evidence a hospodaření příspěvkové organizace <b>Střední škola energetická a stavební, Chomutov, příspěvková organizace</b> , se sídlem Na Průhoně 4800, 430 03 Chomutov, IČ: 41324641					

**83.****Usnesení č. 169/103R/2012****Nakládání s majetkem**

Rada Ústeckého kraje po projednání

**s o u h l a s í****s fyzickou likvidací a následným vyřazením movitého majetku, a to:**

<u>název</u>	<u>inv. č.</u>	<u>rok poř.</u>	<u>rok výr.</u>	<u>PC (Kč)</u>	<u>ZC (Kč)</u>
Počítač EuroCase	2041	2005	-	29.601,--	0,--
z účetní evidence a hospodaření příspěvkové organizace <b>Dětský domov a Školní jídelna, Mašťov, příspěvková organizace</b> , se sídlem Zámecká 1, 431 56 Mašťov, IČ: 613 457 25					

**84.****Usnesení č. 170/103R/2012****Nakládání s majetkem**

Rada Ústeckého kraje po projednání

**s o u h l a s í****s fyzickou likvidací a následným vyřazením movitého majetku, a to:**

<u>název</u>	<u>inv. č.</u>	<u>rok poř.</u>	<u>rok výr.</u>	<u>PC (Kč)</u>	<u>ZC (Kč)</u>
Mycí stroj - podlahový	654	2002	-	155.672,--	0,--

z účetní evidence a hospodaření příspěvkové organizace **Domov důchodců Dubí, příspěvková organizace**, se sídlem Na Výšině 494, 417 01 Dubí, IČ: 63787849

85.

**Usnesení č. 171/103R/2012**

**Nakládání s majetkem**

Rada Ústeckého kraje po projednání

*s o u h l a s í*

**s fyzickou likvidací a následným vyřazením movitého majetku, a to:**

<u>název</u>	<u>inv. č.</u>	<u>rok poř.</u>	<u>rok výr.</u>	<u>PC (Kč)</u>	<u>ZC (Kč)</u>
Lis KANEGIESSER 3-794	980052	2001	-	367.500,--	0,--
Termoport s el. ohřevem 100DH401081		1992	-	52.187,--	0,--
Průmyslový žehlící stroj	980051	2001	-	314.455,05	0,--

z účetní evidence a hospodaření příspěvkové organizace **Nemocnice následné péče Most, příspěvková organizace**, se sídlem Jana Žižky č.p. 1304, 434 01 Most, IČ: 66112338

86.

**Usnesení č. 172/103R/2012**

**Nakládání s majetkem**

Rada Ústeckého kraje po projednání

*s o u h l a s í*

**s fyzickou likvidací a následným vyřazením movitého majetku, a to:**

<u>název</u>	<u>inv. č.</u>	<u>rok poř.</u>	<u>rok výr.</u>	<u>PC (Kč)</u>	<u>ZC (Kč)</u>
Sedací souprava Lagune	4028000842	1996	-	26.999,--	0,--
Sporák elektrický	2028242271	2009	1980	39.270,--	0,--

z účetní evidence a hospodaření příspěvkové organizace **Domovy pro osoby se zdravotním postižením Ústí nad Labem, příspěvková organizace**, se sídlem Čajkovského 1908/82, 400 01 Ústí nad Labem, IČ: 75149541

87.

**Usnesení č. 173/103R/2012**

**Nakládání s majetkem**

Rada Ústeckého kraje po projednání

*s o u h l a s í*

**s fyzickou likvidací a následným vyřazením movitého majetku, a to:**

<u>název</u>	<u>inv. č.</u>	<u>rok poř.</u>	<u>rok výr.</u>	<u>PC (Kč)</u>	<u>ZC (Kč)</u>
Ústředna ALPHATEL	1081298	1998	-	36.299,--	0,--

z účetní evidence a hospodaření příspěvkové organizace **Střední odborná škola služeb a Střední odborné učiliště, příspěvková organizace**, se sídlem 5. Května 680, 432 01 Kadaň, IČ: 61 34 26 88

88.

**Usnesení č. 174/103R/2012**

**Nakládání s majetkem**

Rada Ústeckého kraje po projednání

**s o u h l a s í****s fyzickou likvidací a následným vyřazením movitého majetku, a to:**

<u>název</u>	<u>inv. č.</u>	<u>rok poř.</u>	<u>rok výr.</u>	<u>PC (Kč)</u>	<u>ZC (Kč)</u>
Vysokoobrátková pračka	104/2	2000	-	135.450,--	0,--
WASCATOR WE 106MP E					
Konvektomat Combi – dampfer	1286	1995	-	442.584,--	0,--
Mixážní sprchový panel ARJO	1048	1998	-	73.182,--	0,--
Sekačka bubnová	300004000	1993	-	20.444,--	0,--
Videokamera Panasonic	300004003	1995	-	32.990,--	0,--
Počítač PC Celeron	300005169	2003	-	26.780,--	0,--
Kráječ chleba	300005350	2004	-	37.449,--	0,--
Automatická pračka R10	962	2001	-	98.910,--	0,--
Notebook UMAX	5010004624	2003	-	28.450,--	0,--
Přenosný terminál	5010005422	2006	-	20.756,50	0,--
Tiskárna etiket	5010005421	2006	-	21.134,--	0,--

z účetní evidence a hospodaření příspěvkové organizace **Centrum sociální pomoci Litoměřice, příspěvková organizace**, se sídlem Dlouhá 75, 410 22 Lovosice, IČ: 00080195

**89.****Usnesení č. 175/103R/2012****Nakládání s majetkem**

Rada Ústeckého kraje po projednání

**s o u h l a s í****s fyzickou likvidací a následným vyřazením movitého majetku, a to:**

<u>název</u>	<u>inv. č.</u>	<u>rok poř.</u>	<u>rok výr.</u>	<u>PC (Kč)</u>	<u>ZC (Kč)</u>
Počítačová sestava	II. 1971A	2001	-	30.817,--	0,--
Leonardo 1200					
Počítačová sestava	II. 2221	2005	-	30.136,--	0,--
AC OfficePro 5000N					

z účetní evidence a hospodaření příspěvkové organizace **Oblastní muzeum v Chomutově, příspěvková organizace**, se sídlem Palackého 86, 430 01 Chomutov, IČ: 00360571

**90.****Usnesení č. 176/103R/2012****Nakládání s majetkem**

Rada Ústeckého kraje po projednání

**s o u h l a s í****s fyzickou likvidací a následným vyřazením movitého majetku, a to:**

<u>název</u>	<u>inv. č.</u>	<u>rok poř.</u>	<u>rok výr.</u>	<u>PC (Kč)</u>	<u>ZC (Kč)</u>
Notebook Fujitsu Siemens	618482	2007	-	25.535,02	0,--
Přístroj WIGOPOL	450101	2003	-	84.700,--	0,--

z účetní evidence a hospodaření příspěvkové organizace **Střední škola obchodu a služeb, Ústí nad Labem, příspěvková organizace**, se sídlem Keplerova 7, 400 07 Ústí nad Labem, IČ: 00525472

91.

Usnesení č. 177/103R/2012

Nakládání s majetkem

Rada Ústeckého kraje po projednání

*s o u h l a s í*

s fyzickou likvidací a následným vyřazením movitého majetku, a to:

název	inv. č.	rok poř.	rok výr.	PC (Kč)	ZC (Kč)
Kopírka Minolta Di 1611	CRS 1	2004	-	35.997,50	0,--
Posilovací centrum Kettler	DTV 1	1996	-	29.800,--	0,--

z účetní evidence a hospodaření příspěvkové organizace **Evropská obchodní akademie, Děčín, příspěvková organizace**, se sídlem Komenského náměstí 2, 406 81 Děčín I, IČ: 47274611

92.

Usnesení č. 178/103R/2012

Nakládání s majetkem

Rada Ústeckého kraje po projednání

*s o u h l a s í*

s fyzickou likvidací a následným vyřazením movitého majetku, a to:

název	inv. č.	rok poř.	rok výr.	PC (Kč)	ZC (Kč)
Kopírovací stroj CANON HP 215	2191/99	1999	-	121.044,70	0,--

z účetní evidence a hospodaření příspěvkové organizace **Gymnázium Václava Hlavatého, Louny, příspěvková organizace**, se sídlem Poděbradova 661, 440 62 Louny, IČ: 61357235

93.

Usnesení č. 179/103R/2012

Nakládání s majetkem

Rada Ústeckého kraje po projednání

*s o u h l a s í*

s fyzickou likvidací a následným vyřazením movitého majetku, a to:

název	inv. č.	rok poř.	rok výr.	PC (Kč)	ZC (Kč)
Promítač MEOPTA 85314	1017	1986	-	20.215,--	0,--
Televize SONY KV-29FX20K	54/00	2001	1999	29.990,--	0,--
PC Tesco AVX903	491/03	2003	-	27.307,--	0,--

z účetní evidence a hospodaření příspěvkové organizace **Domov důchodců a ústav sociální péče Krásná Lípa, příspěvková organizace**, se sídlem Nemocniční 1056/19, 407 46 Krásná Lípa, IČ: 47274450

94.

Usnesení č. 180/103R/2012

Nakládání s majetkem

Rada Ústeckého kraje po projednání

*s o u h l a s í*

s fyzickou likvidací a následným vyřazením movitého majetku, a to:

název	inv. č.	rok poř.	rok výr.	PC (Kč)	ZC (Kč)
Kopírovací stroj MINOLTA EP 1052	HIM 1-21/18	1998	1997	56.730,--	0,--
Kopírovací stroj CANON iR220	HIM 1-21/151	2004	2003	156.233,--	0,--
PC sestava LYNX Office	DDHM 1509	2007	-	25.647,--	0,--
PC sestava ACER POWER 2	DDHM 1624	2006	-	23.919,--	0,--

z účetní evidence a hospodaření příspěvkové organizace **Domovy sociálních služeb Litvínov, příspěvková organizace**, se sídlem Zátíší čp. 177, 435 42 Litvínov - Janov, IČ: 498 72 541.

95.

Usnesení č. 181/103R/2012

Nakládání s majetkem

Rada Ústeckého kraje po projednání

*s o u h l a s í*

s fyzickou likvidací a následným vyřazením movitého majetku, a to:

název	inv. č.	rok poř.	rok výr.	PC (Kč)	ZC (Kč)
AVIA A 31.1 N SPOM-1 SPZ LTA 01-78, najeto 126 054 km	92	1989	1988	168.266,--	0,--

z účetní evidence a hospodaření příspěvkové organizace **Vyšší odborná škola a Střední odborná škola, Roudnice nad Labem, příspěvková organizace**, se sídlem Špindlerova 690, 413 01 Roudnice nad Labem, IČ: 46773762

96.

Usnesení č. 182/103R/2012

Nakládání s majetkem

Rada Ústeckého kraje po projednání

*s o u h l a s í*

s fyzickou likvidací a následným vyřazením movitého majetku, a to:

název	inv. č.	rok poř.	rok výr.	PC (Kč)	ZC (Kč)
Osobní automobil Wartburg SPZ LNC 25-98, najeto 70 313,40 km	6-444-224	1973	1970	není známa	0,--

z účetní evidence a hospodaření příspěvkové organizace **Obchodní akademie generála Františka Fajtla Louny, příspěvková organizace**, se sídlem Osvoboditelů 497, 440 64 Louny, IČ: 61357553

97.

**Usnesení č. 183/103R/2012****Nakládání s majetkem**

Rada Ústeckého kraje po projednání

***s o u h l a s í*****s fyzickou likvidací a následným vyřazením movitého majetku, a to:**

název	inv. č.	rok poř.	rok výr.	PC (Kč)	ZC (Kč)
Multifunkční tiskárna, kopírka Ricoh Aficio 1013	464	2003	2002	35.258,--	0,--
Canon smartbase MPC 600F	277	2002	-	20.132,--	0,--
Videokamera JVC GF-S1000H	150	1993	-	88.570,--	0,--
Stříhový pult JVC JX-SVV77	148	1993	-	93.816,--	0,--

z účetní evidence a hospodaření příspěvkové organizace **Vyšší odborná škola a Střední odborná škola, Roudnice nad Labem, příspěvková organizace**, se sídlem Špindlerova 690, 413 01 Roudnice nad Labem, IČ: 46773762

**98.****Usnesení č. 184/103R/2012****Nakládání s majetkem**

Rada Ústeckého kraje po projednání

***s o u h l a s í*****s fyzickou likvidací a následným vyřazením movitého majetku, a to:**

název	inv. č.	rok poř.	rok výr.	PC (Kč)	ZC (Kč)
Počítačová sestava PC HAL 3000 10050		2005	-	23.392,--	0,--

z účetní evidence a hospodaření příspěvkové organizace **Střední zdravotnická škola a Obchodní akademie, Rumburk, příspěvková organizace**, se sídlem Františka Nohy 6, 408 30 Rumburk, IČ: 00673773

**99.****Usnesení č. 185/103R/2012****Nakládání s majetkem**

Rada Ústeckého kraje po projednání

***s o u h l a s í*****s fyzickou likvidací a následným vyřazením movitého majetku, a to:**

název	inv. č.	rok poř.	rok výr.	PC (Kč)	ZC (Kč)
PC AMD Sempron	183001	2007	2006	24.250,--	0,--

z účetní evidence a hospodaření příspěvkové organizace **Domov „Bez zámků“ Tuchořice, příspěvková organizace**, se sídlem 439 69 Tuchořice 1, IČ: 00830381

**100.****Usnesení č. 186/103R/2012****Nakládání s majetkem**

Rada Ústeckého kraje po projednání

### s o u h l a s í

s fyzickou likvidací a následným vyřazením movitého majetku, a to:

název	inv. č.	rok poř.	rok výr.	PC (Kč)	ZC (Kč)
Počítač Pentium II	200	1998	-	54.121,--	0,--
Počítač AMD ATHION 600 MHz	235	2000	-	85.229,--	0,--
Kopírovací stroj CANON 6112	297	2006	-	42.053,--	0,--
Počítač včetně příslušenství	1337	2002	-	23.800,--	0,--
Monitor V7L17AS,17"					
Kopírovací stroj NP 6317	1999	1999	-	68.761,--	0,--
z účetní evidence a hospodaření příspěvkové organizace <b>Domov důchodců Meziboří, příspěvková organizace</b> , se sídlem Okružní čp. 104, 435 13 Meziboří, IČ: 49872516					

**101.**

**Usnesení č. 187/103R/2012**

**Nakládání s majetkem**

Rada Ústeckého kraje po projednání

### s o u h l a s í

s fyzickou likvidací a následným vyřazením movitého majetku, a to:

název	inv. č.	rok poř.	rok výr.	PC (Kč)	ZC (Kč)
Malotraktor	108	1991	1991	40.111,--	0,--
žací stroj motorový jednoosý - TERA					
Stroj univ. míchací ALBA	150	1993	1983	45.455,--	0,--
Program Software-Fofrs 9.0.5. DDHM 2606		2006	2006	35.581,--	0,--
z účetní evidence a hospodaření příspěvkové organizace <b>Psychiatrická léčebna Petrohrad, příspěvková organizace</b> , se sídlem 439 85 Petrohrad č. 1, IČ: 00829137					

**102.**

**Usnesení č. 188/103R/2012**

**Nakládání s majetkem**

Rada Ústeckého kraje po projednání

### s o u h l a s í

s fyzickou likvidací a následným vyřazením movitého majetku, a to:

název	inv. č.	rok poř.	rok výr.	PC (Kč)	ZC (Kč)
Myčka FAGOR F 1 30	1856	1995	1995	52.234,--	0,--
Pračka Primus W 10	1862	1996	1996	95.000,--	0,--
z účetní evidence a hospodaření příspěvkové organizace <b>Ústav sociální péče, příspěvková organizace</b> , se sídlem 435 45 Nová Ves v Horách, IČ: 49872532					

**103.**

**Usnesení č. 189/103R/2012**

**Nakládání s majetkem**

Rada Ústeckého kraje po projednání

### s o u h l a s í

s fyzickou likvidací a následným vyřazením movitého majetku, a to:

název	inv. č.	rok poř.	rok výr.	PC (Kč)	ZC (Kč)
Počítačová sestava LOSAN	2190	2002	-	20.288,--	0,--

z účetní evidence a hospodaření příspěvkové organizace **Dětský domov, Základní škola a Střední škola, Žatec, příspěvková organizace**, se sídlem Pražská 808, 438 01 Žatec, IČ: 62247859

**104.**

**Usnesení č. 190/103R/2012**

**Nakládání s majetkem**

Rada Ústeckého kraje po projednání

**souhlasí**

**1. s vyřazením movitého majetku, a to:**

název	inv.č.	rok poř.	rok výr.	PC (Kč)	ZC(Kč)
Škoda Felicia LXI	30003416	1997	1997	253.325,45	0,--

RZ MOJ 67-61, najeto 172 000 km

z účetní evidence a hospodaření příspěvkové organizace **Střední škola technická, Most, příspěvková organizace**, Dělnická 21, 434 01 Most, IČ: 00125423

**2. s prodejem movitého majetku, a to:**

název	inv.č.	rok poř.	rok výr.	PC (Kč)	ZC(Kč)
Škoda Felicia LXI	30003416	1997	1997	253.325,45	0,--

RZ MOJ 67-61, najeto 172 000 km

za dohodnutou kupní cenu ve výši **3.500,-- Kč včetně DPH**, [REDACTED]

**105.**

**Usnesení č. 191/103R/2012**

**Nakládání s majetkem**

Rada Ústeckého kraje po projednání

**souhlasí**

**1. s vyjmutím nemovitého majetku z hospodaření příspěvkové organizace Školní statek, Děčín – Libverda**, se sídlem Benešovská 76, Děčín XXVII – Březiny, 405 02 Děčín 2, IČO 00081663, a to:

- pozemek **p.č. 463/10** o výměře 30 m<sup>2</sup>, druh pozemku: ovocný sad, způsob ochrany: rozsáhlé chráněné území, zemědělský půdní fond, (pozemek byl oddělen GP č. 641-18/2012 ze dne 3.2.2012 z pozemku p.č. 463/1 o celkové výměře 86930 m<sup>2</sup>, druh pozemku: ovocný sad, způsob ochrany: rozsáhlé chráněné území, zemědělský půdní fond),

obec Děčín, **k.ú. Březiny u Děčína**, zapsaného na LV 777 u Katastrálního úřadu pro Ústecký kraj, Katastrální pracoviště Děčín pro Ústecký kraj, hospodaření se svěřeným majetkem kraje: Školní statek, Děčín – Libverda.

**2. s předáním k hospodaření nemovitého majetku příspěvkové organizaci Správa a údržba silnic Ústeckého kraje, příspěvková organizace**, se sídlem Ruská 260, Dubí 3, PSČ 417 03, IČO 00080837, a to:

- pozemek **p.č. 463/10** o výměře 30 m<sup>2</sup>, druh pozemku: ovocný sad, způsob ochrany: rozsáhlé chráněné území, zemědělský půdní fond, (pozemek byl oddělen GP č. 641-



18/2012 ze dne 3.2.2012 z pozemku p.č. 463/1 o celkové výměře 86930 m<sup>2</sup>, druh pozemku: ovocný sad, způsob ochrany: rozsáhlé chráněné území, zemědělský půdní fond),  
obec Děčín, **k.ú. Březiny u Děčína**, zapsaného na LV 777 u Katastrálního úřadu pro Ústecký kraj, Katastrální pracoviště Děčín.

**106.**

**Usnesení č. 192/103R/2012**

**Nakládání s majetkem**

Rada Ústeckého kraje po projednání

**s o u h l a s í**

1. **s vyřazením** nemovitého majetku, a to:

- objekt: **č. p. 2901**, způsob využití: občanská vybavenost, na parcele p. č. 3134/1,
  - objekt: **bez čp/če**, způsob využití: garáž, na parcele p. č. 3134/2,
  - objekt: **bez čp/če**, způsob využití: jiná stavba, na parcele p. č. 3134/3,
  - objekt: **bez čp/če**, způsob využití: garáž, na parcele p. č. 780/10,
  - pozemek: **p. č. 3134/1** o výměře 6789 m<sup>2</sup>, druh pozemku: zastavěná plocha a nádvoří,
  - pozemek: **p. č. 3134/2** o výměře 429 m<sup>2</sup>, druh pozemku: zastavěná plocha a nádvoří,
  - pozemek: **p. č. 3134/3** o výměře 245 m<sup>2</sup>, druh pozemku: zastavěná plocha a nádvoří,
  - pozemek: **p. č. 3134/4** o výměře 229 m<sup>2</sup>, druh pozemku: zastavěná plocha a nádvoří,
- obec Chomutov, **k. ú. Chomutov II**, zapsaného na LV 2400 u Katastrálního úřadu pro Ústecký kraj, Katastrální pracoviště Chomutov pro Ústecký kraj z hospodaření příspěvkové organizace **Obchodní akademie, Střední odborná škola gastronomie a Střední odborné učiliště, Chomutov, příspěvková organizace**, se sídlem Černovická 2901, Chomutov, PSČ: 430 03, IČ: 00082520.

2. **s předáním** nemovitého majetku, a to:

- objekt: **č. p. 2901**, způsob využití: občanská vybavenost, na parcele p. č. 3134/1,
  - objekt: **bez čp/če**, způsob využití: garáž, na parcele p. č. 3134/2,
  - objekt: **bez čp/če**, způsob využití: jiná stavba, na parcele p. č. 3134/3,
  - objekt: **bez čp/če**, způsob využití: garáž, na parcele p. č. 780/10,
  - pozemek: **p. č. 3134/1** o výměře 6789 m<sup>2</sup>, druh pozemku: zastavěná plocha a nádvoří,
  - pozemek: **p. č. 3134/2** o výměře 429 m<sup>2</sup>, druh pozemku: zastavěná plocha a nádvoří,
  - pozemek: **p. č. 3134/3** o výměře 245 m<sup>2</sup>, druh pozemku: zastavěná plocha a nádvoří,
  - pozemek: **p. č. 3134/4** o výměře 229 m<sup>2</sup>, druh pozemku: zastavěná plocha a nádvoří,
- obec Chomutov, **k. ú. Chomutov II**, zapsaného na LV 2400 u Katastrálního úřadu pro Ústecký kraj, Katastrální pracoviště Chomutov pro Ústecký kraj do hospodaření příspěvkové organizace **Střední škola energetická a stavební, Chomutov, příspěvková organizace**, se sídlem Na Průhoně 4800, Chomutov, PSČ: 430 01, IČ: 41324641.

**107.**

**Usnesení č. 193/103R/2012**

**Nakládání s majetkem**

Rada Ústeckého kraje po projednání

**s o u h l a s í**

1. **s vyřazením** movitého majetku, a to:

<u>název</u>	<u>inv.č.</u>	<u>rok poř.</u>	<u>rok výr.</u>	<u>PC (Kč)</u>	<u>ZC(Kč)</u>
Skříňový automobil pro přepravu osob 360		1990	1990	104.626,--	0,--

AVIA 31 BUS 2U4 6078 najeto 120 000 km  
 Skříňový automobil pro přepravu osob 383 1994 1989 173.788,-- 0,--  
 AVIA 31 BUS LNA 25-10 najeto 145 000 km  
 z účetní evidence a hospodaření příspěvkové organizace **Střední odborná škola a Střední odborné učiliště, Podbořany**, příspěvková organizace, se sídlem Kpt. Jaroše 862, 441 28 Podbořany, IČ: 18380824

**2. s poskytnutím daru movitého majetku, a to:**

název	inv.č.	rok poř.	rok výr.	PC (Kč)	ZC(Kč)
Skříňový automobil pro přepravu osob 360		1990	1990	104.626,--	0,--
AVIA 31 BUS 2U4 6078 najeto 120 000 km					
Skříňový automobil pro přepravu osob 383		1994	1989	173.788,--	0,--
AVIA 31 BUS LNA 25-10 najeto 145 000 km					

organizaci **Radim Říha - SAXI**, se sídlem na Rymáni 13, 153 00 Praha 5 – Radotín, IČ: 40627080

**108.**

**Usnesení č. 194/103R/2012**

**Nakládání s majetkem**

Rada Ústeckého kraje po projednání

**s o u h l a s í**

**1. s vyřazením movitého majetku, a to:**

název	inv.č.	rok poř.	rok výr.	PC (Kč)	ZC(Kč)
Automobil nákladní Avia 30N	00002270445	1978	1978	110.210,--	0,--
SPZ LT 78-76 najeto 112 022 km					

z účetní evidence a hospodaření příspěvkové organizace **Střední odborná škola technická a zahradnická, Lovosice**, příspěvková organizace, se sídlem Osvoboditelů 2, 410 34 Lovosice, IČ: 46789910

**2. s poskytnutím daru movitého majetku, a to:**

název	inv.č.	rok poř.	rok výr.	PC (Kč)	ZC(Kč)
Automobil nákladní Avia 30N	00002270445	1978	1978	110.210,--	0,--
SPZ LT 78-76 najeto 112 022 km					

organizaci **Radim Říha - SAXI**, se sídlem na Rymáni 13, 153 00 Praha 5 – Radotín, IČ: 40627080

**109.**

**Usnesení č. 195/103R/2012**

**Nakládání s majetkem**

Rada Ústeckého kraje po projednání

**A) s o u h l a s í**

**1. s vyřazením movitého majetku, a to:**

název	inv.č.	rok poř.	PC (Kč)	ZC (Kč)
Monitor LCD 17	22/03-001224	2005	8.199,10	0,--
PC OfficePro+Windows	22/05-001176	2003	20.478,36	0,--
Tiskárna HP LJ 1200	22/03-000722	2002	12.672,10	0,--

z účetní evidence a hospodaření Krajského úřadu

**2. s poskytnutím daru movitého majetku, a to:**

název	inv.č.	rok poř.	PC (Kč)	ZC (Kč)
Monitor LCD 17	22/03-001224	2005	8.199,10	0,--
PC OfficePro+Windows	22/05-001176	2003	20.478,36	0,--
Tiskárna HP LJ 1200	22/03-000722	2002	12.672,10	0,--

organizaci **Rada seniorů České republiky**, se sídlem náměstí Winstona Churchilla 1800/2, 130 00 Praha – Žižkov, IČ: 63829797.

**B) ukládá**

Ing. Jindřichu Šimákovi, vedoucímu odboru majetkového, předložit darovací smlouvu, jejímž předmětem je poskytnutí daru movitého majetku dle bodu A) tohoto usnesení k podpisu Janě Vaňhové, hejtmance Ústeckého kraje.

**Termín: 30. 6. 2012**

**111.**

**Usnesení č. 196/103R/2012**

**Nakládání s majetkem**

Rada Ústeckého kraje po projednání

**A) rozhoduje**

**o zřízení věcného břemene** k nemovitosti, a to:

- pozemek: **p.č. 1037** o výměře 3202 m<sup>2</sup>, druh pozemku: ostatní plocha, způsob využití: ostatní komunikace,

obec Podbořany, **k.ú. Podbořany**, zapsané na LV č. 10001 u Katastrálního úřadu pro Ústecký kraj, Katastrální pracoviště Žatec, pro město Podbořany.

**Povinný: město Podbořany**, se sídlem Mírová 615, Podbořany, PSČ 441 17, IČ 00265365.

**Oprávněný: RWE GasNet, s.r.o.**, se sídlem Klíšská 940, Ústí nad Labem, PSČ: 401 17, IČ: 27295567.

**Investor: Ústecký kraj**, se sídlem Velká Hradební 3118/48, Ústí nad Labem, PSČ: 400 02, IČ: 70892156.

**Obsahem** je povinnost povinného strpět zřízení, provoz, údržbu a opravy plynárenského zařízení včetně jeho příslušenství v rozsahu 9 bm dle geometrického plánu pro vyznačení věcného břemene č. 1368-411/2011 ze dne 14. 11. 2011, jakož i vstup a vjezd oprávněného na dotčenou nemovitost za účelem zřízení, stavebních úprav, provozování, oprav a údržby distribuční soustavy a plynovodních přípojek, to **vše za jednorázovou úhradu 2.700,- Kč + 20% DPH.**

**B) ukládá**

Ing. Jindřichu Šimákovi, vedoucímu odboru majetkového, předložit smlouvu o zřízení věcného břemene, jejímž předmětem je zřízení věcného břemene k nemovitosti uvedené v bodu A) tohoto usnesení, k podpisu Janě Vaňhové, hejtmance Ústeckého kraje.

**Termín: 31. 8. 2012**

**112.**

**Usnesení č. 197/103R/2012**

**Nakládání s majetkem**

Rada Ústeckého kraje po projednání

**A) rozhoduje**

**o zřízení budoucího věcného břemene** k nemovitosti, a to: pozemek: **p.p.č. 1187/1** o výměře 3456 m<sup>2</sup>, druh pozemku: ostatní plocha, způsob využití: ostatní komunikace, pozemek: **p.p.č. 1340** o výměře 22127 m<sup>2</sup>, druh pozemku: orná půda, způsob ochrany zemědělský půdní fond, obec Trmice, **k.ú. Trmice**, zapsané na LV č. 1 u Katastrálního úřadu pro Ústecký kraj, Katastrální pracoviště Ústí nad Labem pro město Trmice.

**Budoucí povinný:** Město Trmice, se sídlem Fügnerova 448/29, 400 04 Trmice, IČ: 00674010.

**Budoucí oprávněný:** SVS a.s., se sídlem Přítkovská 1689, 415 50 Teplice, IČ:49099469

**Investor:** Ústecký kraj, se sídlem Velká Hradební 3118/48, Ústí nad Labem, PSČ 400 02, IČ: 70892156.

Obsahem je právo strpět zřízení a provozování podzemní stavby „objekt F.2.1.3.1 VODOVOD a F.2.1.2.1.KANALIZACE“ jakož i vstup a vjezd budoucího oprávněného na předmětné nemovitosti za účelem oprav, údržby a odstranění havárií na tomto vodovodním a kanalizačním řádu to **vše za jednorázovou úhradu dle znaleckého posudku + 20% DPH**, a to před uzavřením Smlouvy o věcném břemeni dle geometrického plánu, který bude vyhotoven po dokončení stavby a v němž bude přesně vyznačen rozsah věcného břemene. Vyhotovení geometrického plánu uhradí investor.

**B) ukládá**

Ing. Jindřichovi Šimákovi, vedoucímu majetkového odboru, předložit smlouvu o uzavření budoucí smlouvy o zřízení věcného břemene, jejímž předmětem je zřízení budoucího věcného břemene dle bodu A) tohoto usnesení k podpisu Janě Vaňhové, hejtmance Ústeckého kraje.

**Termín: 30. 6. 2012**

**113.**

**Usnesení č. 198/103R/2012**

**Nakládání s majetkem**

Rada Ústeckého kraje po projednání

**A) rozhoduje**

**o zřízení budoucího věcného břemene** k nemovitosti, a to: pozemku **p.č. 3202/1** o výměře 2599 m<sup>2</sup>, druh pozemku: ostatní plocha, způsob využití: zeleň, obec Most, **k.ú. Most II**, zapsaný na LV č. 4984 u Katastrálního úřadu pro Ústecký kraj, Katastrální pracoviště Most pro Ústecký kraj. **Budoucí oprávněný:** [REDAKCE]

[REDAKCE] **budoucí zavázaný:** Ústecký kraj, se sídlem Velká Hradební 3118/48, 400 02 Ústí nad Labem, IČ: 70892156. Obsahem je povinnost vlastníka strpět umístění podzemního vedení kanalizační a vodovodní přípojky ve prospěch vlastníka pozemku p.č. 3204 v k.ú. Most II, vstup na předmětnou nemovitost pro budoucího oprávněného, příp. jeho smluvního dodavatele, za účelem výstavby, provozu, údržby a oprav, to **vše za jednorázovou úhradu 100,- Kč/m<sup>2</sup> + DPH** dle geometrického plánu, který předloží budoucí oprávněný, a v němž bude přesně vyznačen rozsah věcného břemene.

Pozemek p.č. 3202/1 je svěřen do správy příspěvkové organizace **Nemocnice následné péče Most, příspěvková organizace**, IČ: 66112338.

**B) ukládá**

Ing. Jindřichovi Šimákovi, vedoucímu majetkového odboru, předložit Smlouvu o smlouvě budoucí o zřízení věcného břemene, jejímž předmětem je zřízení věcného břemene k nemovitosti uvedené v bodu A) tohoto usnesení, k podpisu Janě Vaňhové, hejtmance Ústeckého kraje.

**Termín: 31. 7. 2012**

114.

Usnesení č. 199/103R/2012

Nakládání s majetkem

Rada Ústeckého kraje po projednání

A) *rozhoduje*

**o zřízení budoucího věcného břemene** k nemovitosti, a to: pozemek: **p.p.č. 5175/6** o výměře 985 m<sup>2</sup>, druh pozemku: ostatní plocha, způsob využití: zeleň, pozemek: **p.p.č. 5175/8** o výměře 995 m<sup>2</sup>, druh pozemku: ostatní plocha, způsob využití: zeleň, pozemek: **p.p.č. 5175/25** o výměře 2334 m<sup>2</sup>, druh pozemku: ostatní plocha, způsob využití: zeleň, obec Ústí nad Labem, **k.ú. Ústí nad Labem**, zapsané na LV č. 3373 u Katastrálního úřadu pro Ústecký kraj, Katastrální pracoviště Ústí nad Labem pro Ústecký kraj. **Budoucí povinný: Ústecký kraj**, se sídlem Velká Hradební 3118/48, Ústí nad Labem, PSČ 400 02, IČ: 70892156. **Zřizovatel: T-Mobile Czech Republic a.s.**, se sídlem Tomíčkova 2144, 149 00 Praha 4, IČ: 6449681. **Budoucí oprávněný: T-Mobile Czech Republic a.s.**, se sídlem Tomíčkova 2144, 149 00 Praha 4, IČ: 6449681 a **Metropolnet, a.s.**, se sídlem Revoluční 3088/26, 400 01 Ústí nad Labem, IČ: 25439022. Obsahem je právo strpět zřízení a provozování podzemní veřejné komunikační sítě a zařízení, jakož i vstup a vjezd budoucího oprávněného na předmětné nemovitosti za účelem oprav a údržby stavby „Agregační optická síť T-MOBILE CZ, Ústí nad Labem, 1. Etapa“ to **vše za jednorázovou úhradu 100,--Kč/m<sup>2</sup> + DPH**, dle geometrického plánu, který bude vyhotoven po dokončení stavby a v němž bude přesně vyznačen rozsah věcného břemene.

B) *ukládá*

Ing. Jindřichovi Šimákovi, vedoucímu majetkového odboru, předložit smlouvu o smlouvě budoucí o zřízení věcného břemene, jejímž předmětem je zřízení budoucího věcného břemene dle bodu A) tohoto usnesení, k podpisu Janě Vaňhové, hejtmance Ústeckého kraje.

**Termín: 31. 8. 2012**

115.

Usnesení č. 200/103R/2012

Nakládání s majetkem

Rada Ústeckého kraje po projednání

A) *rozhoduje*

**o zřízení budoucího věcného břemene** k nemovitosti, a to: pozemek: **p.p.č. 1348/3** o výměře 14095 m<sup>2</sup>, druh pozemku: ostatní plocha, způsob využití: zeleň, pozemek: **p.p.č. 1348/19** o výměře 3514 m<sup>2</sup>, druh pozemku: ostatní plocha, způsob využití: zeleň, pozemek: **p.p.č. 1348/24** o výměře 6211 m<sup>2</sup>, druh pozemku: ostatní plocha, způsob využití: ostatní komunikace, pozemek: **p.p.č. 1348/25** o výměře 1329 m<sup>2</sup>, druh pozemku: ostatní plocha, způsob využití: zeleň, pozemek: **p.p.č. 1348/26** o výměře 164 m<sup>2</sup>, druh pozemku: ostatní plocha, způsob využití: ostatní komunikace, pozemek: **p.p.č. 1348/27** o výměře 4187 m<sup>2</sup>, druh pozemku: ostatní plocha, způsob využití: zeleň, pozemek: **p.p.č. 1348/28** o výměře 298 m<sup>2</sup>, druh pozemku: ostatní plocha, způsob využití: ostatní komunikace, pozemek: **p.p.č. 1348/31** o výměře 3018 m<sup>2</sup>, druh pozemku: ostatní plocha, způsob využití: zeleň, obec Ústí nad Labem, **k.ú. Klíše**, zapsané na LV č. 1490 u Katastrálního úřadu pro Ústecký kraj, Katastrální pracoviště Ústí nad Labem pro Ústecký kraj. **Budoucí povinný: Ústecký kraj**, se sídlem Velká Hradební 3118/48, Ústí nad Labem, PSČ 400 02, IČ: 70892156. **Zřizovatel: T-Mobile Czech Republic a.s.**, se sídlem Tomíčkova 2144, 149 00 Praha 4, IČ: 6449681. **Budoucí**

**oprávněný: T-Mobile Czech Republic a.s.**, se sídlem Tomíčková 2144, 149 00 Praha 4, IČ: 6449681 a **Metropolnet, a.s.**, se sídlem Revoluční 3088/26, 400 01 Ústí nad Labem, IČ: 25439022. Obsahem je právo strpět zřízení a provozování podzemní veřejné komunikační sítě a zařízení, jakož i vstup a vjezd budoucího oprávněného na předmětné nemovitosti za účelem oprav a údržby stavby „Agregační optická síť T-MOBILE CZ, Ústí nad Labem, 1. Etapa“ to **vše za jednorázovou úhradu 100,--Kč/m<sup>2</sup> + DPH**, dle geometrického plánu, který bude vyhotoven po dokončení stavby a v němž bude přesně vyznačen rozsah věcného břemene.

**B) ukládá**

Ing. Jindřichovi Šimákovi, vedoucímu majetkového odboru, předložit smlouvu o smlouvě budoucí o zřízení věcného břemene, jejímž předmětem je zřízení budoucího věcného břemene dle bodu A) tohoto usnesení k podpisu Janě Vaňhové, hejtmance Ústeckého kraje.

**Termín: 31. 8. 2012**

**116.**

**Usnesení č. 201/103R/2012**

**Nakládání s majetkem**

Rada Ústeckého kraje po projednání

**A) rozhoduje**

**o zřízení věcného břemene k nemovitosti, a to:**

- pozemek: **p.č. 1614/8** o výměře 2867 m<sup>2</sup>, druh pozemku: ostatní plocha, způsob využití: ostatní komunikace (oddělen z p.p.č. 1614/1 o výměře 15570 m<sup>2</sup> geometrickým plánem pro rozdělení pozemku č. 164-131/2011 ze dne 31. 10. 2011)

obec Vrbice, **k.ú. Vrbice u Roudnice nad Labem**, zapsané na LV č. 1 u Katastrálního úřadu pro Ústecký kraj, Katastrální pracoviště Litoměřice.

**Povinný: Ústecký kraj**, se sídlem Velká Hradební 3118/48, Ústí nad Labem, PSČ: 400 02, IČ: 70892156.

**Oprávněný: obec Vrbice**, se sídlem Hlavní 47, Vrbice, PSČ: 411 64, IČ: 00264652.

**Obsahem** je povinnost povinného strpět zřízení, provoz, údržbu a opravy kanalizace včetně jejího příslušenství v rozsahu 386,53 bm dle geometrického plánu pro vymezení rozsahu věcného břemene k části pozemku č. 173-35/2012 ze dne 23. 2. 2012, jakož i vstup a vjezd oprávněného na dotčenou nemovitost za účelem zřízení, stavebních úprav, provozování, oprav a údržby kanalizace, to **vše za jednorázovou úhradu 100,- Kč + 20% DPH**.

**B) ukládá**

Ing. Jindřichu Šimákovi, vedoucímu odboru majetkového, předložit smlouvu o zřízení věcného břemene, jejímž předmětem je zřízení věcného břemene k nemovitosti uvedené v bodu A) tohoto usnesení, k podpisu Janě Vaňhové, hejtmance Ústeckého kraje.

**Termín: 31. 8. 2012**

**117.**

**Usnesení č. 202/103R/2012**

**Nakládání s majetkem**

Rada Ústeckého kraje po projednání

**A) rozhoduje**

**o zřízení věcného břemene k nemovitostem, a to: pozemky st. p. č. 434** o výměře 204 m<sup>2</sup>, druh pozemku: zastavěná plocha a nádvoří, **p. p. č. 145/1** o výměře 558 m<sup>2</sup>, druh

pozemku: trvalý travní porost a **p. p. č. 146** o výměře 1604 m<sup>2</sup>, druh pozemku: ostatní plocha, způsob využití: jiná plocha, obec Lipová, **k. ú. Lipová u Šluknova**, zapsané na LV č. 268 u Katastrálního úřadu pro Ústecký kraj, Katastrální pracoviště Rumburk pro Ústecký kraj.

**Oprávněný: ČEZ Distribuce, a. s.**, se sídlem: Děčín – Děčín IV-Podmokly, Teplická 874/8, PSČ 405 02, IČ: 24729035, **zavázaný: Ústecký kraj**, se sídlem: Velká Hradební 3118/48, 400 02 Ústí nad Labem, IČ: 70892156.

**Obsahem** je povinnost vlastníka strpět zřízení a provozování stavby distribuční elektrizační soustavy: „DC – Lipová p.p.č. 1482/6 kNN, [REDAKCE]“ a přetínání dotčených nemovitostí vodiči a umisťování v nich vedení vč. práva vstupu a vjezdu na dotčené nemovitosti v rozsahu 24 bm dle geometrického plánu pro vymezení rozsahu skupiny věcných břemen č. 356-852/2010 ze dne 18.10.2011, to vše za **jednorázovou úhradu 20,- Kč/bm, tj. 480,- Kč + DPH.**

Pozemky jsou předány k hospodaření příspěvkové organizaci **Dětský domov a Školní jídelna, Lipová u Šluknova 417, příspěvková organizace**, IČ: 00412074.

**B) ukládá**

Ing. Jindřichu Šimákovi, vedoucímu odboru majetkového, předložit smlouvu o zřízení věcného břemene, jejímž předmětem je zřízení věcného břemene k nemovitostem uvedené v bodu A) tohoto usnesení, k podpisu Janě Vaňhové, hejtmance Ústeckého kraje.

**Termín: 30. 11. 2012**

**118.**

**Usnesení č. 203/103R/2012**

**Nakládání s majetkem**

Rada Ústeckého kraje po projednání

**A) rozhoduje**

**o zřízení budoucího věcného břemene** k nemovitosti, a to: pozemek: **p.p.č. 343/1** o výměře 1100 m<sup>2</sup>, druh pozemku: ostatní plocha, způsob využití: zeleň, obec Povrly, **k.ú. Neštědice**, zapsané na LV č. 496 u Katastrálního úřadu pro Ústecký kraj, Katastrální pracoviště Ústí nad Labem pro Ústecký kraj.

**Budoucí povinný: Ústecký kraj**, se sídlem Velká Hradební 3118/48, Ústí nad Labem, PSČ 400 02, IČ: 70892156.

**Budoucí oprávněný: RWE GasNet, s.r.o.**, se sídlem Klíšská 499/1, 401 17 Ústí nad Labem, IČ:27689841.

Obsahem je právo strpět zřízení a provozování na cizích nemovitostech plynárenské zařízení, a právo vstupu a vjezdu na cizí nemovitost v souvislosti se zřizováním, stavebními úpravami, opravami a provozováním distribuční soustavy a plynovodních přípojek to **vše za jednorázovou úhradu 100,-- Kč/m<sup>2</sup> + DPH** dle geometrického plánu, který bude vyhotoven po dokončení stavby a v němž bude přesně vyznačen rozsah věcného břemene.

**B) ukládá**

Ing. Jindřichovi Šimákovi, vedoucímu majetkového odboru, předložit smlouvu o uzavření budoucí smlouvy o zřízení věcného břemene, jejímž předmětem je zřízení budoucího věcného břemene dle bodu A) tohoto usnesení k podpisu Janě Vaňhové, hejtmance Ústeckého kraje.

**Termín: 31. 7. 2012**

**119.**

**Usnesení č. 204/103R/2012**

### Nakládání s majetkem

Rada Ústeckého kraje po projednání

**A) *zrušuje***

usnesení Rady Ústeckého kraje č. 124/97R/2012 ze dne 8. 2. 2012.

**B) *rozhoduje***

**o zřízení věcného břemene k nemovitostem, a to:**

- pozemek: p. p. č. 718/1 o výměře 460 m<sup>2</sup>, druh pozemku: ostatní plocha, způsob využití: manipulační plocha, způsob ochrany: rozsáhlé chráněné území,
- pozemek: **p. p. č. 718/2** o výměře 27 m<sup>2</sup>, druh pozemku: ostatní plocha, způsob využití: manipulační plocha, způsob ochrany: rozsáhlé chráněné území,
- pozemek: **p. p. č. 726/3** o výměře 396 m<sup>2</sup>, druh pozemku: ostatní plocha, způsob využití: ostatní komunikace, způsob ochrany: rozsáhlé chráněné území,

obec Malé Březno, **k. ú. Malé Březno nad Labem**, zapsaný na LV č. 60 u Katastrálního úřadu pro Ústecký kraj, Katastrální pracoviště Ústí nad Labem, pro **ČR** – s právem hospodařit s majetkem státu: **Správa železniční dopravní cesty, s. p.**

- pozemek: **p. p. č. 734/1** o výměře 2061 m<sup>2</sup>, druh pozemku: ostatní plocha, způsob využití: jiná plocha, způsob ochrany: rozsáhlé chráněné území,
- pozemek: **p. p. č. 734/3** o výměře 1321 m<sup>2</sup>, druh pozemku: ostatní plocha, způsob využití: jiná plocha, způsob ochrany: rozsáhlé chráněné území,
- pozemek: **p. p. č. 964/7** o výměře 2048 m<sup>2</sup>, druh pozemku: ostatní plocha, způsob využití: ostatní komunikace, způsob ochrany: rozsáhlé chráněné území,

obec Velké Březno, **k. ú. Velké Březno**, zapsaný na LV č. 473 u Katastrálního úřadu pro Ústecký kraj, Katastrální pracoviště Ústí nad Labem, pro **ČR** – s právem hospodařit s majetkem státu: **Správa železniční dopravní cesty, s. p.**

**Povinný:** Česká republika, právo hospodařit s majetkem státu: **Správa železniční dopravní cesty, státní podnik**, se sídlem Praha 1, Nové Město, Dlážděná 1003/7, PSČ: 110 00, IČ: 70994234.

**Oprávněný:** **RWE GasNet, s.r.o.**, se sídlem Ústí nad Labem, Klíšská 940, PSČ: 401 17, IČ: 272 95 567.

**Investor:** **Ústecký kraj**, se sídlem Velká Hradební 3118/48, Ústí nad Labem, PSČ: 400 02, IČ: 70892156.

**Obsahem** je povinnost povinného strpět oprávněnému z věcného břemene na dobu neurčitou právo zřídit a provozovat na dotčených pozemcích přeložku VTL plynovodu včetně jeho příslušenství, v rozsahu 2653 m<sup>2</sup> dle geometrického plánu pro vyznačení věcného břemene č. 379-33/2012 ze dne 7. 3. 2012 a č. 682-33/2012 ze dne 7. 3. 2012, jakož i vstup a vjezd oprávněného na dotčené nemovitosti za účelem provozování, oprav a údržby tohoto vedení, to **vše za jednorázovou úhradu 10.416,- Kč + DPH.**

**C) *ukládá***

Ing. Jindřichu Šimákovi, vedoucímu odboru majetkového, předložit smlouvu o zřízení věcného břemene, jejímž předmětem je zřízení věcného břemene k nemovitostem uvedeným v bodu B) tohoto usnesení, k podpisu Janě Vaňhové, hejtmance Ústeckého kraje.

**Termín: 31. 10. 2012**

120.

Usnesení č. 205/103R/2012

Nakládání s majetkem



Rada Ústeckého kraje po projednání

**A) *zrušuje***

usnesení Rady Ústeckého kraje č. 78/95R/2012 ze dne 11. 1. 2012.

**B) *rozhoduje***

**o zřízení věcného břemene k nemovitostem, a to:**

- pozemek: **p. p. č. 365** o výměře 65218 m<sup>2</sup>, druh pozemku: ostatní plocha, způsob využití: dráha, způsob ochrany: rozsáhlé chráněné území,
- pozemek: **p. p. č. 727/9** o výměře 331 m<sup>2</sup>, druh pozemku: ostatní plocha, způsob využití: ostatní komunikace, způsob ochrany: rozsáhlé chráněné území,
- pozemek: **p. p. č. 727/11** o výměře 41 m<sup>2</sup>, druh pozemku: ostatní plocha, způsob využití: ostatní komunikace, způsob ochrany: rozsáhlé chráněné území,
- pozemek: **p. p. č. 727/13** o výměře 262 m<sup>2</sup>, druh pozemku: ostatní plocha, způsob využití: ostatní komunikace, způsob ochrany: rozsáhlé chráněné území,

obec Malé Březno, **k. ú. Malé Březno nad Labem**, zapsaných na LV č. 60 u Katastrálního úřadu pro Ústecký kraj, Katastrální pracoviště Ústí nad Labem, pro **ČR** – s právem hospodařit s majetkem státu: **Správa železniční dopravní cesty, s. p.**

**Povinný: Česká republika**, právo hospodařit s majetkem státu: **Správa železniční dopravní cesty, státní podnik**, se sídlem Praha 1, Nové Město, Dlážďená 1003/7, PSČ: 110 00, IČ: 70994234.

**Oprávněný: ČD Telematika, a. s.**, se sídlem Praha 3, Perneroва 2819/2a, PSČ: 130 00, IČ: 61459445.

**Investor: Ústecký kraj**, se sídlem Velká Hradební 3118/48, Ústí nad Labem, PSČ: 400 02, IČ: 70892156.

**Obsahem** je povinnost povinného strpět oprávněnému z věcného břemene na dobu neurčitou právo zřídit a provozovat na dotčených pozemcích komunikační vedení, v rozsahu 171 m<sup>2</sup> dle geometrického plánu pro vyznačení věcného břemene č. 378-33/2012 ze dne 7. 3. 2012, jakož i vstup a vjezd oprávněného na dotčenou nemovitost za účelem provozování, oprav a údržby tohoto vedení, to **vše za jednorázovou úhradu 10.000,- Kč + DPH.**

**C) *ukládá***

Ing. Jindřichu Šimákovi, vedoucímu odboru majetkového, předložit smlouvu o zřízení věcného břemene, jejímž předmětem je zřízení věcného břemene k nemovitosti uvedené v bodu B) tohoto usnesení, k podpisu Janě Vaňhové, hejtmance Ústeckého kraje.

**Termín: 31. 10. 2012**

**121.**

**Usnesení č. 206/103R/2012**

**Nakládání s majetkem**

Rada Ústeckého kraje po projednání

**A) *rozhoduje***

**o zřízení věcného břemene k nemovitostem, a to:**

- pozemek: **p. p. č. 726/1** o výměře 821 m<sup>2</sup>, druh pozemku: ostatní plocha, způsob využití: ostatní komunikace, způsob ochrany: rozsáhlé chráněné území,
- pozemek: **p. p. č. 726/4** o výměře 350 m<sup>2</sup>, druh pozemku: ostatní plocha, způsob využití: ostatní komunikace, způsob ochrany: rozsáhlé chráněné území,
- pozemek: **p. p. č. 726/9** o výměře 263 m<sup>2</sup>, druh pozemku: ostatní plocha, způsob využití: ostatní komunikace, způsob ochrany: rozsáhlé chráněné území,

- pozemek: **p. p. č. 726/11** o výměře 458 m<sup>2</sup>, druh pozemku: ostatní plocha, způsob využití: ostatní komunikace, způsob ochrany: rozsáhlé chráněné území,
- pozemek: **p. p. č. 726/15** o výměře 55 m<sup>2</sup>, druh pozemku: ostatní plocha, způsob využití: ostatní komunikace, způsob ochrany: rozsáhlé chráněné území,
- pozemek: **p. p. č. 726/18** o výměře 595 m<sup>2</sup>, druh pozemku: ostatní plocha, způsob využití: ostatní komunikace, způsob ochrany: rozsáhlé chráněné území,
- pozemek: **p. p. č. 726/21** o výměře 77 m<sup>2</sup>, druh pozemku: ostatní plocha, způsob využití: ostatní komunikace, způsob ochrany: rozsáhlé chráněné území,
- pozemek: **p. p. č. 726/24** o výměře 1342 m<sup>2</sup>, druh pozemku: ostatní plocha, způsob využití: ostatní komunikace, způsob ochrany: rozsáhlé chráněné území,
- pozemek: **p. p. č. 727/2** o výměře 322 m<sup>2</sup>, druh pozemku: ostatní plocha, způsob využití: ostatní komunikace, způsob ochrany: rozsáhlé chráněné území,
- pozemek: **p. p. č. 727/25** o výměře 119 m<sup>2</sup>, druh pozemku: ostatní plocha, způsob využití: ostatní komunikace, způsob ochrany: rozsáhlé chráněné území,
- pozemek: **p. p. č. 727/27** o výměře 1 m<sup>2</sup>, druh pozemku: ostatní plocha, způsob využití: ostatní komunikace, způsob ochrany: rozsáhlé chráněné území,

obec Malé Březno, **k. ú. Malé Březno nad Labem**, zapsaným na LV č. 224 u Katastrálního úřadu pro Ústecký kraj, Katastrální pracoviště Ústí nad Labem, pro Povodí Labe, státní podnik,

- pozemek: **p. p. č. 964/1** o výměře 2 m<sup>2</sup>, druh pozemku: ostatní plocha, způsob využití: ostatní komunikace, způsob ochrany: rozsáhlé chráněné území,
- pozemek: **p. p. č. 964/2** o výměře 422 m<sup>2</sup>, druh pozemku: ostatní plocha, způsob využití: ostatní komunikace, způsob ochrany: rozsáhlé chráněné území,
- pozemek: **p. p. č. 964/5** o výměře 53 m<sup>2</sup>, druh pozemku: ostatní plocha, způsob využití: ostatní komunikace, způsob ochrany: rozsáhlé chráněné území,
- pozemek: **p. p. č. 964/6** o výměře 4057 m<sup>2</sup>, druh pozemku: ostatní plocha, způsob využití: ostatní komunikace, způsob ochrany: rozsáhlé chráněné území,

obec Velké Březno, **k. ú. Velké Březno**, zapsaným na LV č. 156 u Katastrálního úřadu pro Ústecký kraj, Katastrální pracoviště Ústí nad Labem, pro Povodí Labe, státní podnik,

- pozemek: **p. p. č. 503/7** o výměře 850 m<sup>2</sup>, druh pozemku: ostatní plocha, způsob využití: ostatní komunikace,

obec Křešice, **k. ú. Třeboutice**, zapsaným na LV č. 23 u Katastrálního úřadu pro Ústecký kraj, Katastrální pracoviště Litoměřice, pro Povodí Labe, státní podnik,

**Povinný: Povodí Labe, státní podnik**, se sídlem Hradec Králové, Víta Nejedlého 951, PSČ: 500 03, IČ: 70890005.

**Oprávněný: Ústecký kraj**, se sídlem Velká Hradební 3118/48, Ústí nad Labem, PSČ: 400 02, IČ: 70892156.

**Obsahem** je povinnost povinného strpět na pozemcích dotčených věcným břemenem umístění a provozování cyklistické stezky po celou dobu jeho fyzické a právní životnosti, včetně vstupu a vjezdu v rozsahu věcného břemene v souvislosti se zřízením, stavebními úpravami, opravami a provozováním cyklistické stezky, to **vše za jednorázovou úhradu 298.515,- Kč + DPH.**

#### **B) ukládá**

Ing. Jindřichu Šimákovi, vedoucímu odboru majetkového, předložit smlouvu o zřízení věcného břemene, jejímž předmětem je zřízení věcného břemene k nemovitostem uvedeným v bodu A) tohoto usnesení, k podpisu Janě Vaňhové, hejtmance Ústeckého kraje.

**Termín: 31. 10. 2012**

**A) rozhoduje**

**uzavření Dodatku č. 2** Ke Smlouvě o budoucí smlouvě o zřízení budoucího věcného břemene č. O9110100162, ze dne 8. 11. 2010 nemovitostem, a to:

- pozemek: část **p. p. č. 1242/7** o výměře cca 146 m<sup>2</sup>, druh pozemku: ostatní plocha, způsob využití: neplodná půda, způsob ochrany: rozsáhlé chráněné území
- pozemek: část **p. p. č. 1314/1** o výměře cca 1758 m<sup>2</sup>, druh pozemku: vodní plocha, způsob využití: koryto vodního toku přirozené nebo upravené, způsob ochrany: rozsáhlé chráněné území
- pozemek: část **p. p. č. 1314/2** o výměře cca 556 m<sup>2</sup>, druh pozemku: vodní plocha, způsob využití: koryto vodního toku přirozené nebo upravené, způsob ochrany: rozsáhlé chráněné území

obec Velké Žernoseky, **k. ú. Velké Žernoseky**, zapsaných na LV č. 169 u Katastrálního úřadu pro Ústecký kraj, Katastrální pracoviště Litoměřice pro Povodí Labe s. p.

- pozemek: část **p. p. č. 1379/1** o výměře cca 396 m<sup>2</sup>, druh pozemku: vodní plocha, způsob využití: koryto vodního toku přirozené nebo upravené, způsob ochrany: rozsáhlé chráněné území
- pozemek: část **p. p. č. 1379/2** o výměře cca 2573 m<sup>2</sup>, druh pozemku: vodní plocha, způsob využití: koryto vodního toku přirozené nebo upravené, způsob ochrany: rozsáhlé chráněné území

obec Žalhostice, **k. ú. Žalhostice**, zapsaných na LV č. 58 u Katastrálního úřadu pro Ústecký kraj, Katastrální pracoviště Litoměřice pro Povodí Labe s. p.

- pozemek: **p. p. č. 2645/4** o výměře 10 m<sup>2</sup>, druh pozemku: ostatní plocha, způsob využití: ostatní komunikace, způsob ochrany: rozsáhlé chráněné území
- pozemek: **p. p. č. 2649/2** o výměře 10 m<sup>2</sup>, druh pozemku: vodní plocha, způsob využití: zamokřená plocha, způsob ochrany: rozsáhlé chráněné území
- pozemek: **p. p. č. 2649/3** o výměře 10 m<sup>2</sup>, druh pozemku: vodní plocha, způsob využití: zamokřená plocha, způsob ochrany: rozsáhlé chráněné území
- pozemek: **p. p. č. 2649/7** o výměře 10 m<sup>2</sup>, druh pozemku: vodní plocha, způsob využití: zamokřená plocha, způsob ochrany: rozsáhlé chráněné území

obec Litoměřice, **k. ú. Litoměřice**, zapsaných na LV č. 495 u Katastrálního úřadu pro Ústecký kraj, Katastrální pracoviště Litoměřice pro Povodí Labe s. p.

- pozemek: část **p. p. č. 490/1** o výměře cca 650 m<sup>2</sup>, druh pozemku: vodní plocha, způsob využití: koryto vodního toku přirozené nebo upravené, způsob ochrany: rozsáhlé chráněné území

obec Křešice, **k. ú. Třeboutice**, zapsaný na LV č. 23 u Katastrálního úřadu pro Ústecký kraj, Katastrální pracoviště Litoměřice pro Povodí Labe s. p.

- pozemek: část **p. p. č. 1015/2** o výměře cca 1 m<sup>2</sup>, druh pozemku: ostatní plocha, způsob využití: neplodná půda
- pozemek: část **p. p. č. 1077** o výměře cca 69 m<sup>2</sup>, druh pozemku: vodní plocha, způsob využití: koryto vodního toku přirozené nebo upravené, způsob ochrany: rozsáhlé chráněné území
- pozemek: část **p. p. č. 1086** o výměře cca 4085 m<sup>2</sup>, druh pozemku: vodní plocha, způsob využití: koryto vodního toku přirozené nebo upravené, způsob ochrany: rozsáhlé chráněné území

- pozemek: část **p. p. č. 1087** o výměře cca 425 m<sup>2</sup>, druh pozemku: vodní plocha, způsob využití: koryto vodního toku přirozené nebo upravené, způsob ochrany: rozsáhlé chráněné území
- pozemek: část **p. p. č. 1088** o výměře cca 726 m<sup>2</sup>, druh pozemku: vodní plocha, způsob využití: koryto vodního toku přirozené nebo upravené, způsob ochrany: rozsáhlé chráněné území

obec Křešice, **k. ú. Křešice u Litoměřic**, zapsaných na LV č. 441 u Katastrálního úřadu pro Ústecký kraj, Katastrální pracoviště Litoměřice pro Povodí Labe s. p.

- pozemek: část **p. p. č. 875/1** o výměře cca 9 m<sup>2</sup>, druh pozemku: vodní plocha, způsob využití: koryto vodního toku přirozené nebo upravené, způsob ochrany: rozsáhlé chráněné území
- pozemek: část **p. p. č. 875/2** o výměře cca 609 m<sup>2</sup>, druh pozemku: vodní plocha, způsob využití: koryto vodního toku přirozené nebo upravené, způsob ochrany: rozsáhlé chráněné území

obec Křešice, **k. ú. Nučnice**, zapsaných na LV č. 54 zapsaných na LV č. 54 u Katastrálního úřadu pro Ústecký kraj, Katastrální pracoviště Litoměřice pro Povodí Labe s. p.

**Budoucí povinný: Povodí Labe, státní podnik**, se sídlem Hradec Králové, Víta Nejedlého 951, IČ: 70890005. **Budoucí oprávněný: Ústecký kraj**, se sídlem Ústí nad Labem, Velká Hradební 3118/48, PSČ: 400 02, IČ: 70892156.

#### **B) ukládá**

Ing. Jindřichu Šimákovi, vedoucímu odboru majetkového, předložit Dodatek č. 2 ke Smlouvě o budoucí smlouvě o zřízení věcného břemene, o jejímž uzavření bylo rozhodnuto v bodu A) tohoto usnesení, k podpisu Janě Vaňhové, hejtmance Ústeckého kraje.

**Termín: 31. 10. 2012**

**123.**

**Usnesení č. 208/103R/2012**

**Nakládání s majetkem**

Rada Ústeckého kraje po projednání

#### **A) rozhoduje**

**uzavření Dodatku č. 1** Ke Smlouvě o budoucí smlouvě o zřízení budoucího věcného břemene č. O9811110020, ze dne 12. 5. 2011 nemovitostem, a to:

- pozemek: část **p. č. 258/2** o výměře cca 3 m<sup>2</sup>, pozemek veden ve zjednodušené evidenci – původ parcely Pozemkový katastr (PK)
- pozemek: část **p. p. č. 875/3** o výměře 249 m<sup>2</sup>, druh pozemku: vodní plocha, způsob využití: koryto vodního toku přirozené nebo upravené,
- pozemek: část **p. p. č. 875/4** o výměře 227 m<sup>2</sup>, druh pozemku: ostatní plocha, způsob využití: jiná plocha,
- pozemek: část **p. p. č. 63/4** o výměře 42 m<sup>2</sup>, druh pozemku: ostatní plocha, způsob využití: neplodná půda,
- pozemek: část **p. p. č. 63/5** o výměře 121 m<sup>2</sup>, druh pozemku: ostatní plocha, způsob využití: neplodná půda,

obec Křešice, **k. ú. Nučnice**, zapsaných na LV č. 54 u Katastrálního úřadu pro Ústecký kraj, Katastrální pracoviště Litoměřice pro Povodí Labe s. p.

- pozemek: část **p. p. č. 434** o výměře 12 m<sup>2</sup>, druh pozemku: ostatní plocha, způsob využití: neplodná půda,

obec Chodouny, **k. ú. Lounky**, zapsaných na LV č. 258 u Katastrálního úřadu pro Ústecký kraj, Katastrální pracoviště Litoměřice pro Povodí Labe s. p.

- pozemek: část **p. p. č. 334/1** o výměře 97 m<sup>2</sup>, druh pozemku: vodní plocha, způsob využití: koryto vodního toku přirozené nebo upravené,
- pozemek: část **p. p. č. 339/2** o výměře 544 m<sup>2</sup>, druh pozemku: ostatní plocha, způsob využití: neplodná půda,

obec Vědomice, **k. ú. Vědomice**, zapsaných na LV č. 60 u Katastrálního úřadu pro Ústecký kraj, Katastrální pracoviště Litoměřice pro Povodí Labe s. p.

- pozemek: část **p. p. č. 616/7** o výměře 4897 m<sup>2</sup>, druh pozemku: ostatní plocha, způsob využití: neplodná půda,

obec Dobříň, **k. ú. Dobříň**, zapsaných na LV č. 60 u Katastrálního úřadu pro Ústecký kraj, Katastrální pracoviště Litoměřice pro Povodí Labe s. p.

- pozemek: část **p. p. č. 394/2** o výměře 3617 m<sup>2</sup>, druh pozemku: ostatní plocha, způsob využití: neplodná půda,

obec Záluží, **k. ú. Záluží u Roudnice nad Labem**, zapsaných na LV č. 66 u Katastrálního úřadu pro Ústecký kraj, Katastrální pracoviště Litoměřice pro Povodí Labe s. p.

- pozemek: část **p. p. č. 654/2** o výměře 2332 m<sup>2</sup>, druh pozemku: vodní plocha, způsob využití: koryto vodního toku přirozené nebo upravené,
- pozemek: část **p. p. č. 661** o výměře 15 m<sup>2</sup>, druh pozemku: ostatní plocha, způsob využití: neplodná půda,

obec Račice, **k. ú. Račice u Štětí**, zapsaných na LV č. 267 u Katastrálního úřadu pro Ústecký kraj, Katastrální pracoviště Litoměřice pro Povodí Labe s. p.

- pozemek: část **p. p. č. 305/1** o výměře 3153 m<sup>2</sup>, druh pozemku: ostatní plocha, způsob využití: neplodná půda,
- pozemek: část **p. p. č. 305/2** o výměře 125 m<sup>2</sup>, druh pozemku: ostatní plocha, způsob využití: neplodná půda,
- pozemek: část **p. p. č. 306/2** o výměře 1640 m<sup>2</sup>, druh pozemku: ostatní plocha, způsob využití: neplodná půda,
- pozemek: část **p. p. č. 306/3** o výměře 1635 m<sup>2</sup>, druh pozemku: vodní plocha, způsob využití: vodní nádrž přírodní,
- pozemek: část **p. p. č. 306/4** o výměře 40 m<sup>2</sup>, druh pozemku: vodní plocha, způsob využití: vodní nádrž přírodní,
- pozemek: část **p. p. č. 306/5** o výměře 425 m<sup>2</sup>, druh pozemku: vodní plocha, způsob využití: vodní nádrž přírodní,
- pozemek: část **p. p. č. 307** o výměře 702 m<sup>2</sup>, druh pozemku: ostatní plocha, způsob využití: neplodná půda,
- pozemek: část **p. p. č. 1110/4** o výměře 31 m<sup>2</sup>, druh pozemku: ostatní plocha, způsob využití: ostatní komunikace,
- pozemek: část **p. p. č. 1156/5** o výměře 15 m<sup>2</sup>, druh pozemku: ostatní plocha, způsob využití: neplodná půda,
- pozemek: část **p. p. č. 1156/6** o výměře 958 m<sup>2</sup>, druh pozemku: vodní plocha, způsob využití: vodní nádrž přírodní,

obec Štětí, **k. ú. Hněvice**, zapsaných na LV č. 41 u Katastrálního úřadu pro Ústecký kraj, Katastrální pracoviště Litoměřice pro Povodí Labe s. p.

**Budoucí povinný: Povodí Labe, státní podnik**, se sídlem Hradec Králové, Víta Nejedlého 951, IČ: 70890005. **Budoucí oprávněný: Ústecký kraj**, se sídlem Ústí nad Labem, Velká Hradební 3118/48, PSČ: 400 02, IČ: 70892156.

## **B) ukládá**

Ing. Jindřichu Šimákovi, vedoucímu odboru majetkového, předložit Dodatek č. 1 ke Smlouvě o budoucí smlouvě o zřízení věcného břemene, o jejímž uzavření bylo rozhodnuto v bodu A) tohoto usnesení, k podpisu Janě Vaňhové, hejtmance Ústeckého kraje.

**Termín: 31. 10. 2012**

124.

Usnesení č. 209/103R/2012

Nakládání s majetkem

Rada Ústeckého kraje po projednání

**A) *souhlasí***

**se zřízením budoucího věcného břemene** na základě smlouvy č. VI/3036/2012/LT k pozemku p.č. **586/1, 552/1** druh pozemků: ostatní plocha, způsob využití: silnice, způsob ochrany: 0, obec Třebívlice v **k.ú. Třebívlice** zapsané na LV č. 265 u Katastrálního úřadu pro Ústecký kraj, Katastrální pracoviště Litoměřice a komunikaci č. III/2465 a III/2493 na těchto pozemcích umístěné ve prospěch **budoucího oprávněného: Obec Třebívlice**, Komenského náměstí 17, Třebívlice, PSČ 411 15, IČ 264539. Obsahem věcného břemene je povinnost vlastníka strpět na dotčených nemovitostech zřízení a provozování vedení pro akci „**Třebívlice-prodloužení vodovodního řadu a rozšíření kanalizace, p.p.č. 142/11**“, jakož i vstup (vjezd) budoucího oprávněného na předmětné nemovitosti za účelem oprav a údržby tohoto vedení, to vše za jednorázovou úhradu ve výši dle ceníku schváleného Zastupitelstvem Ústeckého kraje usnesením č. 98/20Z/2010 dne 22.12.2010, k finanční úhradě bude připočteno DPH.

**B) *zmocňuje***

ředitele Správy a údržby silnic Ústeckého kraje, příspěvkové organizace, který je statutárním orgánem této příspěvkové organizace, k podepsání smlouvy o smlouvě budoucí o zřízení věcného břemene, jejímž předmětem je zřízení věcného břemene dle bodu A) tohoto usnesení.

125.

Usnesení č. 210/103R/2012

Nakládání s majetkem

Rada Ústeckého kraje po projednání

**A) *souhlasí***

**se zřízením budoucího věcného břemene** na základě smlouvy č. VI/3037/2012/LT k pozemku p.č. **1259/2, 1259/3** druh pozemků: ostatní plocha, způsob využití: silnice, způsob ochrany: 0, obec Hlinná v **k.ú. Hlinná** zapsané na LV č. 519 u Katastrálního úřadu pro Ústecký kraj, Katastrální pracoviště Litoměřice a komunikaci č. III/24719 na těchto pozemcích umístěné ve prospěch **budoucího oprávněného: Obec Hlinná**, Hlinná 53, Hlinná, PSČ 412 01, IČ 526142. Obsahem věcného břemene je povinnost vlastníka strpět na dotčených nemovitostech zřízení a provozování vedení pro akci „**Hlinná-prodloužení vodovodního řadu**“, jakož i vstup (vjezd) budoucího oprávněného na předmětné nemovitosti za účelem oprav a údržby tohoto vedení, to vše za jednorázovou úhradu ve výši dle ceníku schváleného Zastupitelstvem Ústeckého kraje usnesením č. 98/20Z/2010 dne 22.12.2010, k finanční úhradě bude připočteno DPH.

**B) *zmocňuje***

ředitele Správy a údržby silnic Ústeckého kraje, příspěvkové organizace, který je statutárním orgánem této příspěvkové organizace, k podepsání smlouvy o smlouvě budoucí o zřízení věcného břemene, jejímž předmětem je zřízení věcného břemene dle bodu A) tohoto usnesení.

126.

**Usnesení č. 211/103R/2012**

**Nakládání s majetkem**

Rada Ústeckého kraje po projednání

**A) *souhlasí***

**se zřízením věcného břemene** na základě smlouvy č. IX/3016/2012/LT k pozemku p.č. **831/1** druh pozemku: ostatní plocha, způsob využití: silnice, způsob ochrany: 0, obec Snědovice v **k.ú. Strachaly** zapsanému na LV č. 124 u Katastrálního úřadu pro Ústecký kraj, Katastrální pracoviště Litoměřice a komunikaci č. III/2693 na tomto pozemku umístěnému ve prospěch **oprávněného: Telefonica Czech Republic a.s.,** Za Brumlovkou 266/2, Praha 4 - Michle, PSČ 140 22, IČ: 60193336. Obsahem věcného břemene je povinnost vlastníka strpět na dotčených nemovitostech zřízení a provozování vedení pro akci „**11010-038473-3G BH1 U LT LTLOM OK, napojení vysílače optickým kabelem**“, jakož i vstup (vjezd) oprávněného na předmětné nemovitosti za účelem oprav a údržby tohoto vedení, to vše v rozsahu dle geometrického plánu č. **181-52559/2011 ze dne 2.1.2012**, který je nedílnou součástí této smlouvy. Věcné břemeno dle této smlouvy bylo zřízeno včetně DPH za jednorázovou úhradu v částce **6.000,-Kč**. Výše jednorázové úhrady byla stanovena výpočtem v protokolu ze dne 8.3.2012.

**B) *zmocňuje***

ředitele Správy a údržby silnic Ústeckého kraje, příspěvkové organizace, který je statutárním orgánem této příspěvkové organizace, k podepsání smlouvy o zřízení věcného břemene, jejímž předmětem je zřízení věcného břemene dle bodu A) tohoto usnesení.

**127.**

**Usnesení č. 212/103R/2012**

**Nakládání s majetkem**

Rada Ústeckého kraje po projednání

**A) *souhlasí***

**se zřízením věcného břemene** na základě smlouvy č. IX/6015/2012/UL k pozemku p.č. **188/8** druh pozemku: ostatní plocha, způsob využití: silnice, způsob ochrany: 0, obec Chlumec v **k.ú. Český Újezd** zapsanému na LV č. 57 u Katastrálního úřadu pro Ústecký kraj, Katastrální pracoviště Ústí nad Labem a komunikaci č. III/25364 na tomto pozemku umístěnému ve prospěch **oprávněného: RWE GasNet s.r.o.,** Klíšská 940, Ústí nad Labem, PSČ 401 17, IČ: 27295567. Obsahem věcného břemene je povinnost vlastníka strpět na dotčených nemovitostech zřízení a provozování vedení pro akci „**VTL přípojka DN 100 PN 40 pro STK Hrbovice - D8, stavba Trmice-22 m**“, jakož i vstup (vjezd) oprávněného na předmětné nemovitosti za účelem oprav a údržby tohoto vedení, to vše v rozsahu dle geometrického plánu č. **184-61/2010 ze dne 19.3.2010**, který je nedílnou součástí této smlouvy. Poplatky spojené se zřízením věcného břemene podle této smlouvy se zavazuje uhradit oprávněný.

**B) *zmocňuje***

ředitele Správy a údržby silnic Ústeckého kraje, příspěvkové organizace, který je statutárním orgánem této příspěvkové organizace, k podepsání smlouvy o zřízení věcného břemene, jejímž předmětem je zřízení věcného břemene dle bodu A) tohoto usnesení.

**128.**

**Usnesení č. 213/103R/2012**

**Nakládání s majetkem**

Rada Ústeckého kraje po projednání

**A) souhlasí**

**se zřízením budoucího věcného břemene** na základě smlouvy č. VI/6007/2012/UL k pozemku p.č. **230/2** druh pozemku: ostatní plocha, způsob využití: silnice, způsob ochrany: chráněná krajinná oblast-II. IV. zóna, obec Hrobčice v **k.ú. Mirošovice** zapsanému na LV č. 462 u Katastrálního úřadu pro Ústecký kraj, Katastrální pracoviště Teplice a komunikaci č. III/2572 na tomto pozemku umístěnému ve prospěch **budoucího oprávněného: Obec Hrobčice**, Hrobčice 41, Hrobčice, PSČ 417 57, IČ 00266345. Obsahem věcného břemene je povinnost vlastníka strpět na dotčených nemovitostech zřízení a provozování vedení pro akci „**Novostavba kanalizace a dočasné ČOV v obci Mirošovice**“, jakož i vstup (vjezd) budoucího oprávněného na předmětné nemovitosti za účelem oprav a údržby tohoto vedení, to vše za jednorázovou úhradu ve výši dle ceníku schváleného Zastupitelstvem Ústeckého kraje usnesením č. 98/20Z/2010 dne 22.12.2010, k finanční úhradě bude připočteno DPH.

**B) zmocňuje**

ředitele Správy a údržby silnic Ústeckého kraje, příspěvkové organizace, který je statutárním orgánem této příspěvkové organizace, k podepsání smlouvy o smlouvě budoucí o zřízení věcného břemene, jejímž předmětem je zřízení věcného břemene dle bodu A) tohoto usnesení.

**129.**

**Usnesení č. 214/103R/2012**

**Nakládání s majetkem**

Rada Ústeckého kraje po projednání

**A) souhlasí**

**se zřízením budoucího věcného břemene** na základě smlouvy č. VI/3039/2012/LT k pozemku p.č. **3063** druh pozemku: ostatní plocha, způsob využití: silnice, způsob ochrany: 0, obec Encovany v **k.ú. Encovany** zapsanému na LV č. 470 u Katastrálního úřadu pro Ústecký kraj, Katastrální pracoviště Litoměřice a komunikaci č. III/24063 na tomto pozemku umístěnému ve prospěch **budoucího oprávněného:** [REDAKCE]  
[REDAKCE] Obsahem věcného břemene je povinnost vlastníka strpět na dotčených nemovitostech zřízení a provozování vedení pro akci „**Encovany-vodovodní a plynová přípojka na p.p.č. 217/11**“, jakož i vstup (vjezd) budoucího oprávněného na předmětné nemovitosti za účelem oprav a údržby tohoto vedení, to vše za jednorázovou úhradu ve výši dle ceníku schváleného Zastupitelstvem Ústeckého kraje usnesením č. 98/20Z/2010 dne 22.12.2010, k finanční úhradě bude připočteno DPH.

**B) zmocňuje**

ředitele Správy a údržby silnic Ústeckého kraje, příspěvkové organizace, který je statutárním orgánem této příspěvkové organizace, k podepsání smlouvy o smlouvě budoucí o zřízení věcného břemene, jejímž předmětem je zřízení věcného břemene dle bodu A) tohoto usnesení.

**130.**

**Usnesení č. 215/103R/2012**

**Nakládání s majetkem**

Rada Ústeckého kraje po projednání

**A) souhlasí**



**se zřízením budoucího věcného břemene** na základě smlouvy č. VI/6019/2012/UL k pozemku p.č. **591/1, 604/2** druh pozemků: ostatní plocha, způsob využití: silnice, způsob ochrany: 0, obec Jeníkov v **k.ú. Jeníkov u Duchcova** zapsané na LV č. 141 u Katastrálního úřadu pro Ústecký kraj, Katastrální pracoviště Teplice a komunikaci č. III/25342 a III/25613 na těchto pozemcích umístěné ve prospěch **budoucího oprávněného: Obec Jeníkov, Oldřichov 52, Oldřichov, PSČ 417 24, IČ 00266361**. Obsahem věcného břemene je povinnost vlastníka strpět na dotčených nemovitostech zřízení a provozování vedení pro akci „**Jeníkov-rekonstrukce VO**“, jakož i vstup (vjezd) budoucího oprávněného na předmětné nemovitosti za účelem oprav a údržby tohoto vedení, to vše za jednorázovou úhradu ve výši dle ceníku schváleného Zastupitelstvem Ústeckého kraje usnesením č. 98/20Z/2010 dne 22.12.2010, k finanční úhradě bude připočteno DPH.

**B) zmocňuje**

ředitele Správy a údržby silnic Ústeckého kraje, příspěvkové organizace, který je statutárním orgánem této příspěvkové organizace, k podepsání smlouvy o smlouvě budoucí o zřízení věcného břemene, jejímž předmětem je zřízení věcného břemene dle bodu A) tohoto usnesení.

**131.**

**Usnesení č. 216/103R/2012**

**Nakládání s majetkem**

Rada Ústeckého kraje po projednání

**A) souhlasí**

**se zřízením budoucího věcného břemene** na základě smlouvy č. VI/3038/2012/LT k pozemku p.č. **662/3** druh pozemku: ostatní plocha, způsob využití: silnice, způsob ochrany: 0, obec Keblice v **k.ú. Keblice** zapsanému na LV č. 566 u Katastrálního úřadu pro Ústecký kraj, Katastrální pracoviště Litoměřice a komunikaci č. III/2477 na tomto pozemku umístěnému ve prospěch **budoucího oprávněného: ČEZ Distribuce a.s., Teplická 874/8, Děčín 4, PSČ 405 02, IČ 24729035**. Obsahem věcného břemene je povinnost vlastníka strpět na dotčených nemovitostech zřízení a provozování vedení pro akci „**Keblice-kVN, kNN, TS připoj. p.p.č. 223/4,6**“, jakož i vstup (vjezd) budoucího oprávněného na předmětné nemovitosti za účelem oprav a údržby tohoto vedení, to vše za jednorázovou úhradu ve výši dle ceníku schváleného Zastupitelstvem Ústeckého kraje usnesením č. 98/20Z/2010 dne 22.12.2010, k finanční úhradě bude připočteno DPH.

**B) zmocňuje**

ředitele Správy a údržby silnic Ústeckého kraje, příspěvkové organizace, který je statutárním orgánem této příspěvkové organizace, k podepsání smlouvy o smlouvě budoucí o zřízení věcného břemene, jejímž předmětem je zřízení věcného břemene dle bodu A) tohoto usnesení.

**132.**

**Usnesení č. 217/103R/2012**

**Nakládání s majetkem**

Rada Ústeckého kraje po projednání

**A) souhlasí**

**se zřízením budoucího věcného břemene** na základě smlouvy č. VI/6020/2012/UL k pozemku p.č. **385/3** druh pozemku: ostatní plocha, způsob využití: silnice, způsob ochrany: 0, obec Újezdeček v **k.ú. Újezdeček** zapsanému na LV č. 362 u Katastrálního úřadu pro Ústecký kraj, Katastrální pracoviště Teplice a komunikaci č. III/25338 na tomto pozemku

umístěnému ve prospěch **budoucího oprávněného: ČEZ Distribuce a.s.**, Teplická 874/8, Děčín 4, PSČ 405 02, IČ 24729035. Obsahem věcného břemene je povinnost vlastníka strpět na dotčených nemovitostech zřízení a provozování vedení pro akci „**Újezdeček, Řetenická - p.p.č. 398/40, kNN, zahrady, č. stavby IV-12-4010460**“, jakož i vstup (vjezd) budoucího oprávněného na předmětné nemovitosti za účelem oprav a údržby tohoto vedení, to vše za jednorázovou úhradu ve výši dle ceníku schváleného Zastupitelstvem Ústeckého kraje usnesením č. 98/20Z/2010 dne 22.12.2010, k finanční úhradě bude připočteno DPH.

**B) zmocňuje**

ředitele Správy a údržby silnic Ústeckého kraje, příspěvkové organizace, který je statutárním orgánem této příspěvkové organizace, k podepsání smlouvy o smlouvě budoucí o zřízení věcného břemene, jejímž předmětem je zřízení věcného břemene dle bodu A) tohoto usnesení.

**133.**

**Usnesení č. 218/103R/2012**

**Nakládání s majetkem**

Rada Ústeckého kraje po projednání

**A) souhlasí**

**se zřízením budoucího věcného břemene** na základě smlouvy č. VI/6021/2012/UL k pozemku p.č. **420** druh pozemku: ostatní plocha, způsob využití: silnice, způsob ochrany: 0, obec Lahošť v **k.ú. Lahošť** zapsanému na LV č. 204 u Katastrálního úřadu pro Ústecký kraj, Katastrální pracoviště Teplice a komunikaci č. III/25330 na tomto pozemku umístěnému ve prospěch **budoucího oprávněného: PRODECA s.r.o.**, Plaská 622/3, Praha – Malá Strana, PSČ 150 00, IČ 25463098. Obsahem věcného břemene je povinnost vlastníka strpět na dotčených nemovitostech zřízení a provozování vedení pro akci „**Anloc - soubor 7 dvojdomů Lahošť, p.p.č. 134/8, k.ú. Lahošť, přípojka vody**“, jakož i vstup (vjezd) budoucího oprávněného na předmětné nemovitosti za účelem oprav a údržby tohoto vedení, to vše za jednorázovou úhradu ve výši dle ceníku schváleného Zastupitelstvem Ústeckého kraje usnesením č. 98/20Z/2010 dne 22.12.2010, k finanční úhradě bude připočteno DPH.

**B) zmocňuje**

ředitele Správy a údržby silnic Ústeckého kraje, příspěvkové organizace, který je statutárním orgánem této příspěvkové organizace, k podepsání smlouvy o smlouvě budoucí o zřízení věcného břemene, jejímž předmětem je zřízení věcného břemene dle bodu A) tohoto usnesení.

**134.**

**Usnesení č. 219/103R/2012**

**Nakládání s majetkem**

Rada Ústeckého kraje po projednání

**A) souhlasí**

**se zřízením věcného břemene** na základě smlouvy č. IX/3017/2012/LT k pozemku p.č. **887** druh pozemku: ostatní plocha, způsob využití: silnice, způsob ochrany: 0, obec Přestavlky v **k.ú. Přestavlky u Roudnice nad Labem** zapsanému na LV č. 313 u Katastrálního úřadu pro Ústecký kraj, Katastrální pracoviště Litoměřice a komunikaci č. III/24046 na tomto pozemku umístěnému ve prospěch **oprávněného: ČEZ Distribuce a.s.**, Teplická 874/8, Děčín 4, PSČ 405 02, IČ: 24729035. Obsahem věcného břemene je povinnost vlastníka strpět na dotčených nemovitostech zřízení a provozování vedení pro akci „**LT, Přestavlky-NN příp. p.p.č. 546/4-hřiště, IP-12-4002696**“, jakož i vstup (vjezd) oprávněného na předmětné

nemovitosti za účelem oprav a údržby tohoto vedení, to vše v rozsahu dle geometrického plánu č. **199-318/2011 ze dne 6.1.2012**, který je nedílnou součástí této smlouvy. Věcné břemeno dle této smlouvy bylo zřízeno včetně DPH za jednorázovou úhradu v částce **840,- Kč**. Výše jednorázové úhrady byla stanovena výpočtem v protokolu ze dne 25.11.2011.

**B) zmocňuje**

ředitele Správy a údržby silnic Ústeckého kraje, příspěvkové organizace, který je statutárním orgánem této příspěvkové organizace, k podepsání smlouvy o zřízení věcného břemene, jejímž předmětem je zřízení věcného břemene dle bodu A) tohoto usnesení.

**135.**

**Usnesení č. 220/103R/2012**

**Nakládání s majetkem**

Rada Ústeckého kraje po projednání

**A) souhlasí**

**se zřízením věcného břemene** na základě smlouvy č. IX/3021/2012/LT k pozemku p.č. **2693/9, 2639/4** druh pozemků: ostatní plocha, způsob využití: silnice, způsob ochrany: 0, obec Hoštka v **k.ú. Hoštka** zapsané na LV č. 614 u Katastrálního úřadu pro Ústecký kraj, Katastrální pracoviště Litoměřice a komunikaci č. III/26117 a III/26118 na těchto pozemcích umístěné ve prospěch **oprávněného: Město Hoštka**, Náměstí Svobody 2, Hoštka, PSČ 411 72, IČ: 00263648. Obsahem věcného břemene je povinnost vlastníka strpět na dotčených nemovitostech zřízení a provozování vedení pro akci „**LT, Hoštka-kabelizace VO, 2. etapa**“, jakož i vstup (vjezd) oprávněného na předmětné nemovitosti za účelem oprav a údržby tohoto vedení, to vše v rozsahu dle geometrického plánu č. **597-28/2012 ze dne 16.2.2012**, který je nedílnou součástí této smlouvy. Věcné břemeno dle této smlouvy se zřizuje bezplatně. Kabel VO byl veden jako souběh s kabely NN v jednom výkopu.

**B) zmocňuje**

ředitele Správy a údržby silnic Ústeckého kraje, příspěvkové organizace, který je statutárním orgánem této příspěvkové organizace, k podepsání smlouvy o zřízení věcného břemene, jejímž předmětem je zřízení věcného břemene dle bodu A) tohoto usnesení.

**136.**

**Usnesení č. 221/103R/2012**

**Nakládání s majetkem**

Rada Ústeckého kraje po projednání

**A) souhlasí**

**se zřízením věcného břemene** na základě smlouvy č. IX/3018/2012/LT k pozemku p.č. **596/2** druh pozemku: ostatní plocha, způsob využití: silnice, způsob ochrany: 0, obec Budyně nad Ohří v **k.ú. Kostelec nad Ohří** zapsanému na LV č. 509 u Katastrálního úřadu pro Ústecký kraj, Katastrální pracoviště Litoměřice a komunikaci č. III/24612 na tomto pozemku umístěnému ve prospěch **oprávněného: ČEZ Distribuce a.s.**, Teplická 874/1, Děčín IV-Podmokly, PSČ 405 02, IČ: 24729035. Obsahem věcného břemene je povinnost vlastníka strpět na dotčených nemovitostech zřízení a provozování vedení pro akci „**LT, Kostelec nad Ohří - kNN, příp. p.p.č. 161/13, IV-12-4009672**“, jakož i vstup (vjezd) oprávněného na předmětné nemovitosti za účelem oprav a údržby tohoto vedení, to vše v rozsahu dle geometrického plánu č. **105-11/2012 ze dne 17.1.2012**, který je nedílnou součástí této smlouvy. Věcné břemeno dle této smlouvy bylo zřízeno včetně DPH za jednorázovou úhradu

v částce **4.440,- Kč**. Výše jednorázové úhrady byla stanovena výpočtem v protokolu ze dne 10.1.2012.

**B) zmocňuje**

ředitele Správy a údržby silnic Ústeckého kraje, příspěvkové organizace, který je statutárním orgánem této příspěvkové organizace, k podepsání smlouvy o zřízení věcného břemene, jejímž předmětem je zřízení věcného břemene dle bodu A) tohoto usnesení.

**137.**

**Usnesení č. 222/103R/2012**

**Nakládání s majetkem**

Rada Ústeckého kraje po projednání

**A) souhlasí**

**se zřízením věcného břemene** na základě smlouvy č. IX/3019/2012/LT k pozemku p.č. **765/1** druh pozemku: ostatní plocha, způsob využití: silnice, způsob ochrany: 0, obec Evaň v k.ú. **Evaň** zapsanému na LV č. 602 u Katastrálního úřadu pro Ústecký kraj, Katastrální pracoviště Litoměřice a komunikaci č. II/237 na tomto pozemku umístěnému ve prospěch **oprávněného: ČEZ Distribuce a.s.,** Teplická 874/1, Děčín IV-Podmokly, PSČ 405 02, IČ: 24729035. Obsahem věcného břemene je povinnost vlastníka strpět na dotčených nemovitostech zřízení a provozování vedení pro akci „**LT, Evaň-kNN příp. 7 RD na p.p.č. 318/19, IV-12-4008502**“, jakož i vstup (vjezd) oprávněného na předmětné nemovitosti za účelem oprav a údržby tohoto vedení, to vše v rozsahu dle geometrického plánu č. **134-290/2011 ze dne 6.12.2011**, který je nedílnou součástí této smlouvy. Věcné břemeno dle této smlouvy bylo zřízeno včetně DPH za jednorázovou úhradu v částce **10.800,- Kč**. Výše jednorázové úhrady byla stanovena výpočtem v protokolu ze dne 4.11.2011.

**B) zmocňuje**

ředitele Správy a údržby silnic Ústeckého kraje, příspěvkové organizace, který je statutárním orgánem této příspěvkové organizace, k podepsání smlouvy o zřízení věcného břemene, jejímž předmětem je zřízení věcného břemene dle bodu A) tohoto usnesení.

**138.**

**Usnesení č. 223/103R/2012**

**Nakládání s majetkem**

Rada Ústeckého kraje po projednání

**A) souhlasí**

**se zřízením věcného břemene** na základě smlouvy č. IX/3020/2012/LT k pozemku p.č. **596/2** druh pozemku: ostatní plocha, způsob využití: silnice, způsob ochrany: 0, obec Budyně nad Ohří v k.ú. **Kostelec nad Ohří** zapsanému na LV č. 509 u Katastrálního úřadu pro Ústecký kraj, Katastrální pracoviště Litoměřice a komunikaci č. III/24612 na tomto pozemku umístěnému ve prospěch **oprávněného: ČEZ Distribuce a.s.,** Teplická 874/1, Děčín IV-Podmokly, PSČ 405 02, IČ: 24729035. Obsahem věcného břemene je povinnost vlastníka strpět na dotčených nemovitostech zřízení a provozování vedení pro akci „**LT, Kostelec nad Ohří - kNN příp. p.p.č. 161/14, IP-12-4002379**“, jakož i vstup (vjezd) oprávněného na předmětné nemovitosti za účelem oprav a údržby tohoto vedení, to vše v rozsahu dle geometrického plánu č. **104-2/2012 ze dne 13.1.2012**, který je nedílnou součástí této smlouvy. Věcné břemeno dle této smlouvy bylo zřízeno včetně DPH za jednorázovou úhradu

v částce **5.400,- Kč**. Výše jednorázové úhrady byla stanovena výpočtem v protokolu ze dne 6.9.2011.

**B) zmocňuje**

ředitele Správy a údržby silnic Ústeckého kraje, příspěvkové organizace, který je statutárním orgánem této příspěvkové organizace, k podepsání smlouvy o zřízení věcného břemene, jejímž předmětem je zřízení věcného břemene dle bodu A) tohoto usnesení.

**139.**

**Usnesení č. 224/103R/2012**

**Nakládání s majetkem**

Rada Ústeckého kraje po projednání

**A) souhlasí**

**se zřízením věcného břemene** na základě smlouvy č. IX/6072/2012/UL k pozemku p.č. **581/1** druh pozemku: ostatní plocha, způsob využití: silnice, způsob ochrany: 0, obec Modlany v **k.ú. Kvítkov u Modlan** zapsanému na LV č. 330 u Katastrálního úřadu pro Ústecký kraj, Katastrální pracoviště Teplice a komunikaci č. III/25343 na tomto pozemku umístěnému ve prospěch **oprávněného: ČEZ Distribuce a.s.**, Teplická 874/1, Děčín IV-Podmokly, PSČ 405 02, IČ: 24729035. Obsahem věcného břemene je povinnost vlastníka strpět na dotčených nemovitostech zřízení a provozování vedení pro akci „**Modlany, Kvítkov, p.p.č. 44/11, RNN, kNN, 19 RD (IV-12-4008646)**“, jakož i vstup (vjezd) oprávněného na předmětné nemovitosti za účelem oprav a údržby tohoto vedení, to vše v rozsahu dle geometrického plánu č. **396-140/2011 ze dne 25.1.2012**, který je nedílnou součástí této smlouvy. Věcné břemeno dle této smlouvy bylo zřízeno včetně DPH za jednorázovou úhradu v částce **6.000,- Kč**. Výše jednorázové úhrady byla stanovena výpočtem v protokolu ze dne 24.11.2011.

**B) zmocňuje**

ředitele Správy a údržby silnic Ústeckého kraje, příspěvkové organizace, který je statutárním orgánem této příspěvkové organizace, k podepsání smlouvy o zřízení věcného břemene, jejímž předmětem je zřízení věcného břemene dle bodu A) tohoto usnesení.

**140.**

**Usnesení č. 225/103R/2012**

**Nakládání s majetkem**

Rada Ústeckého kraje po projednání

**A) souhlasí**

**se zřízením věcného břemene** na základě smlouvy č. IX/6012/2012/UL k pozemku p.č. **1089/1** druh pozemku: ostatní plocha, způsob využití: silnice, způsob ochrany: 0, obec Žalany v **k.ú. Žalany** zapsanému na LV č. 397 u Katastrálního úřadu pro Ústecký kraj, Katastrální pracoviště Teplice a komunikaci č. II/258 na tomto pozemku umístěnému ve prospěch **oprávněného: ČEZ Distribuce a.s.**, Teplická 874/8, Děčín 4, PSČ 405 02, IČ: 24729035. Obsahem věcného břemene je povinnost vlastníka strpět na dotčených nemovitostech zřízení a provozování vedení pro akci „**TP-Žalany-kabelová přípojka NN pro ČS 3 (IV-12-4003177)**“, jakož i vstup (vjezd) oprávněného na předmětné nemovitosti za účelem oprav a údržby tohoto vedení, to vše v rozsahu dle geometrického plánu č. **444-116/2011 ze dne 27.6.2011**, který je nedílnou součástí této smlouvy. Věcné břemeno dle této smlouvy bylo

zřízeno včetně DPH za jednorázovou úhradu v částce **960,- Kč**. Výše jednorázové úhrady byla stanovena výpočtem v protokolu ze dne 1.3.2012.

**B) zmocňuje**

ředitele Správy a údržby silnic Ústeckého kraje, příspěvkové organizace, který je statutárním orgánem této příspěvkové organizace, k podepsání smlouvy o zřízení věcného břemene, jejímž předmětem je zřízení věcného břemene dle bodu A) tohoto usnesení.

**141.**

**Usnesení č. 226/103R/2012**

**Nakládání s majetkem**

Rada Ústeckého kraje po projednání

**A) souhlasí**

**se zřízením věcného břemene** na základě smlouvy č. IX/6013/2012/UL k pozemku p.č. **278/1** druh pozemku: ostatní plocha, způsob využití: silnice, způsob ochrany: 0, obec Ohníč v k.ú. Ohníč zapsanému na LV č. 334 u Katastrálního úřadu pro Ústecký kraj, Katastrální pracoviště Teplice a komunikaci č. III/25331 na tomto pozemku umístěnému ve prospěch **oprávněného: ČEZ Distribuce a.s.**, Teplická 874/8, Děčín 4, PSČ 405 02, IČ: 24729035. Obsahem věcného břemene je povinnost vlastníka strpět na dotčených nemovitostech zřízení a provozování vedení pro akci „**Ohníč, Němečky-p.p.č. 37, kNN, RD [REDAKCE] (IV-12-4008725)**“, jakož i vstup (vjezd) oprávněného na předmětné nemovitosti za účelem oprav a údržby tohoto vedení, to vše v rozsahu dle geometrického plánu č. **300-11/2012 ze dne 30.1.2012**, který je nedílnou součástí této smlouvy. Věcné břemeno dle této smlouvy bylo zřízeno včetně DPH za jednorázovou úhradu v částce **6.000,- Kč**. Výše jednorázové úhrady byla stanovena výpočtem v protokolu ze dne 15.6.2011.

**B) zmocňuje**

ředitele Správy a údržby silnic Ústeckého kraje, příspěvkové organizace, který je statutárním orgánem této příspěvkové organizace, k podepsání smlouvy o zřízení věcného břemene, jejímž předmětem je zřízení věcného břemene dle bodu A) tohoto usnesení.

**142.**

**Usnesení č. 227/103R/2012**

**Nakládání s majetkem**

Rada Ústeckého kraje po projednání

**A) souhlasí**

**se zřízením věcného břemene** na základě smlouvy č. IX/6014/2012/UL k pozemku p.č. **509/6, 509/2** druh pozemků: ostatní plocha, způsob využití: silnice, způsob ochrany: 0, obec Světec v k.ú. Světec zapsané na LV č. 567 u Katastrálního úřadu pro Ústecký kraj, Katastrální pracoviště Teplice a komunikaci č. II/258 na těchto pozemcích umístěné ve prospěch **oprávněného: ČEZ Distribuce a.s.**, Teplická 874/8, Děčín 4, PSČ 405 02, IČ: 24729035. Obsahem věcného břemene je povinnost vlastníka strpět na dotčených nemovitostech zřízení a provozování vedení pro akci „**Světec, U Marinky-kabelová přípojka pro zahrady (IV-12-4003978)**“, jakož i vstup (vjezd) oprávněného na předmětné nemovitosti za účelem oprav a údržby tohoto vedení, to vše v rozsahu dle geometrického plánu č. **239-817/2008 ze dne 27.1.2009**, který je nedílnou součástí této smlouvy. Věcné břemeno dle této smlouvy bylo zřízeno včetně DPH za jednorázovou úhradu v částce **53.550,- Kč**. Výše jednorázové úhrady byla stanovena výpočtem v protokolu ze dne 28.5.2008.

**B) zmocňuje**

ředitele Správy a údržby silnic Ústeckého kraje, příspěvkové organizace, který je statutárním orgánem této příspěvkové organizace, k podepsání smlouvy o zřízení věcného břemene, jejímž předmětem je zřízení věcného břemene dle bodu A) tohoto usnesení.

**143.**

**Usnesení č. 228/103R/2012**

**Nakládání s majetkem**

Rada Ústeckého kraje po projednání

**A) souhlasí**

**se zřízením věcného břemene** na základě smlouvy č. IX/3023/2012/LT k pozemku p.č. **1519/1** druh pozemku: ostatní plocha, způsob využití: silnice, způsob ochrany: 0, obec Žitenice v k.ú. **Žitenice** zapsanému na LV č. 941 u Katastrálního úřadu pro Ústecký kraj, Katastrální pracoviště Litoměřice a komunikaci č. III/25847 na tomto pozemku umístěnému ve prospěch **oprávněného: ČEZ Distribuce a.s.**, Teplická 874/8, Děčín 4, PSČ 405 02, IČ: 24729035. Obsahem věcného břemene je povinnost vlastníka strpět na dotčených nemovitostech zřízení a provozování vedení pro akci „**LT, Pohořany - NN pro 19 RD p.p.č. 122/1 (IV-12-4004035)**“, jakož i vstup (vjezd) oprávněného na předmětné nemovitosti za účelem oprav a údržby tohoto vedení, to vše v rozsahu dle geometrického plánu č. **692-289/2011 ze dne 31.1.2012**, který je nedílnou součástí této smlouvy. Věcné břemeno dle této smlouvy bylo zřízeno včetně DPH za jednorázovou úhradu v částce **1.392,- Kč**. Výše jednorázové úhrady byla stanovena výpočtem v protokolu ze dne 22.3.2012.

**B) zmocňuje**

ředitele Správy a údržby silnic Ústeckého kraje, příspěvkové organizace, který je statutárním orgánem této příspěvkové organizace, k podepsání smlouvy o zřízení věcného břemene, jejímž předmětem je zřízení věcného břemene dle bodu A) tohoto usnesení.

**144.**

**Usnesení č. 229/103R/2012**

**Nakládání s majetkem**

Rada Ústeckého kraje po projednání

**A) souhlasí**

**se zřízením budoucího věcného břemene** na základě smlouvy č. VI/3041/2012/LT k pozemku p.č. **1513/1** druh pozemku: ostatní plocha, způsob využití: silnice, způsob ochrany: 0, obec Chodouny v k.ú. **Chodouny** zapsanému na LV č. 562 u Katastrálního úřadu pro Ústecký kraj, Katastrální pracoviště Litoměřice a komunikaci č. II/240 na tomto pozemku umístěnému ve prospěch **budoucího oprávněného: Obec Chodouny**, Chodouny 20, Chodouny, PSČ 411 71, IČ 263999. Obsahem věcného břemene je povinnost vlastníka strpět na dotčených nemovitostech zřízení a provozování vedení pro akci „**Chodouny-infrastruktura pro RD**“, jakož i vstup (vjezd) budoucího oprávněného na předmětné nemovitosti za účelem oprav a údržby tohoto vedení, to vše za jednorázovou úhradu ve výši dle ceníku schváleného Zastupitelstvem Ústeckého kraje usnesením č. 98/20Z/2010 dne 22.12.2010, k finanční úhradě bude připočteno DPH.

**B) zmocňuje**

ředitele Správy a údržby silnic Ústeckého kraje, příspěvkové organizace, který je statutárním orgánem této příspěvkové organizace, k podepsání smlouvy o smlouvě budoucí o zřízení věcného břemene, jejímž předmětem je zřízení věcného břemene dle bodu A) tohoto usnesení.

145.

Usnesení č. 230/103R/2012

Nakládání s majetkem

Rada Ústeckého kraje po projednání

A) *souhlasí*

se zřízením budoucího věcného břemene na základě smlouvy č. VI/3040/2012/LT k pozemku p.č. 1524 druh pozemku: ostatní plocha, způsob využití: silnice, způsob ochrany: 0, obec Vrbice v k.ú. Vrbice u Roudnice nad Labem zapsanému na LV č. 437 u Katastrálního úřadu pro Ústecký kraj, Katastrální pracoviště Litoměřice a komunikaci č. III/24053 na tomto pozemku umístěnému ve prospěch budoucího oprávněného: [REDAKCE].

Obsahem věcného břemene je povinnost vlastníka strpět na dotčených nemovitostech zřízení a provozování vedení pro akci „Vrbice-přípojky IS pro 69“, jakož i vstup (vjezd) budoucího oprávněného na předmětné nemovitosti za účelem oprav a údržby tohoto vedení, to vše za jednorázovou úhradu ve výši dle ceníku schváleného Zastupitelstvem Ústeckého kraje usnesením č. 98/20Z/2010 dne 22.12.2010, k finanční úhradě bude připočteno DPH.

B) *zmocňuje*

ředitele Správy a údržby silnic Ústeckého kraje, příspěvkové organizace, který je statutárním orgánem této příspěvkové organizace, k podepsání smlouvy o smlouvě budoucí o zřízení věcného břemene, jejímž předmětem je zřízení věcného břemene dle bodu A) tohoto usnesení.

146.

Usnesení č. 231/103R/2012

Nakládání s majetkem

Rada Ústeckého kraje po projednání

A) *souhlasí*

se zřízením budoucího věcného břemene na základě smlouvy č. VI/6022/2012/UL k pozemku p.č. 868/7 druh pozemku: ostatní plocha, způsob využití: silnice, způsob ochrany: 0, obec Proboštov v k.ú. Přítkov zapsanému na LV č. 881 u Katastrálního úřadu pro Ústecký kraj, Katastrální pracoviště Teplice a komunikaci č. III/25344 na tomto pozemku umístěnému ve prospěch budoucího oprávněného: ČEZ Distribuce, a.s., Teplická 874/8, Děčín - Podmokly, PSČ 405 02, IČ 24729035. Obsahem věcného břemene je povinnost vlastníka strpět na dotčených nemovitostech zřízení a provozování vedení pro akci „Proboštov, Přítkov, ul. Lesní, [REDAKCE] (IP-12-4003130)“, jakož i vstup (vjezd) budoucího oprávněného na předmětné nemovitosti za účelem oprav a údržby tohoto vedení, to vše za jednorázovou úhradu ve výši dle ceníku schváleného Zastupitelstvem Ústeckého kraje usnesením č. 98/20Z/2010 dne 22.12.2010, k finanční úhradě bude připočteno DPH.

B) *zmocňuje*

ředitele Správy a údržby silnic Ústeckého kraje, příspěvkové organizace, který je statutárním orgánem této příspěvkové organizace, k podepsání smlouvy o smlouvě budoucí o zřízení věcného břemene, jejímž předmětem je zřízení věcného břemene dle bodu A) tohoto usnesení.



147.

Usnesení č. 232/103R/2012

Nakládání s majetkem

Rada Ústeckého kraje po projednání

**A) *souhlasí***

**se zřízením budoucího věcného břemene** na základě smlouvy č. VI/4015/2012/LN k pozemku p.č. **1370, 1372/5** druh pozemků: ostatní plocha, způsob využití: silnice, způsob ochrany: 0, obec Peruc v **k.ú. Radonice nad Ohří** zapsané na LV č. 582 u Katastrálního úřadu pro Ústecký kraj, Katastrální pracoviště Louny a komunikaci č. III/2393 a III/2394 na těchto pozemcích umístěné ve prospěch **budoucího oprávněného: ČEZ Distribuce, a.s.**, Teplická 874/8, Děčín - Podmokly, PSČ 405 02, IČ 24729035. Obsahem věcného břemene je povinnost vlastníka strpět na dotčených nemovitostech zřízení a provozování vedení pro akci „**Radonice nad Ohří, část rekonstrukce – kabel NN**“, jakož i vstup (vjezd) budoucího oprávněného na předmětné nemovitosti za účelem oprav a údržby tohoto vedení, to vše za jednorázovou úhradu ve výši dle ceníku schváleného Zastupitelstvem Ústeckého kraje usnesením č. 98/20Z/2010 dne 22.12.2010, k finanční úhradě bude připočteno DPH.

**B) *zmocňuje***

ředitele Správy a údržby silnic Ústeckého kraje, příspěvkové organizace, který je statutárním orgánem této příspěvkové organizace, k podepsání smlouvy o smlouvě budoucí o zřízení věcného břemene, jejímž předmětem je zřízení věcného břemene dle bodu A) tohoto usnesení.

148.

Usnesení č. 233/103R/2012

Nakládání s majetkem

Rada Ústeckého kraje po projednání

**A) *souhlasí***

**se zřízením budoucího věcného břemene** na základě smlouvy č. VI/4016/2012/LN k pozemku p.č. **1134/1, 1153/1** druh pozemků: ostatní plocha, způsob využití: silnice, způsob ochrany: 0, obec Lubenec v **k.ú. Příbenice** zapsané na LV č. 12 u Katastrálního úřadu pro Ústecký kraj, Katastrální pracoviště Žatec a komunikaci č. III/2245 na těchto pozemcích umístěné ve prospěch **budoucího oprávněného: ČEZ Distribuce, a.s.**, Teplická 874/8, Děčín - Podmokly, PSČ 405 02, IČ 24729035. Obsahem věcného břemene je povinnost vlastníka strpět na dotčených nemovitostech zřízení a provozování vedení pro akci „**Příbenice - posílení sítě NN čp. 25, [redacted] (IV-12-4010853)**“, jakož i vstup (vjezd) budoucího oprávněného na předmětné nemovitosti za účelem oprav a údržby tohoto vedení, to vše za jednorázovou úhradu ve výši dle ceníku schváleného Zastupitelstvem Ústeckého kraje usnesením č. 98/20Z/2010 dne 22.12.2010, k finanční úhradě bude připočteno DPH.

**B) *zmocňuje***

ředitele Správy a údržby silnic Ústeckého kraje, příspěvkové organizace, který je statutárním orgánem této příspěvkové organizace, k podepsání smlouvy o smlouvě budoucí o zřízení věcného břemene, jejímž předmětem je zřízení věcného břemene dle bodu A) tohoto usnesení.

149.

**Usnesení č. 234/103R/2012**

**Nakládání s majetkem**

Rada Ústeckého kraje po projednání

**A) *souhlasí***

**se zřízením budoucího věcného břemene** na základě smlouvy č. VI/2029/2012/CV k pozemku p.č. **532** druh pozemku: ostatní plocha, způsob využití: silnice, způsob ochrany: 0, obec Perštejn v **k.ú. Perštejn** zapsanému na LV č. 852 u Katastrálního úřadu pro Ústecký kraj, Katastrální pracoviště Chomutov a komunikaci č. III/22310 a dále k pozemku p.č. **923** druh pozemku: ostatní plocha, způsob využití: silnice, způsob ochrany: 0, obec Perštejn v **k.ú. Černýš** zapsanému na LV č. 792 u Katastrálního úřadu pro Ústecký kraj, Katastrální pracoviště Chomutov a komunikaci č. III/1988 na těchto pozemcích umístěné ve prospěch **budoucího oprávněného: ČEZ Distribuce, a.s.**, Teplická 874/8, Děčín - Podmokly, PSČ 405 02, IČ 24729035. Obsahem věcného břemene je povinnost vlastníka strpět na dotčených nemovitostech zřízení a provozování vedení pro akci „**Perštejn, p.p.č. 239/2 k.ú. Černýš, kabel NN, autobazar, 1x RD**“, jakož i vstup (vjezd) budoucího oprávněného na předmětné nemovitosti za účelem oprav a údržby tohoto vedení, to vše za jednorázovou úhradu ve výši dle ceníku schváleného Zastupitelstvem Ústeckého kraje usnesením č. 98/20Z/2010 dne 22.12.2010, k finanční úhradě bude připočteno DPH.

**B) *zmocňuje***

ředitele Správy a údržby silnic Ústeckého kraje, příspěvkové organizace, který je statutárním orgánem této příspěvkové organizace, k podepsání smlouvy o smlouvě budoucí o zřízení věcného břemene, jejímž předmětem je zřízení věcného břemene dle bodu A) tohoto usnesení.

**150.**

**Usnesení č. 235/103R/2012**

**Nakládání s majetkem**

Rada Ústeckého kraje po projednání

**A) *souhlasí***

**se zřízením budoucího věcného břemene** na základě smlouvy č. VI/2030/2012/CV k pozemku p.č. **1168/1** druh pozemku: ostatní plocha, způsob využití: silnice, způsob ochrany: 0, obec Háj u Loučné pod Klínovcem v **k.ú. Háj u Loučné pod Klínovcem** zapsanému na LV č. 398 u Katastrálního úřadu pro Ústecký kraj, Katastrální pracoviště Chomutov a komunikaci č. III/2234 na tomto pozemku umístěnému ve prospěch **budoucího oprávněného: ČEZ Distribuce, a.s.**, Teplická 874/8, Děčín - Podmokly, PSČ 405 02, IČ 24729035. Obsahem věcného břemene je povinnost vlastníka strpět na dotčených nemovitostech zřízení a provozování vedení pro akci „**Háj u Loučné pod Klínovcem, p.p.č. 700/2. kNN, [redacted]**“, jakož i vstup (vjezd) budoucího oprávněného na předmětné nemovitosti za účelem oprav a údržby tohoto vedení, to vše za jednorázovou úhradu ve výši dle ceníku schváleného Zastupitelstvem Ústeckého kraje usnesením č. 98/20Z/2010 dne 22.12.2010, k finanční úhradě bude připočteno DPH.

**B) *zmocňuje***

ředitele Správy a údržby silnic Ústeckého kraje, příspěvkové organizace, který je statutárním orgánem této příspěvkové organizace, k podepsání smlouvy o smlouvě budoucí o zřízení věcného břemene, jejímž předmětem je zřízení věcného břemene dle bodu A) tohoto usnesení.

**151.**

**Usnesení č. 236/103R/2012**

**Nakládání s majetkem**

Rada Ústeckého kraje po projednání

**A) *souhlasí***

**se zřízením budoucího věcného břemene** na základě smlouvy č. VI/4017/2012/LN k pozemku p.č. **4931/2** druh pozemku: ostatní plocha, způsob využití: silnice, způsob ochrany: 0, obec Louny v **k.ú. Louny** zapsanému na LV č. 2798 u Katastrálního úřadu pro Ústecký kraj, Katastrální pracoviště Louny a komunikaci č. II/246 na tomto pozemku umístěnému ve prospěch **budoucího oprávněného: Město Louny**, Mírové náměstí 35, Louny, PSČ 440 23, IČ 00265209. Obsahem věcného břemene je povinnost vlastníka strpět na dotčených nemovitostech zřízení a provozování vedení pro akci „**Přisvícení přechodu pro chodce-křižovatka ul. Osvoboditelů – Mánesova, Louny**“, jakož i vstup (vjezd) budoucího oprávněného na předmětné nemovitosti za účelem oprav a údržby tohoto vedení, to vše za jednorázovou úhradu ve výši dle ceníku schváleného Zastupitelstvem Ústeckého kraje usnesením č. 98/20Z/2010 dne 22.12.2010, k finanční úhradě bude připočteno DPH.

**B) *zmocňuje***

ředitele Správy a údržby silnic Ústeckého kraje, příspěvkové organizace, který je statutárním orgánem této příspěvkové organizace, k podepsání smlouvy o smlouvě budoucí o zřízení věcného břemene, jejímž předmětem je zřízení věcného břemene dle bodu A) tohoto usnesení.

**152.**

**Usnesení č. 237/103R/2012**

**Nakládání s majetkem**

Rada Ústeckého kraje po projednání

**A) *souhlasí***

**se zřízením budoucího věcného břemene** na základě smlouvy č. VI/2028/2012/CV k pozemku p.č. **4414/1, 4296/1** druh pozemků: ostatní plocha, způsob využití: silnice, způsob ochrany: 0, obec Jirkov v **k.ú. Jirkov** zapsané na LV č. 6024 u Katastrálního úřadu pro Ústecký kraj, Katastrální pracoviště Chomutov a komunikaci č. III/25220 na těchto pozemcích umístěné ve prospěch **budoucího oprávněného: [redacted]** [redacted] Obsahem věcného břemene je povinnost vlastníka strpět na dotčených nemovitostech zřízení a provozování vedení pro akci „**Jirkov-kanalizační přípojka k RD**“, jakož i vstup (vjezd) budoucího oprávněného na předmětné nemovitosti za účelem oprav a údržby tohoto vedení, to vše za jednorázovou úhradu ve výši dle ceníku schváleného Zastupitelstvem Ústeckého kraje usnesením č. 98/20Z/2010 dne 22.12.2010, k finanční úhradě bude připočteno DPH.

**B) *zmocňuje***

ředitele Správy a údržby silnic Ústeckého kraje, příspěvkové organizace, který je statutárním orgánem této příspěvkové organizace, k podepsání smlouvy o smlouvě budoucí o zřízení věcného břemene, jejímž předmětem je zřízení věcného břemene dle bodu A) tohoto usnesení.

**153.**

**Usnesení č. 238/103R/2012**

**Nakládání s majetkem**

Rada Ústeckého kraje po projednání

**A) *souhlasí***

**se zřízením věcného břemene** na základě smlouvy č. IX/6016/2012/UL k pozemku p.č. **516/6** druh pozemku: ostatní plocha, způsob využití: silnice, způsob ochrany: 0, obec Jeníkov v **k.ú. Oldřichov u Duchcova** zapsanému na LV č. 474 u Katastrálního úřadu pro Ústecký kraj, Katastrální pracoviště Teplice a komunikaci č. III/25342 na tomto pozemku umístěnému ve prospěch **oprávněného: ČEZ Distribuce a.s.**, Teplická 874/8, Děčín 4, PSČ 405 02, IČ: 24729035. Obsahem věcného břemene je povinnost vlastníka strpět na dotčených nemovitostech zřízení a provozování vedení pro akci „**TP, Oldřichov čp. 44, propoj do stávající sítě (IE-12-4002289)**“, jakož i vstup (vjezd) oprávněného na předmětné nemovitosti za účelem oprav a údržby tohoto vedení, to vše v rozsahu dle geometrického plánu č. **477-306/2010 ze dne 15.10.2010**, který je nedílnou součástí této smlouvy. Věcné břemeno dle této smlouvy bylo zřízeno včetně DPH za jednorázovou úhradu v částce **3.060,- Kč**. Výše jednorázové úhrady byla stanovena výpočtem v protokolu ze dne 17.10.2011.

**B) *zmocňuje***

ředitele Správy a údržby silnic Ústeckého kraje, příspěvkové organizace, který je statutárním orgánem této příspěvkové organizace, k podepsání smlouvy o zřízení věcného břemene, jejímž předmětem je zřízení věcného břemene dle bodu A) tohoto usnesení.

**154.**

**Usnesení č. 239/103R/2012**

**Nakládání s majetkem**

Rada Ústeckého kraje po projednání

**A) *souhlasí***

**se zřízením věcného břemene** na základě smlouvy č. IX/4015/2012/LN k pozemku p.č. **1426/1** druh pozemku: ostatní plocha, způsob využití: silnice, způsob ochrany: 0, obec Podbořany v **k.ú. Podbořany** zapsanému na LV č. 2133 u Katastrálního úřadu pro Ústecký kraj, Katastrální pracoviště Žatec a komunikaci č. II/226 na tomto pozemku umístěnému ve prospěch **oprávněného: ČEZ Distribuce a.s.**, Teplická 874/8, Děčín 4, PSČ 405 02, IČ: 24729035. Obsahem věcného břemene je povinnost vlastníka strpět na dotčených nemovitostech zřízení a provozování vedení pro akci „**Podbořany, Žatecká, [REDAKCE], KIK, kNN (IV-12-4009260)**“, jakož i vstup (vjezd) oprávněného na předmětné nemovitosti za účelem oprav a údržby tohoto vedení, to vše v rozsahu dle geometrického plánu č. **1370-4026/2011 ze dne 16.1.2012**, který je nedílnou součástí této smlouvy. Věcné břemeno dle této smlouvy bylo zřízeno včetně DPH za jednorázovou úhradu v částce **11.280,- Kč**. Výše jednorázové úhrady byla stanovena výpočtem v protokolu ze dne 27.9.2011.

**B) *zmocňuje***

ředitele Správy a údržby silnic Ústeckého kraje, příspěvkové organizace, který je statutárním orgánem této příspěvkové organizace, k podepsání smlouvy o zřízení věcného břemene, jejímž předmětem je zřízení věcného břemene dle bodu A) tohoto usnesení.

**155.**

**Usnesení č. 240/103R/2012**

**Nakládání s majetkem**

Rada Ústeckého kraje po projednání

**A) *souhlasí***

**se zřízením věcného břemene** na základě smlouvy č. IX/4014/2012/LN k pozemku p.č. **372/1** druh pozemku: ostatní plocha, způsob využití: silnice, způsob ochrany: 0, obec Postoloprty v **k.ú. Rvenice** zapsanému na LV č. 41 u Katastrálního úřadu pro Ústecký kraj, Katastrální pracoviště Louny a komunikaci č. III/2508 na tomto pozemku umístěnému ve prospěch **oprávněného: ČEZ Distribuce a.s.**, Teplická 874/8, Děčín 4, PSČ 405 02, IČ: 24729035. Obsahem věcného břemene je povinnost vlastníka strpět na dotčených nemovitostech zřízení a provozování vedení pro akci „**Rvenice-rekonstrukce části sítě NN (IE-124001952)**“, jakož i vstup (vjezd) oprávněného na předmětné nemovitosti za účelem oprav a údržby tohoto vedení, to vše v rozsahu dle geometrického plánu č. **134-264/2010 ze dne 24.11.2010**, který je nedílnou součástí této smlouvy. Věcné břemeno dle této smlouvy bylo zřízeno včetně DPH za jednorázovou úhradu v částce **1.200,- Kč**. Výše jednorázové úhrady byla stanovena výpočtem v protokolu ze dne 26.10.2010.

**B) zmocňuje**

ředitele Správy a údržby silnic Ústeckého kraje, příspěvkové organizace, který je statutárním orgánem této příspěvkové organizace, k podepsání smlouvy o zřízení věcného břemene, jejímž předmětem je zřízení věcného břemene dle bodu A) tohoto usnesení.

**156.**

**Usnesení č. 241/103R/2012**

**Nakládání s majetkem**

Rada Ústeckého kraje po projednání

**A) souhlasí**

**se zřízením věcného břemene** na základě smlouvy č. IX/4013/2012/LN k pozemku p.č. **852/1, 812/1** druh pozemků: ostatní plocha, způsob využití: silnice, způsob ochrany: 0, obec Líšňany v **k.ú. Líšňany u Cítolib** zapsané na LV č. 337 u Katastrálního úřadu pro Ústecký kraj, Katastrální pracoviště Louny a komunikaci č. II/229 a III/22929 na těchto pozemcích umístěné ve prospěch **oprávněného: ČEZ Distribuce a.s.**, Teplická 874/8, Děčín 4, PSČ 405 02, IČ: 24729035. Obsahem věcného břemene je povinnost vlastníka strpět na dotčených nemovitostech zřízení a provozování vedení pro akci „**Líšňany-rekonstrukce NN, V. etapa (IE-124002003)**“, jakož i vstup (vjezd) oprávněného na předmětné nemovitosti za účelem oprav a údržby tohoto vedení, to vše v rozsahu dle geometrického plánu č. **351-34/2010 ze dne 8.12.2010**, který je nedílnou součástí této smlouvy. Věcné břemeno dle této smlouvy bylo zřízeno včetně DPH za jednorázovou úhradu v částce **13.872,- Kč**. Výše jednorázové úhrady byla stanovena výpočtem v protokolu ze dne 27.5.2010.

**B) zmocňuje**

ředitele Správy a údržby silnic Ústeckého kraje, příspěvkové organizace, který je statutárním orgánem této příspěvkové organizace, k podepsání smlouvy o zřízení věcného břemene, jejímž předmětem je zřízení věcného břemene dle bodu A) tohoto usnesení.

**157.**

**Usnesení č. 242/103R/2012**

**Nakládání s majetkem**

Rada Ústeckého kraje po projednání

**zrušuje**

**usnesení Rady Ústeckého kraje č. 149/90R/2011 ze dne 23. 11. 2011.**

158.

Usnesení č. 243/103R/2012

Nakládání s majetkem

Rada Ústeckého kraje po projednání

*zrušuje*

usnesení Rady Ústeckého kraje č. 71/68R/2011 ze dne 5. 1. 2011.

159.

Usnesení č. 244/103R/2012

Nakládání s majetkem

Rada Ústeckého kraje po projednání

A) *doporučuje*

Zastupitelstvu Ústeckého kraje

souhlasit se změnou v části **usnesení Zastupitelstva Ústeckého kraje č. 71/28Z/2012 bod**

**A) ze dne 22. 2. 2012**, a to takto:

v částech:

„ - pozemek: **p.p.č. 628/1** o výměře 8383 m<sup>2</sup>, druh pozemku: ostatní plocha, způsob využití: ostatní komunikace (oddělen z p.p.č. 628/1 o výměře 9599 m<sup>2</sup> geometrickým plánem pro rozdělení pozemku č. 255-12/2008 ze dne 4. 6. 2008)“

**a** „, za kupní cenu **655.080,--Kč** (16377 m<sup>2</sup> – 40,--Kč/m<sup>2</sup>)“

**se ruší**

**a nahrazuje se**

„ - pozemek: **p.p.č. 628/1** o výměře 8721 m<sup>2</sup>, druh pozemku: ostatní plocha, způsob využití: ostatní komunikace (oddělen z p.p.č. 628/1 o výměře 9599 m<sup>2</sup> geometrickým plánem pro rozdělení pozemku č. 317-16/2012 ze dne 26. 3. 2012)“

**a** „, za kupní cenu **668.600,--Kč** (16715 m<sup>2</sup> – 40,--Kč/m<sup>2</sup>)“

B) *ukládá*

Ing. René Budjačovi, členu Rady Ústeckého kraje, aby doporučení dle bodu A) tohoto usnesení předložil na zasedání Zastupitelstva Ústeckého kraje k rozhodnutí.

**Termín: 27. 6. 2012**

160.

Usnesení č. 245/103R/2012

Nakládání s majetkem

Rada Ústeckého kraje po projednání

A) *doporučuje*

Zastupitelstvu Ústeckého kraje

1. **zrušit usnesení Zastupitelstva Ústeckého kraje č. 110/27Z/2011** ze dne 21. 12. 2011.

2. souhlasit **s pozemkovou úpravou v k. ú. Bečov u Mostu** týkající se pozemků ve vlastnictví Ústeckého kraje, a to:

- pozemek: **p. č. 1878/1** o výměře 14122 m<sup>2</sup>, druh pozemku: ostatní plocha, způsob využití: silnice, způsob ochrany: chráněná značka geodetického bodu

- pozemek: **p. č. 1901** o výměře 11060 m<sup>2</sup>, druh pozemku: ostatní plocha, způsob využití: silnice, způsob ochrany: chráněná značka geodetického bodu
- pozemek: **p. č. 1933/2** o výměře 5259 m<sup>2</sup>, druh pozemku: ostatní plocha, způsob využití: silnice

obec Bečov, **k. ú. Bečov u Mostu**, zapsaných na LV č. 168 u Katastrálního úřadu pro Ústecký kraj, Katastrální pracoviště Most pro Ústecký kraj, právo hospodařit má příspěvková organizace Správa a údržba silnic Ústeckého kraje, příspěvková organizace, se sídlem Ruská 260, 417 03 Dubí 3, IČ: 00080837.

3. vzít na vědomí **stav pozemků po pozemkové úpravě v k. ú. Bečov u Mostu**, a to:

- pozemek: pracovní číslo **2329** o výměře 15971 m<sup>2</sup>, druh pozemku: ostatní plocha, způsob využití: silnice,
- pozemek: pracovní číslo **2339** o výměře 6378 m<sup>2</sup>, druh pozemku: ostatní plocha, způsob využití: silnice,
- pozemek: pracovní číslo **2350** o výměře 15854 m<sup>2</sup>, druh pozemku: ostatní plocha, způsob využití: silnice,
- pozemek: pracovní číslo **2365** o výměře 31188 m<sup>2</sup>, druh pozemku: ostatní plocha, způsob využití: silnice,
- pozemek: pracovní číslo **2405** o výměře 5661 m<sup>2</sup>, druh pozemku: ostatní plocha, způsob využití: silnice,

obec Bečov, **k.ú. Bečov u Mostu**, zapsaných na LV č. 168 u Katastrálního úřadu pro Ústecký kraj, Katastrální pracoviště Most pro Ústecký kraj, právo hospodařit má příspěvková organizace Správa a údržba silnic Ústeckého kraje, příspěvková organizace, se sídlem Ruská 260, 417 03 Dubí 3, IČ: 00080837,

s tím, že pozemkovou úpravou byla **navýšena výměra z 30463 m<sup>2</sup> na 75051 m<sup>2</sup>**.

4. rozhodnout **o finančním vypořádání za navýšenou výměru pozemků o 44588 m<sup>2</sup> ve výši 317 920,- Kč.**

5. uložit Ing. René Budjačovi, členu Rady Ústeckého kraje, předložit soupis nových pozemků, jehož předmětem je navýšení výměry u nemovitostí uvedených v bodu A) tohoto usnesení, k podpisu Janě Vaňhové, hejtmance Ústeckého kraje.

**Termín: 31. 8. 2012**

**B) ukládá**

Ing. René Budjačovi, členu Rady Ústeckého kraje, aby doporučení dle bodu A) tohoto usnesení předložil na zasedání Zastupitelstva Ústeckého kraje k rozhodnutí.

**Termín: 27. 6. 2012**

**161.**

**Usnesení č. 246/103R/2012**

**Nakládání s majetkem**

Rada Ústeckého kraje po projednání

**A) doporučuje**

Zastupitelstvu Ústeckého kraje

souhlasit se **změnou** v části **usnesení Zastupitelstva Ústeckého kraje č. 77/28Z/2012** ze dne 22. 2. 2012, a to takto:

- za kupní cenu 25.916,- Kč

**se ruší a nahrazuje se**

- za kupní cenu 25.916,- Kč a této podmínky: v případě, že nedojde na převáděných pozemcích k realizaci stavby „Transformace ÚSP Lobendava - Obytná novostavba pro 3 domácnosti včetně terapeutické části na pozemcích p. č. 813/2 a p. č. 835/2, k. ú. Staré Hrabčíc, obec Velký Šenov“ do pěti let od podpisu kupní smlouvy, je kupující povinen prodat převáděné pozemky zpět prodávajícímu za cenu uvedenou v kupní smlouvě.

**B) ukládá**

Ing. René Budjačovi, členu Rady Ústeckého kraje, aby doporučení dle bodu A) tohoto usnesení předložil na zasedání Zastupitelstva Ústeckého kraje k rozhodnutí.

**Termín: 27. 6. 2012**

**162.**

**Usnesení č. 247/103R/2012**

**Nakládání s majetkem**

Rada Ústeckého kraje po projednání

**souhlasí**

**se změnou v části usnesení Rady Ústeckého kraje č. 120/98R/2012 ze dne 29. 2. 2012, a to takto:**

- a to od podpisu kupní smlouvy

**se ruší a nahrazuje se**

- a to od 1. 5. 2012.

**163.**

**Usnesení č. 248/103R/2012**

**Nakládání s majetkem**

Rada Ústeckého kraje po projednání

**A) rozhoduje**

**o uzavření smlouvy o právu provést stavbu č. 1286/2012 mezi Ústeckým krajem a Českou republikou, příslušnost hospodařit s majetkem státu vykonává Úřad pro zastupování státu ve věcech majetkových, IČ: 69797111, se sídlem Rašínovo nábřeží 390/42, Praha 2, PSČ 128 00, pro stavbou dotčenou nemovitostí, a to:**

- pozemek: **p. p. č. 4309/64** o výměře 2357 m<sup>2</sup>, druh pozemku: orná půda, způsob ochrany: menší chráněné území,

obec Roudnice nad Labem, **k. ú. Roudnice nad Labem**, zapsaný na LV č. 60000 u Katastrálního úřadu pro Ústecký kraj, Katastrální pracoviště Litoměřice pro Českou republiku, příslušnost hospodařit s majetkem státu vykonává Úřad pro zastupování státu ve věcech majetkových pro účely realizace stavby „**Nová komunikace u města Roudnice nad Labem**“.

**B) souhlasí**

**se zněním Smlouvy o právu provést stavbu č. 1286/2012 dle přílohy č. 50 tohoto usnesení mezi Ústeckým krajem a Českou republikou, příslušnost hospodařit s majetkem státu vykonává Úřad pro zastupování státu ve věcech majetkových, IČ: 69797111, se sídlem Rašínovo nábřeží 390/42, Praha 2, PSČ 128 00, pro stavbou dotčené nemovitosti, a to:**



- pozemek: **p. p. č. 4309/64** o výměře 2357 m<sup>2</sup>, druh pozemku: orná půda, způsob ochrany: menší chráněné území, obec Roudnice nad Labem, **k. ú. Roudnice nad Labem**, zapsaný na LV č. 60000 u Katastrálního úřadu pro Ústecký kraj, Katastrální pracoviště Litoměřice pro Českou republiku, příslušnost hospodařit s majetkem státu vykonává Úřad pro zastupování státu ve věcech majetkových

**C) ukládá**

Ing. Jindřichu Šimákovi, vedoucímu odboru majetkového, předložit smlouvu o právu provést stavbu, o jejímž uzavření bylo rozhodnuto v bodu A) tohoto usnesení, k podpisu Janě Vaňhové, hejtmance Ústeckého kraje.

**Termín: 31. 10. 2012**

**164.**

**Usnesení č. 249/103R/2012**

**Nakládání s majetkem**

Rada Ústeckého kraje po projednání

**A) rozhoduje**

**o uzavření smlouvy o právu provést stavbu č. 1495/2012** mezi Ústeckým krajem a Českou republikou, příslušnost hospodařit s majetkem státu vykonává Úřad pro zastupování státu ve věcech majetkových, IČ: 69797111, se sídlem Rašínovo nábřeží 390/42, Praha 2, PSČ 128 00, pro stavbou dotčené nemovitosti, a to:

- pozemek: **p. p. č. 3576** o výměře 1864 m<sup>2</sup>, druh pozemku: orná půda, způsob ochrany: menší chráněné území (podíl ¼), zapsaný na LV č. 8159
- pozemek: **p. p. č. 3780/8** o výměře 2154 m<sup>2</sup>, druh pozemku: orná půda, způsob ochrany: zemědělský půdní fond, menší chráněné území (podíl 1/8), zapsaný na LV č. 8111
- pozemek: **p. p. č. 4309/15** o výměře 41 m<sup>2</sup>, druh pozemku: vodní plocha, způsob využití: koryto vodního toku přirození nebo upravené (podíl 1/8), zapsaný na LV č. 8158

obec Roudnice nad Labem, **k. ú. Roudnice nad Labem**, zapsané na výše uvedených listech vlastnictví u Katastrálního úřadu pro Ústecký kraj, Katastrální pracoviště Litoměřice pro Českou republiku, příslušnost hospodařit s majetkem státu vykonává Úřad pro zastupování státu ve věcech majetkových pro účely realizace stavby „**Nová komunikace u města Roudnice nad Labem**“.

**B) souhlasí**

**se zněním Smlouvy o právu provést stavbu č. 1495/2012** dle přílohy č. 51 tohoto usnesení mezi Ústeckým krajem a Českou republikou, příslušnost hospodařit s majetkem státu vykonává Úřad pro zastupování státu ve věcech majetkových, IČ: 69797111, se sídlem Rašínovo nábřeží 390/42, Praha 2, PSČ 128 00, pro stavbou dotčené nemovitosti, a to:

- pozemek: **p. p. č. 3576** o výměře 1864 m<sup>2</sup>, druh pozemku: orná půda, způsob ochrany: menší chráněné území (podíl ¼), zapsaný na LV č. 8159
- pozemek: **p. p. č. 3780/8** o výměře 2154 m<sup>2</sup>, druh pozemku: orná půda, způsob ochrany: zemědělský půdní fond, menší chráněné území (podíl 1/8), zapsaný na LV č. 8111
- pozemek: **p. p. č. 4309/15** o výměře 41 m<sup>2</sup>, druh pozemku: vodní plocha, způsob využití: koryto vodního toku přirození nebo upravené (podíl 1/8), zapsaný na LV č. 8158

obec Roudnice nad Labem, **k. ú. Roudnice nad Labem**, zapsané na výše uvedených listech vlastnictví u Katastrálního úřadu pro Ústecký kraj, Katastrální pracoviště Litoměřice pro Českou republiku, příslušnost hospodařit s majetkem státu vykonává Úřad pro zastupování státu ve věcech majetkových

**C) ukládá**

Ing. Jindřichu Šimákovi, vedoucímu odboru majetkového, předložit smlouvu o právu provést stavbu, o jejímž uzavření bylo rozhodnuto v bodu A) tohoto usnesení, k podpisu Janě Vaňhové, hejtmance Ústeckého kraje.

**Termín: 31. 10. 2012**

**166.**

**Usnesení č. 250/103R/2012**

**Nakládání s majetkem**

Rada Ústeckého kraje po projednání

**A) *rozhoduje***

s uzavřením **Dohody o podmínkách pojištění organizací zřizovaných Ústeckým krajem** mezi Ústeckým krajem a **Českou pojišťovnou, a.s.** se sídlem: Spálená 16, 113 06 Praha 1, IČ: 45272956, a to: s účinností od 15. 5. 2012 do 30. 4. 2015, dle přílohy č. 16 předloženého materiálu.

**B) *ukládá***

Ing. Jindřichu Šimákovi, vedoucímu odboru majetkového, předložit Dohodu o podmínkách pojištění organizací zřizovaných Ústeckým krajem, o jejímž uzavření bylo rozhodnuto v bodu A) tohoto usnesení, k podpisu Janě Vaňhové, hejtmance Ústeckého kraje.

**Termín: 30. 6. 2012**

**167.**

**Usnesení č. 251/103R/2012**

**Nakládání s majetkem**

Rada Ústeckého kraje po projednání

**A) *rozhoduje***

**o uzavření smlouvy o právu provést stavbu č. 1661/2012** mezi Ústeckým krajem a **Českou republikou, příslušnost hospodařit s majetkem státu vykonává Úřad pro zastupování státu ve věcech majetkových**, IČ: 69797111, se sídlem Rašínovo nábřeží 390/42, Praha 2, PSČ 128 00, pro stavbou dotčené nemovitosti, a to:

- pozemek: **p. p. č. 2645/6** o výměře 136 m<sup>2</sup>, druh pozemku: ostatní plocha, způsob využití: ostatní komunikace, způsob ochrany: rozsáhlé chráněné území

obec Litoměřice, **k. ú. Litoměřice**, zapsaný na LV č. 60000 u Katastrálního úřadu pro Ústecký kraj, Katastrální pracoviště Litoměřice pro Českou republiku, příslušnost hospodařit s majetkem státu vykonává Úřad pro zastupování státu ve věcech majetkových

- pozemek: **p. p. č. 1237/5** o výměře 2318 m<sup>2</sup>, druh pozemku: ostatní plocha, způsob využití: neplodná půda, způsob ochrany: rozsáhlé chráněné území

obec Velké Žernoseky, **k. ú. Velké Žernoseky**, zapsaný na LV č. 60000 u Katastrálního úřadu pro Ústecký kraj, Katastrální pracoviště Litoměřice pro Českou republiku, příslušnost hospodařit s majetkem státu vykonává Úřad pro zastupování státu ve věcech majetkových pro účely realizace stavby „**Labská stezka č. 2 – etapa 2e**“.

**B) *souhlasí***

**se zněním Smlouvy o právu provést stavbu č. 1661/2012** dle přílohy č. 52 tohoto usnesení mezi Ústeckým krajem a **Českou republikou, příslušnost hospodařit s majetkem státu vykonává Úřad pro zastupování státu ve věcech majetkových**, IČ: 69797111, se sídlem Rašínovo nábřeží 390/42, Praha 2, PSČ 128 00, pro stavbou dotčené nemovitosti, a to:

- pozemek: **p. p. č. 2645/6** o výměře 136 m<sup>2</sup>, druh pozemku: ostatní plocha, způsob využití: ostatní komunikace, způsob ochrany: rozsáhlé chráněné území  
obec Litoměřice, **k. ú. Litoměřice**, zapsaný na LV č. 60000 u Katastrálního úřadu pro Ústecký kraj, Katastrální pracoviště Litoměřice pro Českou republiku, příslušnost hospodařit s majetkem státu vykonává Úřad pro zastupování státu ve věcech majetkových
- pozemek: **p. p. č. 1237/5** o výměře 2318 m<sup>2</sup>, druh pozemku: ostatní plocha, způsob využití: neplodná půda, způsob ochrany: rozsáhlé chráněné území  
obec Velké Žernoseky, **k. ú. Velké Žernoseky**, zapsaný na LV č. 60000 u Katastrálního úřadu pro Ústecký kraj, Katastrální pracoviště Litoměřice pro Českou republiku, příslušnost hospodařit s majetkem státu vykonává Úřad pro zastupování státu ve věcech majetkových

**C) ukládá**

Ing. Jindřichu Šimákovi, vedoucímu odboru majetkového, předložit smlouvu o právu provést stavbu, o jejímž uzavření bylo rozhodnuto v bodu A) tohoto usnesení, k podpisu Janě Vaňhové, hejtmance Ústeckého kraje.

**Termín: 31. 10. 2012**

**168.**

**Usnesení č. 252/103R/2012**

**Nakládání s majetkem**

Rada Ústeckého kraje po projednání

**A) rozhoduje**

**o uzavření Smlouvy o právu provést stavbu č. 66/OPL-OSR/0249/2009** mezi Ústeckým krajem a Českou republikou, příslušnost hospodařit s majetkem státu vykonává **Zemědělská vodohospodářská správa**, IČ: 00020451, se sídlem Hlinky 60/144, Brno-střed – Pisárky, PSČ 603 00, pro stavbou dotčené nemovitosti, a to:

- pozemek: **st. p. č. 122** o výměře 679 m<sup>2</sup>, druh pozemku: zastavěná plocha a nádvoří, způsob využití: stavba na LV 433
- pozemek: **p. p. č. 1846/2** o výměře 363 m<sup>2</sup>, druh pozemku: ostatní plocha, způsob využití: ostatní komunikace

obec Křešice, **k. ú. Nučnice**, zapsané na LV č. 163 u Katastrálního úřadu pro Ústecký kraj, Katastrální pracoviště Litoměřice pro Českou republiku, příslušnost hospodařit s majetkem státu vykonává Zemědělská vodohospodářská správa

- pozemek: **p. p. č. 433/2** o výměře 459 m<sup>2</sup>, druh pozemku: ostatní plocha, způsob využití: manipulační plocha

obec Chodouny, **k. ú. Lounky**, zapsané na LV č. 55 u Katastrálního úřadu pro Ústecký kraj, Katastrální pracoviště Litoměřice pro Českou republiku, příslušnost hospodařit s majetkem státu vykonává Zemědělská vodohospodářská správa pro účely realizace stavby „**Labská stezka č. 2 – 3. etapa**“.

**B) souhlasí**

**se zněním Smlouvy o právu provést stavbu č. 66/OPL-OSR/0249/2009** dle přílohy č. 53 tohoto usnesení mezi Ústeckým krajem a Českou republikou, příslušnost hospodařit s majetkem státu vykonává **Zemědělská vodohospodářská správa**, IČ: 00020451, se sídlem Hlinky 60/144, Brno-střed – Pisárky, PSČ 603 00, pro stavbou dotčené nemovitosti, a to:

- pozemek: **st. p. č. 122** o výměře 679 m<sup>2</sup>, druh pozemku: zastavěná plocha a nádvoří, způsob využití: stavba na LV 433

- pozemek: **p. p. č. 1846/2** o výměře 363 m<sup>2</sup>, druh pozemku: ostatní plocha, způsob využití: ostatní komunikace  
obec Křešice, **k. ú. Nučnice**, zapsané na LV č. 163 u Katastrálního úřadu pro Ústecký kraj, Katastrální pracoviště Litoměřice pro Českou republiku, příslušnost hospodařit s majetkem státu vykonává Zemědělská vodohospodářská správa
- pozemek: **p. p. č. 433/2** o výměře 459 m<sup>2</sup>, druh pozemku: ostatní plocha, způsob využití: manipulační plocha  
obec Chodouny, **k. ú. Lounky**, zapsané na LV č. 55 u Katastrálního úřadu pro Ústecký kraj, Katastrální pracoviště Litoměřice pro Českou republiku, příslušnost hospodařit s majetkem státu vykonává Zemědělská vodohospodářská správa

**C) ukládá**

Ing. Jindřichu Šimákovi, vedoucímu odboru majetkového, předložit smlouvu o právu provést stavbu, o jejímž uzavření bylo rozhodnuto v bodu A) tohoto usnesení, k podpisu Janě Vaňhové, hejtmance Ústeckého kraje.

**Termín: 31. 10. 2012**

**Usnesení č. 253/103R/2012**

**Změna zřizovací listiny č. j. 213/2002 příspěvkové organizace Ústeckého kraje: Krajská majetková, příspěvková organizace**

Rada Ústeckého kraje po projednání

**A) rozhoduje**

o změně zřizovací listiny: **č. j. 213/2002** ze dne 1. 10. 1991, ve znění změn a dodatků, příspěvkové organizace:

název: Krajská majetková, příspěvková organizace

sídlo: Na Schodech 1535/4, 400 01 Ústí nad Labem,

IČ: 00829048

dodatkem č. 42 ke zřizovací listině dle přílohy č. 54 tohoto usnesení.

**B) ukládá**

Ing. Jindřichu Šimákovi, vedoucímu odboru majetkového, předložit dodatek ke zřizovací listině dle bodu A) tohoto usnesení Janě Vaňhové, hejtmance Ústeckého kraje, k podpisu.

**Termín: 31. 7. 2012**

**Usnesení č. 254/103R/2012**

**SPZ Triangle – Návrh způsobu řízení SPZ Triangle**

Rada Ústeckého kraje po projednání

**A) bere na vědomí**

návrhy způsobů řízení SPZ Triangle

**B) rozhodla**

o rozpracování varianty č. 3a) a jejím následném předložení Radě Ústeckého kraje.

**C) ukládá**

Ing. Jaroslavu Pikalovi, zástupci ředitele Krajského úřadu Ústeckého kraje, vedoucímu odboru kancelář ředitele a vedoucímu projektového týmu SPZ Triangle zabezpečit rozpracování schválené varianty možné správy Strategické průmyslové zóny Triangle.

**Termín: 13. 6. 2012**

**Usnesení č. 255/103R/2012**

**Krycí list Škodní komise Krajského úřadu Ústeckého kraje za II. pololetí 2011**

Rada Ústeckého kraje po projednání

***b e r e n a v ě d o m í***

informaci o případech řešených Škodní komisí Krajského úřadu Ústeckého kraje ve II. pololetí 2011.

**Usnesení č. 256/103R/2012**

**Poptávka na audit vybraných projektů ROP**

Rada Ústeckého kraje po projednání

**A) *b e r e n a v ě d o m í***

informaci Ing. Milana Zemaníka, ředitele krajského úřadu, o plnění usnesení č. 11/102R/2012.

**B) *u k l á d á***

Ing. Milanu Zemaníkovi, řediteli Krajského úřadu Ústeckého kraje, podniknout v této věci bezodkladně další kroky.

**Termín: ihned**

- |   |  |
|---|--|
| <b>Příloha č. 1 k usnesení č. 5/103R/2012</b> | <b>– Darovací smlouvy uzavíraná mezi Ústeckým krajem a Českou spořitelnou</b>      |
| <b>Příloha č. 2 k usnesení č. 7/103R/2012</b> | <b>– Přehled podporovaných škol</b>  |
| <b>Příloha č. 3 k usnesení č. 7/103R/2012</b> | <b>– Smlouva o sponzorském daru s Podkrušnohorským zooparkem Chomutov, p.o.</b>    |
| <b>Příloha č. 4 k usnesení č. 7/103R/2012</b> | <b>– Smlouva o patronství zvířete se Zoologickou zahradou Ústí nad Labem, p.o.</b> |
| <b>Příloha č. 5 k usnesení č. 7/103R/2012</b> | <b>– Smlouva o adopci zvířete se Zoologickou zahradou Ústí nad Labem, p.o.</b>     |
| <b>Příloha č. 6 k usnesení č. 7/103R/2012</b> | <b>– Smlouva o adopci zvířete se Zoologickou zahradou Děčín, p.o.</b>              |

- Příloha č. 7 k usnesení č. 10/103R/2012 – Dary složkám IZS na území Ústeckého kraje**
- Příloha č. 8 k usnesení č. 47/103R/2012 – Nařízení Ústeckého kraje o zřízení Přírodní památky Na Dlouhé stráni a stanovení jejích bližších ochranných podmínek**
- Příloha č. 9 k usnesení č. 48/103R/2012 – Nařízení Ústeckého kraje o zřízení Přírodní památky Na Spáleníšti a stanovení jejích bližších ochranných podmínek**
- Příloha č. 10 k usnesení č. 49/103R/2012 – Nařízení Ústeckého kraje o zřízení Přírodní památky Blšanský chlum a stanovení jejích bližších ochranných podmínek**
- Příloha č. 11 k usnesení č. 51/103R/2012 – Dohoda o spolupráci mezi Ústeckým krajem a ČEZ, a.s.**
- Příloha č. 12 k usnesení č. 52/103R/2012 – Dohoda o spolupráci mezi Ústeckým krajem a Severočeskými doly a.s.**
- Příloha č. 13 k usnesení č. 54/103R/2012 – Zápis z výběrového řízení ze dne 17. 4. 2012**
- Příloha č. 14 k usnesení č. 54/103R/2012 – Podmínky nového výběrového řízení**
- Příloha č. 15 k usnesení č. 55/103R/2012 – Dodatek č. 13 ke zřizovací listině Severočeská vědecká knihovna v Ústí nad Labem**
- Příloha č. 16 k usnesení č. 55/103R/2012 – Dodatek č. 13 ke zřizovací listině Severočeská galerie výtvarného umění v Litoměřicích**
- Příloha č. 17 k usnesení č. 55/103R/2012 – Dodatek č. 13 ke zřizovací listině Galerie výtvarného umění v Mostě**
- Příloha č. 18 k usnesení č. 55 /103R/2012 – Dodatek č. 13 ke zřizovací listině Galerie moderního umění v Roudnici nad Labem**
- Příloha č. 19 k usnesení č. 55/103R/2012 – Dodatek č. 14 ke zřizovací listině Regionální muzeum v Teplicích**
- Příloha č. 20 k usnesení č. 55/103R/2012 – Dodatek č. 13 ke zřizovací listině Galerie Benedikta Rejta v Lounech**
- Příloha č. 21 k usnesení č. 55/103R/2012 – Dodatek č. 11 ke zřizovací listině Oblastní muzeum v Lounech**
- Příloha č. 22 k usnesení č. 55/103R/2012 – Dodatek č. 9 ke zřizovací listině Severočeská hvězdárna a planetárium v Teplicích**
- Příloha č. 23 k usnesení č. 55/103R/2012 – Dodatek č. 9 ke zřizovací listině Oblastní muzeum v Litoměřicích**

- Příloha č. 24 k usnesení č. 55/103R/2012 – Dodatek č. 11 ke zřizovací listině Oblastní muzeum v Děčíně**
- Příloha č. 25 k usnesení č. 55/103R/2012 – Dodatek č. 9 ke zřizovací listině Oblastní muzeum v Mostě**
- Příloha č. 26 k usnesení č. 55/103R/2012 – Dodatek č. 7 ke zřizovací listině Oblastní muzeum v Chomutově**
- Příloha č. 27 k usnesení č. 55/103R/2012 – Dodatek č. 2 ke zřizovací listině Zámek Nový Hrad**
- Příloha č. 28 k usnesení č. 57/103R/2012 – Dodatek č. 24 ke zřizovací listině č. j. 228/2002**
- Příloha č. 29 k usnesení č. 57/103R/2012 – Dodatek č. 25 ke zřizovací listině č. j. 231/2002**
- Příloha č. 30 k usnesení č. 57/103R/2012 – Dodatek č. 21 ke zřizovací listině č. j. 232/2002**
- Příloha č. 31 k usnesení č. 57/103R/2012 – Dodatek č. 21 ke zřizovací listině č. j. 233/2002**
- Příloha č. 32 k usnesení č. 63/103R/2012 – Změny v rejstříku škol a školských zařízení**
- Příloha č. 33 k usnesení č. 69/103R/2012 – Vzor smlouvy o poskytnutí neinvestiční dotace**
- Příloha č. 34 k usnesení č. 74/103R/2012 – Dodatek ke smlouvě o závazku veřejné služby s dopravcem BusLine a.s. – oblast České středohoří – východ**
- Příloha č. 35 k usnesení č. 74/103R/2012 – Dodatek ke smlouvě o závazku veřejné služby s dopravcem Dopravní podnik města Děčína, a.s. – oblast Děčínsko-východ**
- Příloha č. 36 k usnesení č. 74/103R/2012 – Dodatek ke smlouvě o závazku veřejné služby s dopravcem ČSAD Slaný a.s. – oblast Dolní Poohří**
- Příloha č. 37 k usnesení č. 74/103R/2012 – Dodatek ke smlouvě o závazku veřejné služby s dopravcem BusLine a.s. – oblast Ústecko – sever**
- Příloha č. 38 k usnesení č. 82/103R/2012 – Souhrnná tabulka investičních záměrů**
- Příloha č. 39 k usnesení č. 117/103R/2012 – Smlouva o bezúplatném převodu nemovitosti č. 32/12/4120 (ÚZSVM)**
- Příloha č. 40 k usnesení č. 135/103R/2012 – Dohoda o ukončení nájemní smlouvy č. O911100163 (Povodí Labe)**
- Příloha č. 41 k usnesení č. 137/103R/2012 – Dohoda o ukončení nájemní smlouvy č. O911110021 (Povodí Labe)**
- Příloha č. 42 k usnesení č. 139/103R/2012 – Nájemní smlouva (Rock Oil)**

- Příloha č. 43 k usnesení č. 142/103R/2012 – Nájemní smlouva**
- Příloha č. 44 k usnesení č. 143/103R/2012 – Smlouva o nájmu nemovitosti (Palivový kombinát Ústí)**
- Příloha č. 45 k usnesení č. 146/103R/2012 – Smlouva o výpůjčce**
- Příloha č. 46 k usnesení č. 151/103R/2012 – Smlouva o výpůjčce**
- Příloha č. 47 k usnesení č. 152/103R/2012 – Smlouva o výpůjčce**
- Příloha č. 48 k usnesení č. 153/103R/2012 – Smlouva o výpůjčce**
- Příloha č. 49 k usnesení č. 156/103R/2012 – Smlouva o výpůjčce**
- Příloha č. 50 k usnesení č. 248/103R/2012 – Smlouva o právu provést stavbu č. 1286/2012 (ÚZSVM)**
- Příloha č. 51 k usnesení č. 249/103R/2012 – Smlouva o právu provést stavbu č. 1495/2012 (ÚZSVM)**
- Příloha č. 52 k usnesení č. 251/103R/2012 – Smlouva o právu provést stavbu č. 1661/2012 (ÚZSVM)**
- Příloha č. 53 k usnesení č. 252/103R/2012 – Smlouva o právu provést stavbu (ZVHS)**
- Příloha č. 54 k usnesení č. 253/103R/2012 – Dodatek č. 42 ke zřizovací listině č. j. 213/2002 příspěvkové organizace Ústeckého kraje: Krajská majetková, příspěvková organizace**



## **DAROVACÍ SMLOUVA**

### **Česká spořitelna, a.s.**

Se sídlem Praha 4, Olbrachtova 1929/62, PSČ 140 00

IČ: 45244782

DIČ: CZ699001261

zapsaná v obchodním rejstříku vedeném Městským soudem v Praze,

oddíl B, vložka 1171

bankovní spojení: č.ú.: 120088-34200166/0800

(dále jen „dárce“)

**a**

### **Ústecký kraj**

se sídlem Velká Hradební 48, 400 01 Ústí nad Labem

IČ: 70892156

bankovní spojení: Česká spořitelna a.s.,

č.ú: 882733379/0800

(dále jen „obdarovaný“)

**uzavřely podle ustanovení § 628 až § 630 zákona č. 40/1964 Sb.,**

**občanský zákoník**

**tuto darovací smlouvu**

**(dále jen „smlouva“)**

## I.

Předmětem této smlouvy je závazek dárce darovat obdarovanému finanční dar na podporu tělovýchovy a sportu a závazek obdarovaného tento dar přijmout.

## II.

**Dárce** se zavazuje převést bezhotovostně na účet obdarovaného, č. ú. 882733379/0800 finanční dar ve výši 250.000,- Kč, slovy: dvěstěpadesátisíckorunčeských, který je darem ve smyslu ustanovení § 20 odst. 8 zákona č. 586/1992 Sb., o daních z příjmů, ve znění pozdějších předpisů, a to do čtrnácti kalendářních dnů po podpisu smlouvy oběma stranami.

## III.

**Obdarovaný** finanční dar přijímá a v této souvislosti se zavazuje:

- a) použít finanční prostředky z daru na podporu činnosti paralympijského týmu Ústeckého kraje v roce 2012. Pokud je obdarovaný plátcem DPH, který uplatňuje odpočet DPH na vstupu (tj. při pořízení zdanitelného plnění), mohou být finanční prostředky poskytnuté podle této smlouvy použity k úhradě části cen zboží a služeb bez DPH,
- b) předat dárce do 31. 12.2012 písemnou zprávu, ze které bude vyplývat způsob použití darovaných finančních prostředků,
- c) v případě, že do data sjednaného v bodě b) tohoto článku obdarovaný nepředá písemnou zprávu prokazující použití poskytnutých finančních prostředků pro účely uvedené v bodě a) tohoto článku, je obdarovaný povinen dar vrátit, a to na účet dárce č. ú. 120088-34200166/0800, nejpozději do 14 dnů od okamžiku doručení písemné výzvy k vrácení daru,
- d) v případě, že do data sjednaného v bodě b) tohoto článku obdarovaný dar pro účely uvedené v bodě a) tohoto článku nevyužije nebo použije pouze jeho část, je povinen dar, nebo jeho část, vrátit dárce na účet č. ú. 120088-34200166/0800, a to nejpozději do 14 dnů od okamžiku doručení písemné výzvy k vrácení daru,
- e) umožnit dárce nahlédnout do svého účetnictví a dalších případných podkladů tak, aby bylo možno ověřit věrohodnost účelu daru, způsob a výši čerpání darovaných finančních prostředků a následně zjistit užití věcí a práv z daru pořízených. V případě že obdarovaný nesplní povinnost stanovenou v tomto ustanovení nebo v případě, kdy v rámci kontroly bude zjištěno, že dar nebyl zcela nebo z části využit účely uvedené v bodě a) je obdarovaný povinen dar, nebo jeho část, vrátit dárce na účet č. ú. 120088-34200166/0800, a to nejpozději do 14 dnů od okamžiku doručení písemné výzvy k vrácení daru,

## IV.

Smluvní strany sjednávají, že zajišťování jejich závazků vyplývajících z této smlouvy a jejich vzájemnou spolupráci při jejím naplňování, budou zajišťovat svými

pověřenými zástupci, a to Zuzanou Vaněčkovou za dárce a Ing. Aleš Konopásek za obdarovaného. Smluvní strany jsou oprávněny pověřené zástupce změnit, tato změna je pro obě smluvní strany závazná poté, co jim bylo doručeno písemné oznámení o této změně.

## V.

### ZÁVĚREČNÁ USTANOVENÍ

- a) Zjistí-li dárce, že jakákoli část finančního daru byla použita k jiným účelům než k těm, které jsou uvedeny v čl. III/a), informuje o této skutečnosti písemně obdarovaného. V případě, že obdarovaný neprokáže do 30 dnů od doručení písemného oznámení zjištění takové skutečnosti opak, je povinen tuto finanční částku vrátit dárce bez zbytečného odkladu zpět. Dárce má právo v tomto případě přehodnotit obsah celé smlouvy, požadovat její doplnění formou dodatku, anebo od takto uzavřené smlouvy odstoupit. Použití finančního daru k jiným účelům než k těm, které jsou uvedeny v čl. III/a) této smlouvy, považují smluvní strany za podstatné porušení této smlouvy.
- b) Tuto smlouvu lze měnit či doplňovat pouze po dohodě smluvních stran ve formě písemných a číslovaných dodatků, s výjimkou změny pověřených zástupců podle čl. IV. této smlouvy.
- c) Pro případ, že některé právní vztahy nejsou touto smlouvou výslovně upraveny, vztahují se na ně přiměřeně příslušná ustanovení zákona č. 40/1964 Sb., občanský zákoník, ve znění pozdějších předpisů a další právní předpisy právního řádu ČR.
- d) Smluvní strany se zavazují učinit vše, aby nedošlo k úniku informací, které souvisejí s touto smlouvou, jak s jejím obsahem, tak i plněním, s výjimkou plnění povinností podle příslušných právních předpisů právního řádu ČR.
- e) Tato smlouva nabývá platnosti a účinnosti dnem jejího podepsání oběma smluvními stranami.
- f) Obdarovaný prohlašuje, že o přijetí finančního daru bylo rozhodnuto Radou Ústeckého kraje dne ..... usnesením č. ....
- g) Tato smlouva je vyhotovena ve čtyřech vyhotoveních s platností originálu, přičemž každá ze smluvních stran obdrží dvě vyhotovení.

V Praze dne:

V Ústí nad Labem dne:

za Českou spořitelnu, a.s.

za Ústecký kraj

.....  
Ing. Milan Hašek  
Ředitel úseku Komunální financování

.....  
Jana Vaňhová  
hejtmanka

.....  
*Mgr. Tomáš Kolář*  
*Ředitel odboru Korporátní marketing*  
*a sponzoring*

Název školy	počet slovníků	celkem Kč
Vyšší odborná škola a Střední průmyslová škola stavební, Děčín I. Čs. Armády 10, příspěvková organizace	30	15000
Střední průmyslová škola strojní a dopravní, DěčínVI, slovanská 1000/55, p.o.	30	15000
Vyšší odborná škola a Střední škola, Varnsdorf, p.o.	30	15000
Střední škola energetická a stavební, Chomutov, na průhoně 4800, p.o.	30	15000
Střední průmyslová škola stavební a Obchodní akademie, Kadaň, Komenského 562, p.o.	30	15000
Střední průmyslová škola a Vyšší odborná škola, Chomutov, Školní 50, p.o.	30	15000
Střední škola technická a automobilní Chomutov, p.o.	30	15000
Střední odborná škola technická a zahradnická, Lovosice, p.o.	30	15000
Vyšší odborná škola obalové techniky a Střední škola, Štětí, Kostelní 134, p.o.	30	15000
Střední odborná škola, Louny, p.o.	30	15000
Střední odborná škola a Střední odborné učiliště, Podbořany, p.o.	30	15000
Střední škola technická, Most, p.o.	30	15000
Střední průmyslová škola, Most, Topolová 584, p.o.	30	15000
Střední odborná škola, Litvínov - Hamr, p.o.	30	15000
Gymnázium a Střední průmyslová škola, Duchcov, p.o.	30	15000
Hotelová škola, Obchodní akademie a Střední průmyslová škola, Teplice, Benešovo náměstí 1, p.o.	30	15000
Střední škola stavební a technická, Ústí nad Labem, Čelakovského 5, p.o.	30	15000
Střední průmyslová škola strojní a elektrotechnická, Ústí nad Labem, Resslova 5, p.o.	30	15000
Střední průmyslová škola, Ústí nad Labem, Stará 99, p.o.	30	15000
Střední škola elektrotechniky a spojů, Ústí nad Labem - Stříbrníky, p.o.	30	15000
<b>Celkem počet slovníků - Kč</b>	<b>600</b>	<b>300000</b>



## SMLOUVA O SPONZORSKÉM DARU

uzavřená dle ustanovení § 51 a § 628 a násl. zákona č. 40/1964 Sb., občanského zákoníku,  
ve znění pozdějších předpisů

### I. Smluvní strany

**Sponzor:** **Ústecký kraj**  
Sídlo: Velká Hradební 3118/48, 400 02 Ústí nad Labem  
zastoupený: Janou Vaňhovou, hejtmankou Ústeckého kraje  
Kontaktní osoba: Proftová Žaneta, odbor kancelář hejtmana  
E-mail/telefon: [proftova.z@kr-ustecky.cz](mailto:proftova.z@kr-ustecky.cz), 475657815  
IČ: 70892156  
DIČ: CZ70892156  
Bank. spojení: Česká spořitelna, a.s.  
číslo účtu: 882733379/0800

*(dále jen sponzor)*

**Příjemce:** **Podkrušnohorský zoopark Chomutov, příspěvková organizace**  
Sídlo: Přemyslova 259, 430 01 Chomutov,  
Zastoupená: Bc. Ivetou Rabasovou, ředitelkou  
Zapsaná v obchodním rejstříku vedeném u Krajského soudu v Ústí nad Labem,  
oddíl Pr, vložka 627  
IČ: 00379719, DIČ: Cz00379719  
.Tel: 474 624 412, E-mail: [zoopark@zoopark.cz](mailto:zoopark@zoopark.cz)

*(dále jen zoopark)*

### II. Předmět smlouvy

- 1) Předmětem smlouvy je poskytnutí sponzorského daru ve **výši 26.000 Kč**, (slovy: *dvacetšest tisíc korun českých*), určeného ke sponzorování zvířete chovaného v zooparku.
- 2) Sponzorský dar je určen ke sponzorování **TULEŇŮ KUŽELOZUBÝCH** za podmínek uvedených v čl. IV. této smlouvy.

### III. Doba trvání smlouvy a čas a místo plnění

- 1) Smlouva se uzavírá na dobu **12 měsíců**.

### **Příloha č. 3 k usnesení č. 7/103R/2012**

- 2) Sponzorský dar uvedený v čl. II této smlouvy bude převeden na bankovní účet zřizovatele zooparku – Statutární město Chomutov - č. 19-626441/0100 do 14 dnů ode dne uzavření této smlouvy.

#### **IV.**

#### **Práva a povinnosti smluvních stran**

- 1) Sponzor poskytne na základě této smlouvy zooparku finanční částku ve výši 26 000 Kč, která bude použita na úhradu části nákladů spojených s chovem sponzorovaného zvířete.
- 2) Sponzor souhlasí se zveřejněním údajů ze smlouvy a zoopark se zavazuje uvést sponzora na vstupních branách do zooparku, na internetových stránkách zooparku, v tiskopise Oáza a ve výroční zprávě.
- 3) Sponzor má právo zúčastnit se kontroly umístění (ustájení). Při výkonu tohoto práva je třeba postupovat v souladu s veterinárními, bezpečnostními a hygienickými předpisy a dodržovat pokyny zooparku. Přístup do prostoru ustájení zvířete lze povolit sponzorovi jen se souhlasem ředitele zooparku nebo jeho oprávněného zástupce.
- 4) Dárce má právo požadovat 1 x ročně písemnou zprávu o zdravotním stavu sponzorovaného zvířete.
- 5) Zoopark má právo sponzorované zvíře zapůjčit jiné zoo či prodat, bude-li to nutné z chovných, vědeckých nebo veterinárních důvodů. S touto skutečností bude sponzor včas seznámen a nebude-li dohodnuto jinak, bude mu vrácena poměrná část poskytnuté částky.
- 6) Sponzorované zvíře zůstává ve vlastnictví zooparku. Zvíře nelze sponzorovi zapůjčit, ani poskytnout k jiným účelům.

#### **IV.**

#### **Závěrečná ujednání**

- 1) Sponzor prohlašuje, že o uzavření smlouvy o sponzorském bylo rozhodnuto usnesením Rady Ústeckého kraje č.... ze dne ...
- 2) Právní vztahy, které nejsou upraveny touto smlouvou, se řídí ustanoveními občanského zákoníku
- 3) Smlouva může být měněna, doplňována nebo zrušena jen formou písemných a číslovaných dodatků podepsaných oběma stranami.
- 4) Smluvní strany prohlašují, že byly seznámeny s obsahem této smlouvy, že byla uzavřena po vzájemném projednání podle jejich pravé a svobodné vůle, určitě, vážně a srozumitelně, nikoli v tísní za nápadně nevýhodných podmínek a s jejím zněním souhlasí.
- 5) Tato smlouva nabývá platnosti i účinnosti dnem jejího uzavření.
- 6) Tato smlouva byla zpracována ve dvou vyhotoveních, z nichž každá ze smluvních stran obdrží po jednom vyhotovení.

V Ústí nad Labem dne

V Chomutově dne

.....

.....

**Příloha č. 3 k usnesení č. 7/103R/2012**

Sponzor  
Ústecký kraj

Jana Vaňhová  
hejtmanka Ústeckého kraje

Zoopark  
Podkrušnohorský zoopark Chomutov,  
příspěvková organizace  
Bc. Iveta Rabasová  
ředitelka



# SMLOUVA O PATRONSTVÍ ZVÍŘETE

uzavřená dle ustanovení § 51 a § 628 a násl. zákona č. 40/1964 Sb., občanského zákoníku, ve znění pozdějších předpisů

## Smluvní strany:

1. **ZOOLOGICKÁ ZAHRADA ÚSTÍ NAD LABEM, příspěvková organizace**

sídlo: Drážďanská 23, 400 07 Ústí nad Labem

zastoupená: MVDr. Václavem Poživilem, ředitelem organizace

kontaktní osoba: Bc. Tereza Limburská

e-mail/telefon: [tereza.limburska@zoousti.cz](mailto:tereza.limburska@zoousti.cz), 731 506 211

IČ: 00081582

DIČ: CZ00081582

bankovní spojení: ČSOB, pobočka Ústí n. L., č.ú.: 212441/0300, VS: 20023, KS: 0308

dále jen **ZOO**

2. **Ústecký kraj**

sídlo: Velká Hradební 3118/48 40002 Ústí nad Labem

zastoupený: Janou Vaňhovou, hejtmankou Ústeckého kraje

kontaktní osoba: Žaneta Proftová

telefon, mobil: 475 657 815, 731 607 350

e-mail: [proftova.z@kr-ustecky.cz](mailto:proftova.z@kr-ustecky.cz)

dále jen **patron**

uzavírají níže uvedeného dne, měsíce a roku tuto

## smlouvu o patronství zvířete - slona indického

1. Předmětem této smlouvy je patronství zvířete - slona indického a poskytnutí finanční částky ve výši **8 000 Kč** (osmtisíckorunčeských), která bude použita na chov tohoto zvířete po dobu 12 měsíců.
2. Částka 8 000 Kč bude patronem zaplacená bankovním převodem na účet zřizovatele ZOO – Statutární město Ústí nad Labem – č. účtu.....
3. ZOO se zavazuje použít darovanou částku pouze k účelu vymezenému touto smlouvou.
4. Patron má právo žádat ZOO o předložení příslušných dokladů osvědčujících užití darované částky.
5. Patron má právo požadovat vrácení darované finanční částky pouze v případě zjištění, že ji ZOO použila v rozporu s odst. 1 této smlouvy.
6. Patron souhlasí s tím, že, bude uveden na společné ceduli patronů umístěné v areálu ZOO a v seznamu patronů na webových stránkách ZOO.
7. Patron prohlašuje, že o uzavření smlouvy o patronství zvířete bylo rozhodnuto usnesením Rady Ústeckého kraje č.... .. ze dne ... ..

8. Tato smlouva nabývá platnosti i účinnosti dnem jejího uzavření.
9. Tato smlouva slouží mimo jiné jako podklad pro účely daňového přiznání daně z příjmů dle zák. č. 586/1992 Sb. o daních z příjmů, ve znění pozdějších předpisů.
10. Smlouva se uzavírá na dobu určitou, a to jeden rok od data účinnosti této smlouvy.
11. Smluvní strany prohlašují, že byly seznámeny s obsahem této smlouvy, že byla uzavřena po vzájemném projednání podle jejich pravé a svobodné vůle, určitě, vážně a srozumitelně, nikoli v tísní za nápadně nevýhodných podmínek a s jejím zněním souhlasí.
12. Právní vztahy, které nejsou upraveny touto smlouvou, se řídí ustanoveními občanského zákoníku.
13. Smlouva může být měněna, doplňována nebo zrušena jen formou písemných a číslovaných dodatků podepsaných oběma stranami.
14. Tato smlouva byla zpracována ve dvou vyhotoveních, z nichž každá ze smluvních stran obdrží po jednom vyhotovení.

V Ústí nad Labem dne

V Ústí nad Labem dne

.....  
ZOOLOGICKÁ ZAHRADA ÚSTÍ NAD LABEM,  
příspěvková organizace  
MVDr. Václav Poživil  
ředitel organizace

.....  
Patron:  
Ústecký kraj  
Jana Vaňhová  
hejtmanka Ústeckého kraje

# SMLOUVA O ADOPCI ZVÍŘETE

uzavřená dle ustanovení § 51 a § 628 a násl. zákona č. 40/1964 Sb., občanského zákoníku, ve znění pozdějších předpisů

## Smluvní strany:

1. **ZOOLOGICKÁ ZAHRADA ÚSTÍ NAD LABEM, příspěvková organizace**

sídlo: Drážďanská 23, 400 07 Ústí nad Labem

zastoupená: MVDr. Václavem Poživilem, ředitelem organizace

kontaktní osoba: Bc. Tereza Limburská

e-mail/telefon: [tereza.limburska@zoousti.cz](mailto:tereza.limburska@zoousti.cz), 731 506 211

IČ: 00081582

DIČ: CZ00081582

bankovní spojení: ČSOB, pobočka Ústí n. L., č.ú.: 212441/0300, VS: 10692, KS: 0308

dále jen **v l a s t n í k**

2. **Ústecký kraj.**

sídlo: Velká Hradební 3118/48, 40002 Ústí nad Labem

zastoupený: Janou Vaňhovou, hejtmankou Ústeckého kraje

kontaktní osoba: Žaneta Proftová

telefon, mobil: 475 657 815, 731 607 350

e-mail: [proftova.z@kr-ustecky.cz](mailto:proftova.z@kr-ustecky.cz)

dále jen **o p r á v n ě n ý**

uzavírají níže uvedeného dne, měsíce a roku tuto

## smlouvu o adopci zvířete - irbise

### I.

#### Předmět smlouvy

Předmětem této smlouvy je adopce zvířete - irbise a poskytnutí příspěvku na jeho chov jako podpora oprávněného vlastníku zařízení pro chov a ochranu zvířat.

### II.

#### Příspěvek a doba trvání smlouvy

1. Smlouva se uzavírá na dobu určitou, a to jeden rok od data účinnosti této smlouvy.
2. Smluvní strany se dohodly na příspěvku **20 000 Kč** (slovy: dvacetisícikorun českých), který představuje krytí části nákladů na chov adoptovaného zvířete v roce 2012 a v příslušném období roku následujícího a bude oprávněným zaplacen na účet zřizovatele vlastníka – Statutární město Ústí nad Labem – č. účtu: ....., a to nejpozději do 14 - ti dnů od uzavření smlouvy.

### **III.**

#### **Práva a povinnosti oprávněného**

1. Oprávněný má právo vyžádat si informace o adoptovaném zvířeti, o změnách, či přírůstcích v chovu.
2. Oprávněný má právo vyžádat si jedenkrát ročně písemnou zprávu o zdravotním stavu jím adoptovaného zvířete.
3. Oprávněný nemá právo zapůjčit si zvíře mimo jeho výběh (klec, voliér, terárium), stejně tak nemá přístup do prostoru ustájení zvířete (veterinární, bezpečnostní a další důvody).
4. Oprávněný souhlasí s tím, že bude uveden na tzv. adopční cedulce, která je umístěna u expozice adoptovaného zvířete nebo v její bezprostřední blízkosti a v seznamu adoptivních rodičů umístěném na webových stránkách Zoologické zahrady Ústí nad Labem.

### **IV.**

#### **Práva a povinnosti vlastníka**

1. Adoptované zvíře zůstává ve vlastnictví vlastníka, stejně tak i jeho pozůstatky (kůže, části kostry apod.) v případě jeho uhynutí.
2. Vlastník má právo zapůjčit adoptované zvíře mimo svůj areál či zvíře prodat, bude-li to nutné z chovatelských, veterinárních, vědeckých či jiných závažných důvodů. O této skutečnosti je povinen vlastník oprávněného včas písemně informovat a nebude-li dohodnuto jinak, vrátit mu poměrnou část zaplaceného příspěvku odpovídající době, která zbývá do řádného ukončení této smlouvy. Obdobně vlastník postupuje i v případě uhynutí adoptovaného zvířete.

### **V.**

#### **Závěrečná ujednání**

1. Oprávněný prohlašuje, že o uzavření smlouvy o adopci zvířete bylo rozhodnuto usnesením Rady Ústeckého kraje č.... .. ze dne ... ..
2. Právní vztahy, které nejsou upraveny touto smlouvou, se řídí ustanoveními občanského zákoníku.
3. Smlouva může být měněna, doplňována nebo zrušena jen formou písemných a číslovaných dodatků podepsaných oběma stranami.
4. Tato smlouva nabývá platnosti i účinnosti dnem jejího uzavření.
5. Tato smlouva byla zpracována ve dvou vyhotoveních, z nichž každá ze smluvních stran obdrží po jednom vyhotovení.
6. Smluvní strany prohlašují, že byly seznámeny s obsahem této smlouvy, že byla uzavřena po vzájemném projednání podle jejich pravé a svobodné vůle, určitě, vážně a srozumitelně, nikoli v tísní za nápadně nevýhodných podmínek a s jejím zněním souhlasí.

V Ústí nad Labem dne

V Ústí nad Labem dne

.....  
ZOOLOGICKÁ ZAHRADA ÚSTÍ NAD LABEM,  
příspěvková organizace  
MVDr. Václav Poživil  
ředitel organizace

.....  
Patron:  
Ústecký kraj  
Jana Vaňhová  
hejtmanka Ústeckého kraje



**Zoologická zahrada Děčín - Pastýřská stěna, p. o.**

Žižkova 1286/15, 405 02, Děčín IV

Zastoupená: Kateřinou Majerovou, ředitelkou

Kontaktní osoba: Ing. Dagmar Floriánová

E-mail/telefon: [marketing@zoodecin.cz](mailto:marketing@zoodecin.cz), 412 531 626

číslo účtu: 78-5196480247/0100

IČ: 00078921

**(dále jen ZOO)**

a

**Ústecký kraj**

Velká Hradební 3118/48, 400 02 Ústí nad Labem

Zastoupený: Janou Vaňhovou, hejtmankou Ústeckého kraje

Kontaktní osoba: Proftová Žaneta, odbor kancelář hejtmana

E-mail/telefon: [proftova.z@kr-ustecky.cz](mailto:proftova.z@kr-ustecky.cz), 475657815

IČ: 70892156

**(dále jen ADOPTIVNÍ RODIČ)**

uzavírají tímto

dle ustanovení § 51 a § 628 a násl. zákona č. 40/1964 Sb., občanského zákoníku,  
ve znění pozdějších předpisů

**SMLOUVU O ADOPCI ZVÍŘETE  
MEDVĚDA GRIZZLYHO**

za následujících podmínek:

1) ADOPTIVNÍ RODIČ se tímto zavazuje podpořit ZOO jako zařízení pro chov a ochranu ohrožených druhů zvířat poskytnutím finančního příspěvku v hodnotě 26.000 Kč na chov adoptovaného zvířete medvěda grizzlyho.

2) Výše uvedený příspěvek bude poskytnut bezhotovostním převodem na číslo účtu zřizovatele ZOO – Statutární město Děčín – č. účtu: ....., a to nejpozději do 30 dnů od podpisu smlouvy, jinak smluvní vztah uplynutím této lhůty zaniká.

3) Adoptované zvíře ani jeho mláďata či pozůstatky se nestávají majetkem ADOPTIVNÍHO RODIČE. ADOPTIVNÍ RODIČ rovněž nemá právo k jakýmkoliv přesunům a manipulacím s tímto zvířetem.

4) V případě přesunu adoptovaného zvířete mimo areál ZOO na dobu delší než dva měsíce nebo natrvalo, jako i v případě úhynu takového zvířete se ZOO zavazuje použít příspěvek nebo jeho zbývající část na krmení jiného zvířete (zvířat) a neprodleně o tom informovat ADOPTIVNÍHO RODIČE.

5) ADOPTIVNÍ RODIČ má právo na zaslání zprávy o stavu adoptovaného zvířete, pokud o to výslovně požádá, a na vydání vstupenky do ZOO s příslušným počtem volných vstupů dle výše poskytnutého finančního příspěvku s platností na 1 rok.

6) ADOPTIVNÍ RODIČ tímto výslovně prohlašuje, že finanční příspěvek ZOO daruje. ZOO tímto výslovně prohlašuje, že finanční příspěvek přijímá.

7) ADOPTIVNÍ RODIČ prohlašuje, že o uzavření smlouvy o adopci zvířete medvěda grizzlyho bylo rozhodnuto usnesením Rady Ústeckého kraje č.... .. ze dne ... ..

8) Jakékoliv změny či doplnění této smlouvy lze činit pouze po dohodě smluvních stran formou písemných a číslovaných dodatků.

9) Smluvní strany prohlašují, že byly seznámeny s obsahem této smlouvy, že byla uzavřena po vzájemném projednání podle jejich pravé a svobodné vůle, určitě, vážně a srozumitelně, nikoli v tísní za nápadně nevýhodných podmínek a s jejím zněním souhlasí.

10) Právní vztahy, které nejsou upraveny touto smlouvou, se řídí ustanoveními občanského zákoníku.

11) Tato smlouva je vyhotovena ve 2 vyhotoveních, z nichž každá ze stran obdrží po jednom vyhotovení.

12) Tato smlouva nabývá platnosti a účinnosti dnem podpisu.

v Ústí nad Labem dne:

v Děčíně dne:

ADOPTIVNÍ RODIČ

ZOO

.....  
Ústecký kraj  
Jana Vaňhová  
hejtmanka Ústeckého kraje

.....  
Zoologická zahrada Děčín - Pastýřská stěna, p. o.  
Kateřina Majerová  
ředitelka

Z o o D ě ě í n v e v á s z a n e c h á s t o p u !



## Dary složkám Integrovaného záchranného systému na území Ústeckého kraje

### 1) Krajské ředitelství policie Ústeckého kraje

Lidické náměstí 9/899, 40179 Ústí nad Labem

IČ: 75151537

Předmět daru :

Počet kusů		Cena vč. DPH
17	Defibrilátor AED LIFEPAK 1000, včetně příslušenství	587.272,31
1	Minibus FORD	890.334,-
1	Minilab - nexLAB NL-2000	660.000,-
1	ELITE SCREENS mobilní trojnožka 178 x 178 cm	3.299,-
40	Minikamera DCR-11 CEL-TEC	77.400,-
40	Paměťová karta microSDHC 8GB	12.600,-
30	Statické lano 11mm – 100m	93.600,-
100	Minikamera DCR-11 CEL-TEC	187.440,-
100	Paměťová karta microSDHC 8GB	26.400,-
1	Kalibrační monitor JVC DT-E21L4	71.664,-
2	Suchý potápěčský oblek - URSUIT HEAVY LIGHT RESCUE	66.354,-
2	Podoblek do chladných vod - URSUIT X-TEX HEAVY FINNFILL	
2	Interaktivní sestava	107.496,-

Celková cena daru činí 2.783.859,31 Kč včetně DPH.

### 2) ČR Hasičský záchranný sbor Ústeckého kraje

Horova 10, 400 01 Ústí nad Labem

IČ: 70886300

Předmět daru :

Počet kusů		Cena vč. DPH
10	Defibrilátor AED LIFEPAK 1000, včetně příslušenství	345.454,30
9	Soupravy dýchacích přístrojů Dräger	806.745,-
1	Vyprošťovací zařízení LUKAS	504.000,-
1	Blade servew + licence	467.405,-
9	Kombinéza AGAMA Master	45.020,-
9	Boty MARES	
20	Termos s kohoutkem	39.800,-
1	Switch 1Gbps, 48p	117.921,-
2	Paletový vozík DF-AR-02 - CHP Česká Kamenice	11.000,-
Centrum humanitární pomoci v České Kamenici při HZS		
1	Vysavač profesionál PPV-2050 VACUUM CLEANER	3.690,-
1	Vozík úklidový	4.150,-
1	Tabule 200x300 cm	11.000,-
2	Tabule 120x60 cm	
2	Tabule 100x30 cm	
1	Prodlužovák profi bubnový	3.440,-
1	Tiskárna Canon i-SENSYS MF8360Cdn	12.990,-
1	Notebook Acer TravelMate 7750ZG-B954G75Mnss	14.099,-
1	Můstek jednostranný	8.166,-

Celková cena daru činí 2.394.880,30 Kč včetně DPH.

### 3) Sdružení hasičů Čech, Moravy a Slezska Krajské sdružení hasičů - kraj Ústecký

Stroupežnického 1326/16, 400 02 Ústí nad Labem

IČ: 71173811

Předmět daru :

Počet kusů		Cena vč. DPH
1	Motorová stříkačka TOHATSU VC85BS	238.680,-
1	Záchranné stany – stanová základna	359.748,-
8	Notebook ACER Aspire 5742G-374G75Mnkk černý	262.933,-



8	Laserová multifunkce CANON i-Sensys MF-8030Cn	
8	Projektor EPSON EB-W9	
8	PEACH Smart Photo laminator A3, šířka štěrby 330 mm	
159	Požární hadice	223.571,37
1	Sada hadic 2	13.512,82
1	Sada hadic 5	15.976,81
1	Hadice B75 techmatex	3.389,76
15	Pracovní stejnokroj PS II	16.920,-

Celková cena daru činí 1.134.731,76 Kč včetně DPH.

#### 4) Město Česká Kamenice

Náměstí Míru 219, 407 21 Česká Kamenice

IČ: 00261220

Předmět daru :

Počet kusů		Cena vč. DPH
1	Motorová stříkačka TOHATSU VC85BS	238.680,-

Celková cena daru činí 238.680,- Kč včetně DPH.

#### 5) Město Chřibská

č. p. 197, 407 44 Chřibská

IČ: 00261378

Předmět daru :

Počet kusů		Cena vč. DPH
1	Motorová stříkačka TOHATSU VC85BS	238.680,-

Celková cena daru činí 238.680,- Kč včetně DPH.

#### 6) Město Bohušovice nad Ohří

Husovo náměstí 42, 411 56 Bohušovice nad Ohří

IČ: 00263362

Předmět daru :

Počet kusů		Cena vč. DPH
1	Motorová stříkačka TOHATSU VC85BS	238.680,-

Celková cena daru činí 238.680,- Kč včetně DPH.

#### 7) Obec Líšňany

U Svatého Jána 100, 440 01 Louny 1

IČ: 00831824

Předmět daru :

Počet kusů		Cena vč. DPH
1	Motorová stříkačka TOHATSU VC85BS	238.680,-

Celková cena daru činí 238.680,- Kč včetně DPH.

#### 8) Obec Braňany

Bílinská 76, 435 22 Braňany

IČ: 00265845

Předmět daru :

Počet kusů		Cena vč. DPH
1	Motorová stříkačka TOHATSU VC85BS	238.680,-

Celková cena daru činí 238.680,- Kč včetně DPH.

#### 9) Město Duchcov

Náměstí Republiky 5, 419 01 Duchcov

IČ: 00266299

Předmět daru :

Počet kusů		Cena vč. DPH
1	Motorová stříkačka TOHATSU VC85BS	238.680,-

Celková cena daru činí 238.680,- Kč včetně DPH.

**10) Město Jílové**

Mírové náměstí 280, 407 01 Jílové u Děčína

IČ: 00261408

Předmět daru :

Počet kusů		Cena vč. DPH
1	Plovoucí čerpadlo AMPHIBIO 1500/GXV390	39.990,-

Celková cena daru činí 39.990,- Kč včetně DPH.

**11) Obec Horní Habartice**

č. p. 187, 405 02 Děčín 2

IČ: 00555932

Předmět daru :

Počet kusů		Cena vč. DPH
1	Plovoucí čerpadlo AMPHIBIO 1500/GXV390	39.990,-

Celková cena daru činí 39.990,- Kč včetně DPH.

**12) Obec Markvartice**

č. p. 60, 407 42 Markvartice

IČ: 00555916

Předmět daru :

Počet kusů		Cena vč. DPH
1	Plovoucí čerpadlo AMPHIBIO 1500/GXV390	39.990,-

Celková cena daru činí 39.990,- Kč včetně DPH.

**13) Město Verneřice**

Mírové náměstí 138, 407 01 Verneřice

IČ: 00261742

Předmět daru :

Počet kusů		Cena vč. DPH
1	Plovoucí čerpadlo AMPHIBIO 1500/GXV390	39.990,-

Celková cena daru činí 39.990,- Kč včetně DPH.

**14) Město Jiříkov**

Náměstí 464, 407 53 Jiříkov

IČ: 00261424

Předmět daru :

Počet kusů		Cena vč. DPH
1	Plovoucí čerpadlo AMPHIBIO 1500/GXV390	39.990,-

Celková cena daru činí 39.990,- Kč včetně DPH.

**15) Město Mikulášovice**

č. p. 1007, 407 79 Mikulášovice

IČ: 00261581

Předmět daru :

Počet kusů		Cena vč. DPH
1	Plovoucí čerpadlo AMPHIBIO 1500/GXV390	39.990,-

Celková cena daru činí 39.990,- Kč včetně DPH.

**16) Obec Vilémov**

č. p. 172, 407 80 Vilémov u Šluknova

IČ: 00261769

Předmět daru :

Počet kusů		Cena vč. DPH
1	Plovoucí čerpadlo AMPHIBIO 1500/GXV390	39.990,-

Celková cena daru činí 39.990,- Kč včetně DPH.

**17) Obec Dolní Podluží**

č. p. 6, 407 55 Dolní Podluží

IČ: 00261271

Předmět daru :

Počet kusů		Cena vč. DPH
1	Plovoucí čerpadlo AMPHIBIO 1500/GXV390	39.990,-

Celková cena daru činí 39.990,- Kč včetně DPH.

**18) Obec Horní Podluží**

Žofín 2, 407 57 Horní Podluží

IČ: 00524221

Předmět daru :

Počet kusů		Cena vč. DPH
1	Plovoucí čerpadlo AMPHIBIO 1500/GXV390	39.990,-

Celková cena daru činí 39.990,- Kč včetně DPH.

**19) Obec Pětipsy**

č. p. 58, 431 53 Pětipsy

IČ: 00262081

Předmět daru :

Počet kusů		Cena vč. DPH
1	Plovoucí čerpadlo AMPHIBIO 1500/GXV390	39.990,-
4	Pracovní stejnokroj PS II	4.444,-

Celková cena daru činí 44.434,- Kč včetně DPH.

**20) Obec Veliká Ves**

Podlesice 53, 441 01 Podbořany

IČ: 00262188

Předmět daru :

Počet kusů		Cena vč. DPH
1	Plovoucí čerpadlo AMPHIBIO 1500/GXV390	39.990,-
4	Pracovní stejnokroj PS II	4.444,-

Celková cena daru činí 44.434,- Kč včetně DPH.

**21) Obec Droužkovice**

Rudé Armády 80, 431 44 Droužkovice

IČ: 00261858

Předmět daru :

Počet kusů		Cena vč. DPH
1	Plovoucí čerpadlo AMPHIBIO 1500/GXV390	39.990,-

Celková cena daru činí 39.990,- Kč včetně DPH.

**22) Obec Hora Svatého Šebestiána**

č. p. 3, 431 82 Hora Svatého Šebestiána

IČ: 00261866

Předmět daru :

Počet kusů		Cena vč. DPH
1	Plovoucí čerpadlo AMPHIBIO 1500/GXV390	39.990,-

Celková cena daru činí 39.990,- Kč včetně DPH.

**23) Obec Málkov**

Zelená 3, 431 02 Zelená

IČ: 00262013

Předmět daru :

Počet kusů		Cena vč. DPH
1	Plovoucí čerpadlo AMPHIBIO 1500/GXV390	39.990,-

Celková cena daru činí 39.990,- Kč včetně DPH.

**24) Obec Liběšice**

č. p. 6, 411 46 Liběšice u Litoměřic

IČ: 00263893

Předmět daru :

Počet kusů		Cena vč. DPH
1	Plovoucí čerpadlo AMPHIBIO 1500/GXV390	39.990,-

Celková cena daru činí 39.990,- Kč včetně DPH.

**25) Obec Lovečkovice**

č. p. 40, 411 45 Úštěk

IČ: 00263982

Předmět daru :

Počet kusů		Cena vč. DPH
1	Plovoucí čerpadlo AMPHIBIO 1500/GXV390	39.990,-

Celková cena daru činí 39.990,- Kč včetně DPH.

**26) Obec Velké Žernoseky**

č. p. 63, 412 01 Litoměřice 1

IČ: 00264610

Předmět daru :

Počet kusů		Cena vč. DPH
1	Plovoucí čerpadlo AMPHIBIO 1500/GXV390	39.990,-
4	Pracovní stejnokroj PS II	4.444,-

Celková cena daru činí 44.434,- Kč včetně DPH.

**27) Obec Snědovice**

č. p. 99, 411 74 Snědovice

IČ: 00264385

Předmět daru :

Počet kusů		Cena vč. DPH
1	Plovoucí čerpadlo AMPHIBIO 1500/GXV390	39.990,-

Celková cena daru činí 39.990,- Kč včetně DPH.

**28) Obec Prackovice nad Labem**

č. p. 54, 411 33 Prackovice nad Labem

IČ: 00264229

Předmět daru :

Počet kusů		Cena vč. DPH
1	Plovoucí čerpadlo AMPHIBIO 1500/GXV390	39.990,-
4	Pracovní stejnokroj PS II	4.444,-

Celková cena daru činí 44.434,- Kč včetně DPH.

**29) Město Třebenice**

Paříkovo náměstí 1, 411 13 Třebenice

IČ: 00264521

Předmět daru :

Počet kusů		Cena vč. DPH
1	Plovoucí čerpadlo AMPHIBIO 1500/GXV390	39.990,-

Celková cena daru činí 39.990,- Kč včetně DPH.

**30) Obec Třebívlice**

Komenského náměstí 17, 411 15 Třebívlice

IČ: 00264539

Předmět daru :

Počet kusů		Cena vč. DPH
1	Plovoucí čerpadlo AMPHIBIO 1500/GXV390	39.990,-

Celková cena daru činí 39.990,- Kč včetně DPH.

### 31) Obec Horní Beřkovice

Podřipská 13, 411 85 Horní Beřkovice

IČ: 00263621

Předmět daru :

Počet kusů		Cena vč. DPH
1	Plovoucí čerpadlo AMPHIBIO 1500/GXV390	39.990,-

Celková cena daru činí 39.990,- Kč včetně DPH.

### 32) Obec Mšené - lázně

Prosek 174, 411 19 Mšené - lázně

IČ: 00264083

Předmět daru :

Počet kusů		Cena vč. DPH
1	Plovoucí čerpadlo AMPHIBIO 1500/GXV390	39.990,-
4	Pracovní stejnokroj PS II	4.444,-

Celková cena daru činí 44.434,- Kč včetně DPH.

### 33) Obec Přestavilky

č. p. 56, 413 01 Roudnice nad Labem

IČ: 00555215

Předmět daru :

Počet kusů		Cena vč. DPH
1	Plovoucí čerpadlo AMPHIBIO 1500/GXV390	39.990,-
4	Pracovní stejnokroj PS II	4.444,-

Celková cena daru činí 44.434,- Kč včetně DPH.

### 34) Obec Vrbice

Hlavní 47, 411 64 Vrbice u Roudnice nad Labem

IČ: 00264652

Předmět daru :

Počet kusů		Cena vč. DPH
1	Plovoucí čerpadlo AMPHIBIO 1500/GXV390	39.990,-
2	Pracovní stejnokroj PS II	2.250,-

Celková cena daru činí 42.240,- Kč včetně DPH.

### 35) Obec Černčice

Jiráskova 223, 439 01 Černčice

IČ: 00556271

Předmět daru :

Počet kusů		Cena vč. DPH
1	Plovoucí čerpadlo AMPHIBIO 1500/GXV390	39.990,-

Celková cena daru činí 39.990,- Kč včetně DPH.

### 36) Obec Domoušice

č. p. 107, 439 68 Domoušice

IČ: 00264903

Předmět daru :

Počet kusů		Cena vč. DPH
1	Plovoucí čerpadlo AMPHIBIO 1500/GXV390	39.990,-

Celková cena daru činí 39.990,- Kč včetně DPH.

### 37) Město Postoloprty

Mírové Náměstí 318, 439 42 Postoloprty

IČ: 00265403

Předmět daru :

Počet kusů		Cena vč. DPH
------------	--	--------------

1	Plovoucí čerpadlo AMPHIBIO 1500/GXV390	39.990,-
---	--	----------

Celková cena daru činí 39.990,- Kč včetně DPH.

### 38) Městys Peruc

Oldřichova 49, 439 07 Peruc

IČ: 00265331

Předmět daru :

Počet kusů		Cena vč. DPH
1	Plovoucí čerpadlo AMPHIBIO 1500/GXV390	39.990,-
6	Pracovní stejnokroj PS II	6.666,-

Celková cena daru činí 46.656,- Kč včetně DPH.

### 39) Obec Košnice

č. p. 26, 439 21 Košnice nad Ohří

IČ: 00265055

Předmět daru :

Počet kusů		Cena vč. DPH
1	Plovoucí čerpadlo AMPHIBIO 1500/GXV390	39.990,-

Celková cena daru činí 39.990,- Kč včetně DPH.

### 40) Město Podbořany

Mírová 615, 441 17 Podbořany

IČ: 00265365

Předmět daru :

Počet kusů		Cena vč. DPH
1	Plovoucí čerpadlo AMPHIBIO 1500/GXV390	39.990,-

Celková cena daru činí 39.990,- Kč včetně DPH.

### 41) Obec Krásný Dvůr

č. p. 117, 439 72 Krásný Dvůr

IČ: 00265071

Předmět daru :

Počet kusů		Cena vč. DPH
1	Plovoucí čerpadlo AMPHIBIO 1500/GXV390	39.990,-

Celková cena daru činí 39.990,- Kč včetně DPH.

### 42) Město Kryry

Hlavní 1, 439 81 Kryry

IČ: 00265080

Předmět daru :

Počet kusů		Cena vč. DPH
1	Plovoucí čerpadlo AMPHIBIO 1500/GXV390	39.990,-

Celková cena daru činí 39.990,- Kč včetně DPH.

### 43) Město Vroutek

nám. Míru 166, 439 82 Vroutek

IČ: 00265705

Předmět daru :

Počet kusů		Cena vč. DPH
1	Plovoucí čerpadlo AMPHIBIO 1500/GXV390	39.990,-

Celková cena daru činí 39.990,- Kč včetně DPH.

### 44) Město Žatec

Náměstí Svobody 1, 438 24 Žatec

IČ: 00265781

Předmět daru :

Počet kusů		Cena vč. DPH
------------	--	--------------

1	Plovoucí čerpadlo AMPHIBIO 1500/GXV390	39.990,-
---	--	----------

Celková cena daru činí 39.990,- Kč včetně DPH.

#### 45) Obec Tuchořice

č. p. 123, 439 69 Tuchořice

IČ: 00265624

Předmět daru :

Počet kusů		Cena vč. DPH
1	Plovoucí čerpadlo AMPHIBIO 1500/GXV390	39.990,-

Celková cena daru činí 39.990,- Kč včetně DPH.

#### 46) Statutární město Most

Radniční 1/2, 434 01 Most

IČ: 00266094

Předmět daru :

Počet kusů		Cena vč. DPH
1	Plovoucí čerpadlo AMPHIBIO 1500/GXV390	39.990,-

Celková cena daru činí 39.990,- Kč včetně DPH.

#### 47) Obec Obrnice

Mírová 70, 435 21 Obrnice

IČ: 00266116

Předmět daru :

Počet kusů		Cena vč. DPH
1	Plovoucí čerpadlo AMPHIBIO 1500/GXV390	39.990,-

Celková cena daru činí 39.990,- Kč včetně DPH.

#### 48) Město Lom

Náměstí Republiky 13, 435 11 Lom u Mostu

IČ: 00266035

Předmět daru :

Počet kusů		Cena vč. DPH
1	Plovoucí čerpadlo AMPHIBIO 1500/GXV390	39.990,-

Celková cena daru činí 39.990,- Kč včetně DPH.

#### 49) Město Meziboří

Náměstí 8. května 341, 435 13 Meziboří u Litvínova

IČ: 00266086

Předmět daru :

Počet kusů		Cena vč. DPH
1	Plovoucí čerpadlo AMPHIBIO 1500/GXV390	39.990,-

Celková cena daru činí 39.990,- Kč včetně DPH.

#### 50) Obec Kostomlaty pod Milešovkou

Lhenická 310, 417 54 Kostomlaty pod Milešovkou

IČ: 00266396

Předmět daru :

Počet kusů		Cena vč. DPH
1	Plovoucí čerpadlo AMPHIBIO 1500/GXV390	39.990,-

Celková cena daru činí 39.990,- Kč včetně DPH.

#### 51) Obec Měrunice

č.p. 67, 418 04 Bělina 4

IČ: 00266477

Předmět daru :

Počet kusů		Cena vč. DPH
1	Plovoucí čerpadlo AMPHIBIO 1500/GXV390	39.990,-

Celková cena daru činí 39.990,- Kč včetně DPH.

#### 52) Město Košťany

Teplická 297, 417 23 Košťany u Teplic

IČ: 00266400

Předmět daru :

Počet kusů		Cena vč. DPH
1	Plovoucí čerpadlo AMPHIBIO 1500/GXV390	39.990,-

Celková cena daru činí 39.990,- Kč včetně DPH.

#### 53) Obec Žalany

Pražská 93, 417 63 Žalany

IČ: 00266655

Předmět daru :

Počet kusů		Cena vč. DPH
1	Plovoucí čerpadlo AMPHIBIO 1500/GXV390	39.990,-

Celková cena daru činí 39.990,- Kč včetně DPH.

#### 54) Město Osek

Zahradní 246, 417 05 Osek u Duchcova

IČ: 00266558

Předmět daru :

Počet kusů		Cena vč. DPH
1	Plovoucí čerpadlo AMPHIBIO 1500/GXV390	39.990,-

Celková cena daru činí 39.990,- Kč včetně DPH.

#### 55) Obec Proboštov

Náměstí Svobody 700, 417 12 Proboštov u Teplic

IČ: 00266566

Předmět daru :

Počet kusů		Cena vč. DPH
1	Plovoucí čerpadlo AMPHIBIO 1500/GXV390	39.990,-

Celková cena daru činí 39.990,- Kč včetně DPH.

#### 56) Město Chabařovice

Husovo náměstí 183, 403 17 Chabařovice

IČ: 00556912

Předmět daru :

Počet kusů		Cena vč. DPH
1	Plovoucí čerpadlo AMPHIBIO 1500/GXV390	39.990,-

Celková cena daru činí 39.990,- Kč včetně DPH.

#### 57) Obec Chlumeck

Krušnohorská 39, 403 39 Chlumeck u Ústí nad Labem

IČ: 00391387

Předmět daru :

Počet kusů		Cena vč. DPH
1	Plovoucí čerpadlo AMPHIBIO 1500/GXV390	39.990,-

Celková cena daru činí 39.990,- Kč včetně DPH.

#### 58) Obec Povrly

Mírová 165, 403 32 Povrly

IČ: 00266931



Předmět daru :

Počet kusů		Cena vč. DPH
1	Plovoucí čerpadlo AMPHIBIO 1500/GXV390	39.990,-

Celková cena daru činí 39.990,- Kč včetně DPH.

**59) Obec Telnice**

č. p. 77, 403 38 Telnice u Ústí nad Labem

IČ: 00267074

Předmět daru :

Počet kusů		Cena vč. DPH
1	Plovoucí čerpadlo AMPHIBIO 1500/GXV390	39.990,-

Celková cena daru činí 39.990,- Kč včetně DPH.

**60) Obec Bynovec**

č. p. 29, 405 02 Děčín 2

IČ: 00556009

Předmět daru :

Počet kusů		Cena vč. DPH
4	Pracovní stejnokroj PS II	4.512,-

Celková cena daru činí 4.512,- Kč včetně DPH.

**61) Obec Dobkovice**

č. p. 101, 407 03 Dobkovice u Děčína

IČ: 00261246

Předmět daru :

Počet kusů		Cena vč. DPH
4	Pracovní stejnokroj PS II	4.512,-

Celková cena daru činí 4.512,- Kč včetně DPH.

**62) Obec Dolní Habartice**

č. p. 178, 405 02 Děčín 2

IČ: 00555924

Předmět daru :

Počet kusů		Cena vč. DPH
4	Pracovní stejnokroj PS II	4.512,-

Celková cena daru činí 4.512,- Kč včetně DPH.

**63) Obec Merboltice**

č. p. 53, 405 02 Děčín 2

IČ: 00555959

Předmět daru :

Počet kusů		Cena vč. DPH
4	Pracovní stejnokroj PS II	4.512,-

Celková cena daru činí 4.512,- Kč včetně DPH

**64) Obec Starý Šachov**

č. p. 80, 405 02 Děčín 2

IČ: 00555894

Předmět daru :

Počet kusů		Cena vč. DPH
4	Pracovní stejnokroj PS II	4.512,-

Celková cena daru činí 4.512,- Kč včetně DPH.

**65) Obec Labská Stráň**

č. p. 111, 405 02 Děčín 2

IČ: 00555991

Předmět daru :

Počet kusů		Cena vč. DPH
4	Pracovní stejnokroj PS II	4.512,-

Celková cena daru činí 4.512,- Kč včetně DPH.

**66) Obec Velká Bukovina**

č. p. 178, 407 29 Velká Bukovina

IČ: 00555886

Předmět daru :

Počet kusů		Cena vč. DPH
4	Pracovní stejnokroj PS II	4.512,-

Celková cena daru činí 4.512,- Kč včetně DPH.

**67) Statutární město Děčín**

Mírové Náměstí 1175/5, 405 38 Děčín IV

IČ: 00261238

Předmět daru :

Počet kusů		Cena vč. DPH
6	Pracovní stejnokroj PS II	6.768,-

Celková cena daru činí 6.768,- Kč včetně DPH.

**68) Obec Staré Křečany**

č. p. 38, 407 61 Staré Křečany

IČ: 00261653

Předmět daru :

Počet kusů		Cena vč. DPH
4	Pracovní stejnokroj PS II	4.444,-

Celková cena daru činí 4.444,- Kč včetně DPH.

**69) Obec Rybníště**

č. p. 33, 407 51 Rybníště

IČ: 00524212

Předmět daru :

Počet kusů		Cena vč. DPH
4	Pracovní stejnokroj PS II	4.444,-

Celková cena daru činí 4.444,- Kč včetně DPH.

**70) Obec Chbany**

č. p. 19, 431 57 Chbany

IČ: 00261882

Předmět daru :

Počet kusů		Cena vč. DPH
4	Pracovní stejnokroj PS II	4.444,-

Celková cena daru činí 4.444,- Kč včetně DPH.

**71) Obec Kalek**

č. p. 7, 431 32 Kalek

IČ: 00261921

Předmět daru :

Počet kusů		Cena vč. DPH
4	Pracovní stejnokroj PS II	4.444,-

Celková cena daru činí 4.444,- Kč včetně DPH.

**72) Obec Křimov**

č. p.1, 430 01 Chomutov 1

IČ: 00261971

Předmět daru :

Počet kusů		Cena vč. DPH
4	Pracovní stejnokroj PS II	4.444,-

Celková cena daru činí 4.444,- Kč včetně DPH.

**73) Obec Strupčice**

č. p. 51, 431 14 Strupčice

IČ: 00262145

Předmět daru :

Počet kusů		Cena vč. DPH
4	Pracovní stejnokroj PS II	4.444,-

Celková cena daru činí 4.444,- Kč včetně DPH.

**74) Obec Údlice**

Náměstí 12, 431 41 Údlice

IČ: 00262153

Předmět daru :

Počet kusů		Cena vč. DPH
4	Pracovní stejnokroj PS II	4.444,-

Celková cena daru činí 4.444,- Kč včetně DPH.

**75) Obec Horní Řepčice**

č. p. 61, 411 45 Úštěk

IČ: 00832294

Předmět daru :

Počet kusů		Cena vč. DPH
4	Pracovní stejnokroj PS II	4.444,-

Celková cena daru činí 4.444,- Kč včetně DPH.

**76) Obec Chotiněves**

č. p. 6, 411 45 Úštěk

IČ: 00555223

Předmět daru :

Počet kusů		Cena vč. DPH
4	Pracovní stejnokroj PS II	4.444,-

Celková cena daru činí 4.444,- Kč včetně DPH.

**77) Obec Křešice**

Nádražní 84, 411 48 Křešice

IČ: 00263851

Předmět daru :

Počet kusů		Cena vč. DPH
4	Pracovní stejnokroj PS II	4.444,-

Celková cena daru činí 4.444,- Kč včetně DPH.

**78) Obec Račice**

č. p. 117, 411 08 Štětí

IČ: 00525413

Předmět daru :

Počet kusů		Cena vč. DPH
4	Pracovní stejnokroj PS II	4.444,-

Celková cena daru činí 4.444,- Kč včetně DPH.

**79) Obec Čížkovice**

Jiráskova 143, 411 12 Čížkovice

IČ: 00263486

Předmět daru :

Počet kusů		Cena vč. DPH
4	Pracovní stejnokroj PS II	4.444,-

Celková cena daru činí 4.444,- Kč včetně DPH.

**80) Obec Děčany**

č. p. 29, 411 15 Třebívlice

IČ: 00263494

Předmět daru :

Počet kusů		Cena vč. DPH
4	Pracovní stejnokroj PS II	4.444,-

Celková cena daru činí 4.444,- Kč včetně DPH.

**81) Obec Lukavec**

č. p. 43, 410 02 Lovosice 2

IČ: 00526134

Předmět daru :

Počet kusů		Cena vč. DPH
4	Pracovní stejnokroj PS II	4.444,-

Celková cena daru činí 4.444,- Kč včetně DPH.

**82) Obec Podsedice**

č. p. 29, 411 15 Třebívlice

IČ: 00555207

Předmět daru :

Počet kusů		Cena vč. DPH
4	Pracovní stejnokroj PS II	4.444,-

Celková cena daru činí 4.444,- Kč včetně DPH.

**83) Obec Sulejovice**

Náves 5, 411 11 Sulejovice

IČ: 00554839

Předmět daru :

Počet kusů		Cena vč. DPH
4	Pracovní stejnokroj PS II	4.444,-

Celková cena daru činí 4.444,- Kč včetně DPH.

**84) Obec Bříza**

č. p. 110 413 01 Roudnice nad Labem

IČ: 00263419

Předmět daru :

Počet kusů		Cena vč. DPH
4	Pracovní stejnokroj PS II	4.444,-

Celková cena daru činí 4.444,- Kč včetně DPH.

**85) Obec Ctiněves**

č. p. 61, 413 01 Roudnice nad Labem

IČ: 00263443

Předmět daru :

Počet kusů		Cena vč. DPH
------------	--	--------------

4	Pracovní stejnokroj PS II	4.444,-
---	---------------------------	---------

Celková cena daru činí 4.444,- Kč včetně DPH.

**86) Obec Hrobce**

Ke Hřišti 14, 411 83 Hrobce

IČ: 00263664

Předmět daru :

Počet kusů		Cena vč. DPH
4	Pracovní stejnokroj PS II	4.444,-

Celková cena daru činí 4.444,- Kč včetně DPH.

**87) Obec Kostomlaty pod Řípem**

č. p. 90, 413 01 Roudnice nad Labem

IČ: 00263826

Předmět daru :

Počet kusů		Cena vč. DPH
4	Pracovní stejnokroj PS II	4.444,-

Celková cena daru činí 4.444,- Kč včetně DPH.

**88) Obec Mnetěš**

č. p. 28, 413 01 Roudnice nad Labem

IČ: 00264075

Předmět daru :

Počet kusů		Cena vč. DPH
4	Pracovní stejnokroj PS II	4.444,-

Celková cena daru činí 4.444,- Kč včetně DPH.

**89) Obec Libkovic pod Řípem**

č. p. 181, 413 01 Roudnice nad Labem

IČ: 00263915

Předmět daru :

Počet kusů		Cena vč. DPH
2	Pracovní stejnokroj PS II	2.222,-

Celková cena daru činí 2.222,- Kč včetně DPH.

**90) Obec Dušníky**

č. p. 69, 413 01 Roudnice nad Labem

IČ: 00263583

Předmět daru :

Počet kusů		Cena vč. DPH
2	Pracovní stejnokroj PS II	2.222,-

Celková cena daru činí 2.222,- Kč včetně DPH.

**91) Obec Račiněves**

č. p. 1, 413 01 Roudnice nad Labem

IČ: 00264261

Předmět daru :

Počet kusů		Cena vč. DPH
4	Pracovní stejnokroj PS II	4.444,-

Celková cena daru činí 4.444,- Kč včetně DPH.

**92) Obec Straškov - Vodochody**

č. p. 2, 411 84 Straškov - Vodochody

IČ: 00264431

Předmět daru :

Počet kusů		Cena vč. DPH
4	Pracovní stejnokroj PS II	4.444,-

Celková cena daru činí 4.444,- Kč včetně DPH.

**93) Obec Vědomice**

Na Průhonu 270, 413 01 Roudnice nad Labem

IČ: 00264598

Předmět daru :

Počet kusů		Cena vč. DPH
4	Pracovní stejnokroj PS II	4.444,-

Celková cena daru činí 4.444,- Kč včetně DPH.

**94) Obec Dobroměřice**

Pažská 53, 440 01 Louny 1

IČ: 00831786

Předmět daru :

Počet kusů		Cena vč. DPH
6	Pracovní stejnokroj PS II	6.666,-

Celková cena daru činí 6.666,- Kč včetně DPH.

**95) Obec Hřivice**

č. p. 24, 439 65 Hřivice

IČ: 00264971

Předmět daru :

Počet kusů		Cena vč. DPH
6	Pracovní stejnokroj PS II	6.666,-

Celková cena daru činí 6.666,- Kč včetně DPH.

**96) Městys Slavětín**

Na Městečku 50, 439 09 Slavětín nad Ohří

IČ: 00265497

Předmět daru :

Počet kusů		Cena vč. DPH
6	Pracovní stejnokroj PS II	6.666,-

Celková cena daru činí 6.666,- Kč včetně DPH.

**97) Obec Chraberce**

č. p. 11, 440 01 Louny 1

IČ: 00556319

Předmět daru :

Počet kusů		Cena vč. DPH
4	Pracovní stejnokroj PS II	4.444,-

Celková cena daru činí 4.444,- Kč včetně DPH.

**98) Obec Jimlín**

č. p. 7, 440 01 Louny 1

IČ: 00556327

Předmět daru :

Počet kusů		Cena vč. DPH
4	Pracovní stejnokroj PS II	4.444,-

Celková cena daru činí 4.444,- Kč včetně DPH.

**99) Obec Lenešice**

Knížete Václava 521, 439 23 Lenešice

IČ: 00265098

Předmět daru :

Počet kusů		Cena vč. DPH
6	Pracovní stejnokroj PS II	6.666,-

Celková cena daru činí 6.666,- Kč včetně DPH.

**100) Obec Obora**

č. p. 117, 440 01 Louny 1

IČ: 00556360

Předmět daru :

Počet kusů		Cena vč. DPH
4	Pracovní stejnokroj PS II	4.444,-

Celková cena daru činí 4.444,- Kč včetně DPH.

**101) Obec Pnětluky**

č. p. 26, 440 01 Louny 1

IČ: 00556394

Předmět daru :

Počet kusů		Cena vč. DPH
4	Pracovní stejnokroj PS II	4.444,-

Celková cena daru činí 4.444,- Kč včetně DPH.

**102) Obec Počedělice**

č. p. 11, 440 01 Louny 1

IČ: 00265373

Předmět daru :

Počet kusů		Cena vč. DPH
4	Pracovní stejnokroj PS II	4.444,-

Celková cena daru činí 4.444,- Kč včetně DPH.

**103) Obec Raná**

č. p. 21, 439 24 Raná u Loun

IČ: 00556416

Předmět daru :

Počet kusů		Cena vč. DPH
4	Pracovní stejnokroj PS II	4.444,-

Celková cena daru činí 4.444,- Kč včetně DPH.

**104) Obec Vinařice**

č. p. 3 439 15 Vinařice u Loun

IČ: 00265683

Předmět daru :

Počet kusů		Cena vč. DPH
4	Pracovní stejnokroj PS II	4.444,-

Celková cena daru činí 4.444,- Kč včetně DPH.

**105) Obec Vršovice**

č. p. 74, 440 01 Louny 1

IČ: 00831841

Předmět daru :

Počet kusů		Cena vč. DPH
4	Pracovní stejnokroj PS II	4.444,-

Celková cena daru činí 4.444,- Kč včetně DPH.

**106) Obec Zbrašín**

č. p. 23, 440 01 Louny 1

IČ: 00556491

Předmět daru :

Počet kusů		Cena vč. DPH
4	Pracovní stejnokroj PS II	4.444,-

Celková cena daru činí 4.444,- Kč včetně DPH.

**107) Městys Nepomyšl**

č. p. 82, 439 71 Nepomyšl

IČ: 00265284

Předmět daru :

Počet kusů		Cena vč. DPH
5	Pracovní stejnokroj PS II	5.555,-

Celková cena daru činí 5.555,- Kč včetně DPH.

**108) Obec Očihov**

č. p. 7, 439 87 Očihov

IČ: 00556378

Předmět daru :

Počet kusů		Cena vč. DPH
5	Pracovní stejnokroj PS II	5.555,-

Celková cena daru činí 5.555,- Kč včetně DPH.

**109) Obec Petrohrad**

č. p. 146, 439 85 Petrohrad

IČ: 00480975

Předmět daru :

Počet kusů		Cena vč. DPH
6	Pracovní stejnokroj PS II	6.666,-

Celková cena daru činí 6.666,- Kč včetně DPH.

**110) Obec Velemyšleves**

č. p. 100, 438 01 Žatec 1

IČ: 00556467

Předmět daru :

Počet kusů		Cena vč. DPH
6	Pracovní stejnokroj PS II	6.666,-

Celková cena daru činí 6.666,- Kč včetně DPH.

**111) Obec Žiželice**

č. p. 7, 438 01 Žatec 1

IČ: 00265772

Předmět daru :

Počet kusů		Cena vč. DPH
4	Pracovní stejnokroj PS II	4.444,-

Celková cena daru činí 4.444,- Kč včetně DPH.

**112) Obec Bečov**

č. p. 126, 435 26 Bečov u Mostu

IČ: 00265811

Předmět daru :

Počet kusů		Cena vč. DPH
2	Pracovní stejnokroj PS II	2.222,-

Celková cena daru činí 2.222,- Kč včetně DPH.



**113) Obec Malé Březno**

č. p. 1, 434 01 Most 1

IČ: 00266060

Předmět daru :

Počet kusů		Cena vč. DPH
6	Pracovní stejnokroj PS II	6.666,-

Celková cena daru činí 6.666,- Kč včetně DPH.

**114) Obec Brandov**

Rudé armády 251, 435 47 Brandov

IČ: 00265837

Předmět daru :

Počet kusů		Cena vč. DPH
6	Pracovní stejnokroj PS II	6.666,-

Celková cena daru činí 6.666,- Kč včetně DPH.

**115) Město Horní Jířetín**

Potoční 15, 435 43 Horní Jířetín

IČ: 00265942

Předmět daru :

Počet kusů		Cena vč. DPH
2	Pracovní stejnokroj PS II	2.222,-

Celková cena daru činí 2.222,- Kč včetně DPH.

**116) Obec Ohníč**

č. p. 30, 417 65 Ohníč

IČ: 00266540

Předmět daru :

Počet kusů		Cena vč. DPH
4	Pracovní stejnokroj PS II	4.444,-

Celková cena daru činí 4.444,- Kč včetně DPH.

**117) Obec Světec**

Zámek 1, 417 53 Světec

IČ: 00266612

Předmět daru :

Počet kusů		Cena vč. DPH
4	Pracovní stejnokroj PS II	4.444,-

Celková cena daru činí 4.444,- Kč včetně DPH.

**118) Obec Bžany**

č. p. 50, 415 01 Teplice 1

IČ: 00266264

Předmět daru :

Počet kusů		Cena vč. DPH
4	Pracovní stejnokroj PS II	4.444,-

Celková cena daru činí 4.444,- Kč včetně DPH.

**119) Obec Háj u Duchcova**

Kubátova 155, 417 22 Háj u Duchcova

IČ: 00266302

Předmět daru :

Počet kusů		Cena vč. DPH
4	Pracovní stejnokroj PS II	4.444,-

Celková cena daru činí 4.444,- Kč včetně DPH.

**120) Obec Jeníkov**

č. p. 52, 417 24 Oldřichov u Duchcova

IČ: 00266361

Předmět daru :

Počet kusů		Cena vč. DPH
4	Pracovní stejnokroj PS II	4.444,-

Celková cena daru činí 4.444,- Kč včetně DPH.

**121) Obec Kladruby**

č. p. 29, 415 01 Teplice 1

IČ: 00266388

Předmět daru :

Počet kusů		Cena vč. DPH
4	Pracovní stejnokroj PS II	4.444,-

Celková cena daru činí 4.444,- Kč včetně DPH.

**122) Obec Mikulov**

Tržní náměstí 27, 419 01 Duchcov

IČ: 00266485

Předmět daru :

Počet kusů		Cena vč. DPH
4	Pracovní stejnokroj PS II	4.444,-

Celková cena daru činí 4.444,- Kč včetně DPH.

**123) Obec Modlany**

č. p. 34, 417 13 Modlany

IČ: 00266493

Předmět daru :

Počet kusů		Cena vč. DPH
4	Pracovní stejnokroj PS II	4.444,-

Celková cena daru činí 4.444,- Kč včetně DPH.

**124) Obec Velké Chvojno**

č. p. 55, 403 34 Velké Chvojno

IČ: 66109973

Předmět daru :

Počet kusů		Cena vč. DPH
4	Pracovní stejnokroj PS II	4.444,-

Celková cena daru činí 4.444,- Kč včetně DPH.

**Nařízení  
Ústeckého kraje  
č. ....  
ze dne . .... 2012**

**o zřízení Přírodní památky Na Dlouhé stráni a stanovení jejích bližších ochranných podmínek**

Rada Ústeckého kraje se usnesla vydat v souladu s ustanovením § 7 a § 59 odst. 1 písm. k) zákona č. 129/2000 Sb., o krajích (krajské zřízení), ve znění pozdějších předpisů, a podle ustanovení § 36 odst. 1, § 37 odst. 1 a § 77a odst. 2 zákona č. 114/1992 Sb., o ochraně přírody a krajiny, ve znění pozdějších předpisů, (dále jen „zákon“) toto nařízení:

**Čl. 1  
Předmět úpravy**

- (1) Vyhláší se Přírodní památka Na Dlouhé stráni (dále jen „přírodní památka“) a její ochranné pásmo.
- (2) Předmětem ochrany je přírodní stanoviště Polopřirozené suché trávníky a facie křovin na vápnitých podložích (*Festuco-Brometalia*) [T3.3D Úzkolisté suché trávníky - porosty bez význačného výskytu vstavačovitých, T3.4D Širokolisté suché trávníky bez význačného výskytu vstavačovitých a bez jalovce obecného (*Juniperus communis*), T3.5B Acidofilní suché trávníky bez význačného výskytu vstavačovitých], pro které byla vyhlášena evropsky významná lokalita Na dlouhé stráni (CZ0420076), s význačným výskytem chráněných druhů rostlin bělozářka liliovitá (*Anthericum liliago*), hvězdnice zlatovlásek (*Aster linosyris*), kozinec rakouský (*Astragalus austriacus*), kozinec dánský (*Astragalus danilis*), kozinec vičencový (*Astragalus onobrychis*).

**Čl. 2  
Vymezení přírodní památky a jejího ochranného pásma**

- (1) Přírodní památka se rozkládá v Ústeckém kraji, v katastrálním území Mšené-lázně dle katastru nemovitostí na pozemcích p.č. 651/3, 667, 666, 668, 674/2, 670, 669, 674/1, 672, 671, 673, 675, 750, 749, 753, 752, 754/1, 761, 762, 751, 763, 766/1, 650/11, 765/2, 765/1, 767/1, 767/3, 693, 699/3, 694, 650/12, 650/3, 743/6, 650/2
- (2) Ochranné pásmo se nachází v katastrálním území Mšené-lázně dle katastru nemovitostí na pozemcích 650/10 (část), 650/9 (část), 699/2 (část), 699/1 (část), 743/1 (část).
- (3) V příloze č. 1 a 2 k tomuto nařízení je katastrální mapa a ortofotomapa s vyznačením hranic přírodní památky.
- (4) Mapové podklady, v nichž je podrobně zakresleno území přírodní památky a jejího ochranného pásma, jsou uloženy v ústředním seznamu ochrany přírody u Agentury ochrany přírody a krajiny České republiky a u Krajského úřadu Ústeckého kraje.

### **Čl. 3**

#### **Stanovení bližších ochranných podmínek přírodní památky**

Jen se souhlasem příslušného orgánu ochrany přírody lze v přírodní památce:

- a) měnit druh pozemků (včetně zakládání zahrad a polí), způsob jejich využití a provádět pozemkové úpravy,
- b) umísťovat veškeré stavby,
- c) provádět terénní úpravy,
- d) zavádět intenzivní chovy zvířete a hospodářských zvířat, zřizovat myslivecká zařízení včetně krmišť a slanišek pro zvířata,
- e) používat hnojiva a biocidy,
- f) zřizovat cesty a stezky pro jízdu na koni včetně doprovodných zařízení, vyznačovat cyklistické stezky a stezky pro pěší,
- g) provádět výzkumné a průzkumné práce spojené s narušováním přírodních stanovišť a ovlivňováním populací rostlin a živočichů,
- h) provádět geologické práce,
- i) provozovat motokros a cyklokros, pojíždět technikou nad 3,5 t mimo komunikace (to se netýká vozidel policie a složek integrovaného záchranného systému při služebním výkonu, a dále vozidel a techniky sloužící k řádnému obhospodařování pozemků, nebo k provádění péče o přírodní památku),
- j) tábořit a rozdělávat oheň.

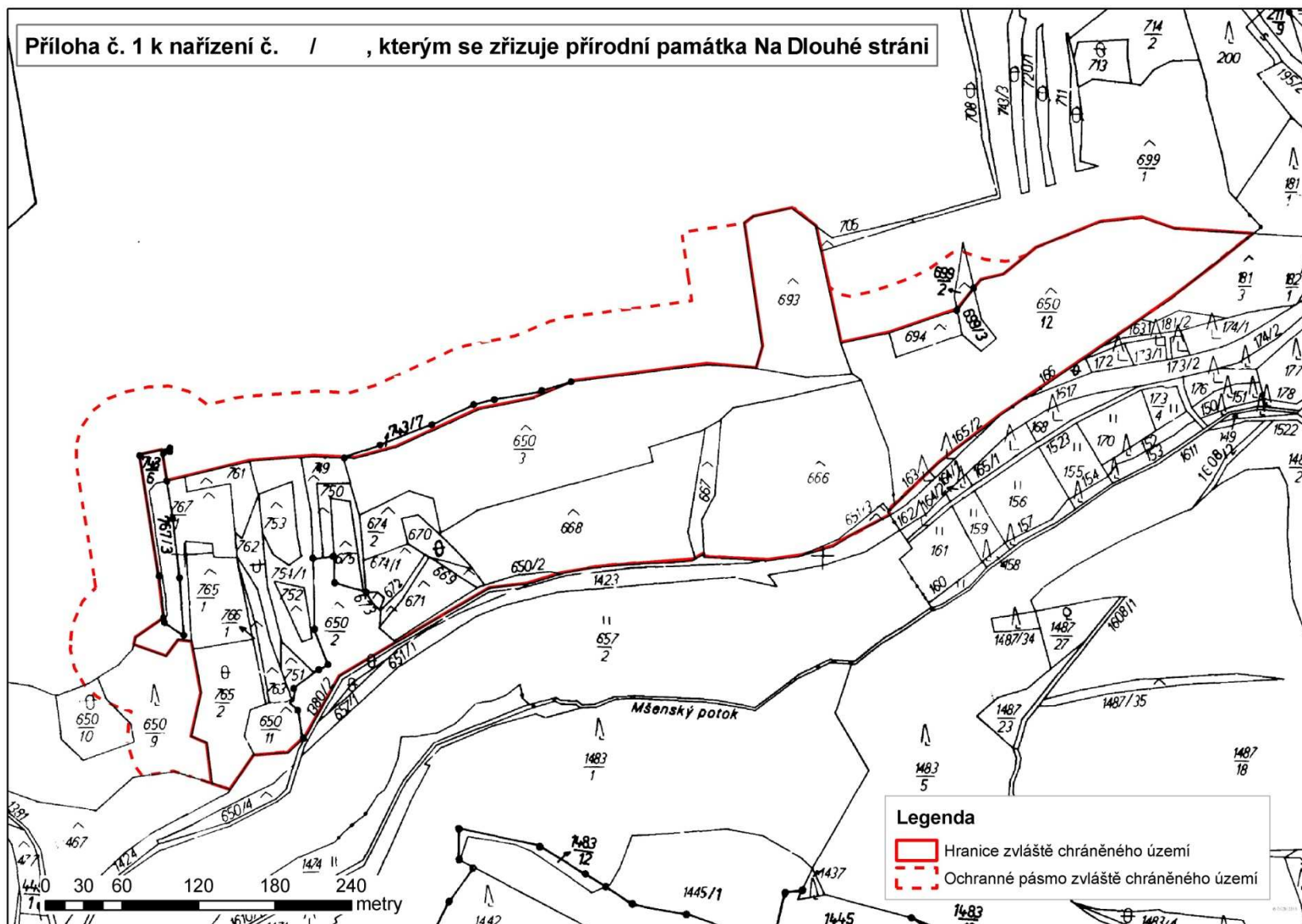
### **Čl. 4**

#### **Účinnost**

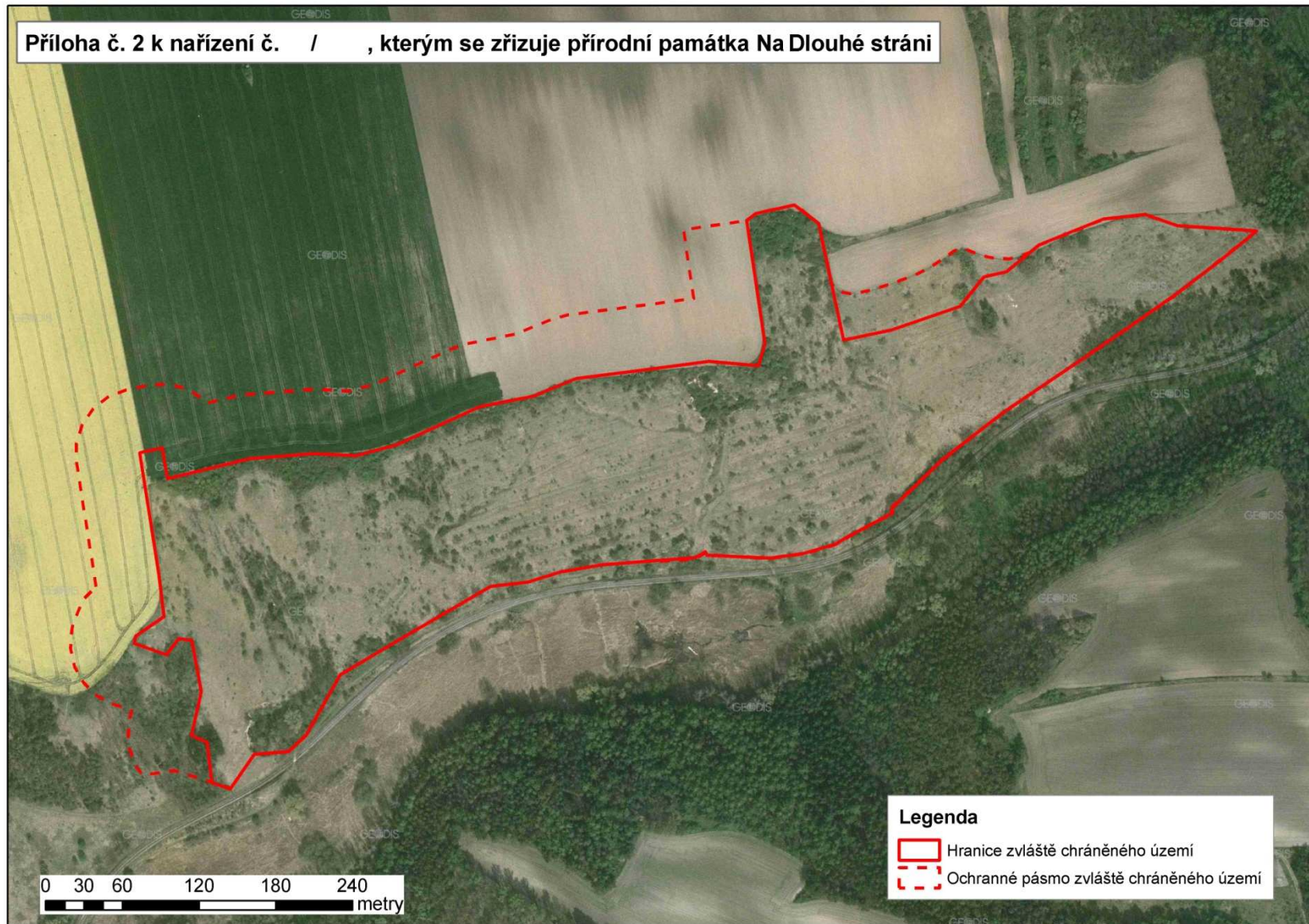
Toto nařízení nabývá účinnosti patnáctým dnem po vyhlášení ve Věstníku právních předpisů Ústeckého kraje.

**Jana Vaňhová**  
hejtmanka

**Ing. Pavel Kouda**  
náměstek hejtmanky







**Nařízení  
Ústeckého kraje  
č. ....  
ze dne . .... 2012**

**o zřízení Přírodní památky Na Spáleníšti a stanovení jejích bližších ochranných podmínek**

Rada Ústeckého kraje se usnesla vydat v souladu s ustanovením § 7 a § 59 odst. 1 písm. k) zákona č. 129/2000 Sb., o krajích (krajské zřízení), ve znění pozdějších předpisů, a podle ustanovení § 36 odst. 1, § 37 odst. 1 a § 77a odst. 2 zákona č. 114/1992 Sb., o ochraně přírody a krajiny, ve znění pozdějších předpisů, (dále jen „zákon“) toto nařízení:

**Čl. 1  
Předmět úpravy**

- (1) Vyhláší se Přírodní památka Na Spáleníšti (dále jen „přírodní památka“).
- (2) Předmětem ochrany je druh střevíčník pantoflíček (*Cypripedium calceolus*) a jeho biotop, pro který byla vyhlášena evropsky významná lokalita Na Spáleníšti (kód CZ0422081).

**Čl. 2  
Vymezení přírodní památky a jejího ochranného pásma**

- (1) Přírodní památka se rozkládá v Ústeckém kraji, na části pozemkové parcely č. 342/1 v katastrálním území Tuchořice.
- (2) Ochranné pásmo se nachází na pozemkových parcelách č. 342/1 část v k.ú. Tuchořice a č. 423/1 část v k.ú. Pnětluky.
- (3) V příloze č. 1 a 2 k tomuto nařízení je katastrální mapa a ortofotomapa s vyznačením hranic přírodní památky.
- (4) Mapové podklady, v nichž je podrobně zakresleno území přírodní památky a jejího ochranného pásma, jsou uloženy v ústředním seznamu ochrany přírody u Agentury ochrany přírody a krajiny České republiky a u Krajského úřadu Ústeckého kraje.

**Čl. 3  
Stanovení bližších ochranných podmínek přírodní památky**

Jen se souhlasem příslušného orgánu ochrany přírody lze v přírodní památce:

- a) měnit druh pozemků, způsob jejich využití a provádět pozemkové úpravy,
- b) hospodařit na pozemcích způsobem vyžadujícím intenzivní technologie, zejména prostředky a činnosti, které mohou způsobit změny v biologické rozmanitosti, struktuře a funkci ekosystému anebo nevratně poškozovat půdní povrch
- c) umísťovat veškeré stavby a provádět terénní úpravy,
- d) provádět obnovní lesnické zásahy (těžba, zalesnění) a nahodilé těžby,

- e) sbírat či odchyťávat rostliny a živočichy, kromě výkonu práva myslivosti či sběru lesních plodů,
- f) zavádět intenzivní chovy zvěře (obory, farmové chovy, bažantnice) a zřizovat myslivecké zařízení včetně krmišť a slanisk pro zvěř,
- g) používat hnojiva a biocidy,
- h) zřizovat cesty a stezky pro jízdu na koni včetně doprovodných zařízení, vyznačovat cyklistické stezky a stezky pro pěší,
- i) provádět výzkumné a průzkumné práce spojené s narušováním přírodních stanovišť a ovlivňováním populací rostlin a živočichů

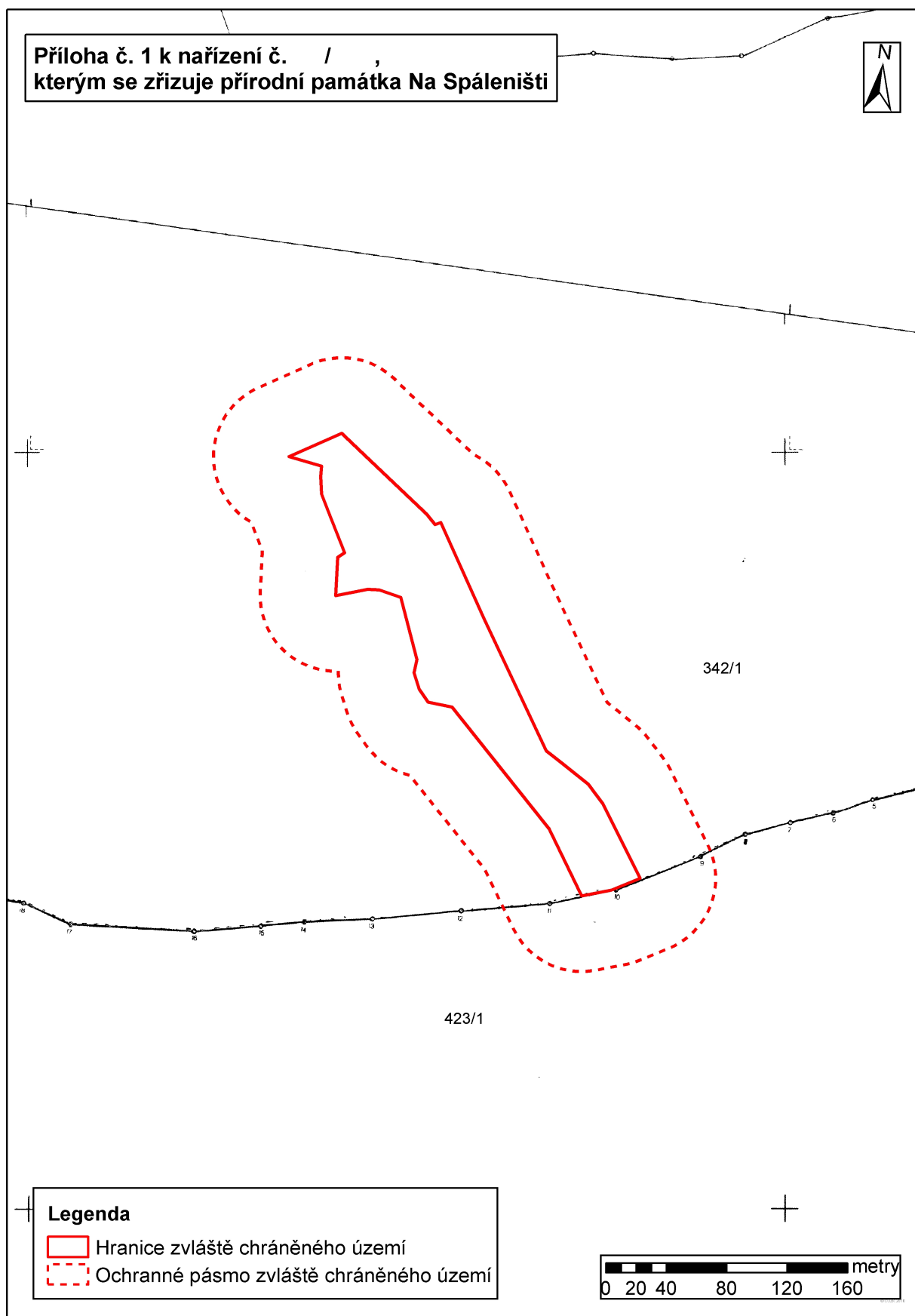
#### **Čl. 4** **Účinnost**

Toto nařízení nabývá účinnosti patnáctým dnem po vyhlášení ve Věstníku právních předpisů Ústeckého kraje.

**Jana Vaňhová**  
hejtmanka

**Ing. Pavel Kouda**  
náměstek hejtmanky









**Nařízení  
Ústeckého kraje  
č. ....  
ze dne . .... 2012**

**o zřízení Přírodní památky Blšanský Chlum a stanovení jejích bližších ochranných podmínek**

Rada Ústeckého kraje se usnesla vydat v souladu s ustanovením § 7 a § 59 odst. 1 písm. k) zákona č. 129/2000 Sb., o krajích (krajské zřízení), ve znění pozdějších předpisů, a podle ustanovení § 36 odst. 1, § 37 odst. 1 a § 77a odst. 2 zákona č. 114/1992 Sb., o ochraně přírody a krajiny, ve znění pozdějších předpisů, (dále jen „zákon“) toto nařízení:

**Čl. 1  
Předmět úpravy**

- (1) Vyhláší se Přírodní památka Blšanský chlum (dále jen „přírodní památka“) a její ochranné pásmo.
- (2) Předmětem ochrany je druh přástevník kostivalový (*Callimorpha quadripunctaria*), pro který byla vyhlášena evropsky významná lokalita Blšanský chlum (kód CZ0423201). Dále pak xerothermní biotopy s výskytem zvláště chráněných druhů rostlin (kozinec rakouský – *Astragalus austriacus*, len rakouský – *Linum austriacum*) a především mnohých vzácných a ohrožených druhů bezobratlých, zejména motýlů (např. přástevník mařinkový – *Watsonarctia casta*, modrásek kozincový – *Glaucopsyche alexis*, vřetenuška pozdní – *Zygaena laeta*, ostruháček trnkový – *Satyrium spini*, ostruháček kapincový – *Satyrium acaciae* a mnohé další).

**Čl. 2  
Vymezení přírodní památky a jejího ochranného pásma**

- (1) Přírodní památka se rozkládá v Ústeckém kraji, ve 2 katastrálních územích na níže uvedených pozemcích:  
k.ú. Blšany u Loun: p.p.č. 58/23, 58/81, 69/13, 69/14, 58/66, 58/67, 58/64, 58/62, 58/68, 58/63, 58/2, 58/65, 69/12, 57/31/, 69/10, 69/11, 57/30, 67, 57/28, 57/26, 57/27, 69/9, 57/39, 57/25, 57/23, 57/37, 57/38, 69/1, 57/20, 57/21, 69/15, 57/36, 57/35, 57/22, 57/34, 57/19, 100, 65  
k.ú. Chlumčany u Loun: p.p.č. 187, 188, 189, 190/2, 190/5, 192, 166/7, 175, 166/93, 166/65, 181/1, 181/2, 182.
- (2) Ochranné pásmo se nachází na níže uvedených pozemkových parcelách:  
k.ú. Chlumčany u Loun: p.p.č. 183, 184, 185, 186, 426, 193/1, 210, 211, 195/1
- (3) V příloze č. 1 a 2 k tomuto nařízení je katastrální mapa a ortofotomapa s vyznačením hranic přírodní památky a jejího ochranného pásma.

- (4) Mapové podklady, v nichž je podrobně zakresleno území přírodní památky a jejího ochranného pásma, jsou uloženy v ústředním seznamu ochrany přírody u Agentury ochrany přírody a krajiny České republiky a u Krajského úřadu Ústeckého kraje.

### **Čl. 3**

#### **Stanovení bližších ochranných podmínek přírodní památky**

Jen se souhlasem příslušného orgánu ochrany přírody lze v přírodní památce:

- a) měnit druh pozemků (včetně zakládání zahrad a polí), způsob jejich využití a provádět pozemkové úpravy,
- b) umísťovat veškeré stavby,
- c) provádět terénní úpravy,
- d) hospodařit na pozemcích způsobem vyžadujícím intenzivní technologie, zejména prostředky a činnosti, které mohou způsobit změny v biologické rozmanitosti, struktuře a funkci ekosystému a nebo nevratně poškozovat půdní povrch
- e) zavádět intenzivní chovy zvířete a hospodářských zvířat, zřizovat myslivecká zařízení včetně krmišť a slanišek pro zvěř,
- f) používat hnojiva a biocidy,
- g) zřizovat cesty a stezky pro jízdu na koni včetně doprovodných zařízení, vyznačovat cyklistické stezky a stezky pro pěší,
- h) provádět zalesňování včetně přípravy půdy,
- i) provádět výzkumné a průzkumné práce spojené s narušováním přírodních stanovišť a ovlivňováním populací rostlin a živočichů,
- j) provádět geologické práce
- k) provozovat motokros a cyklokros, pojezd techniky nad 3,5 t mimo komunikace (to se netýká vozidel policie a složek integrovaného záchranného systému při služebním výkonu, a dále vozidel a techniky sloužící k řádnému obhospodařování pozemků, nebo k provádění péče o přírodní památku),
- l) tábořit a rozdělovat oheň,

### **Čl. 4**

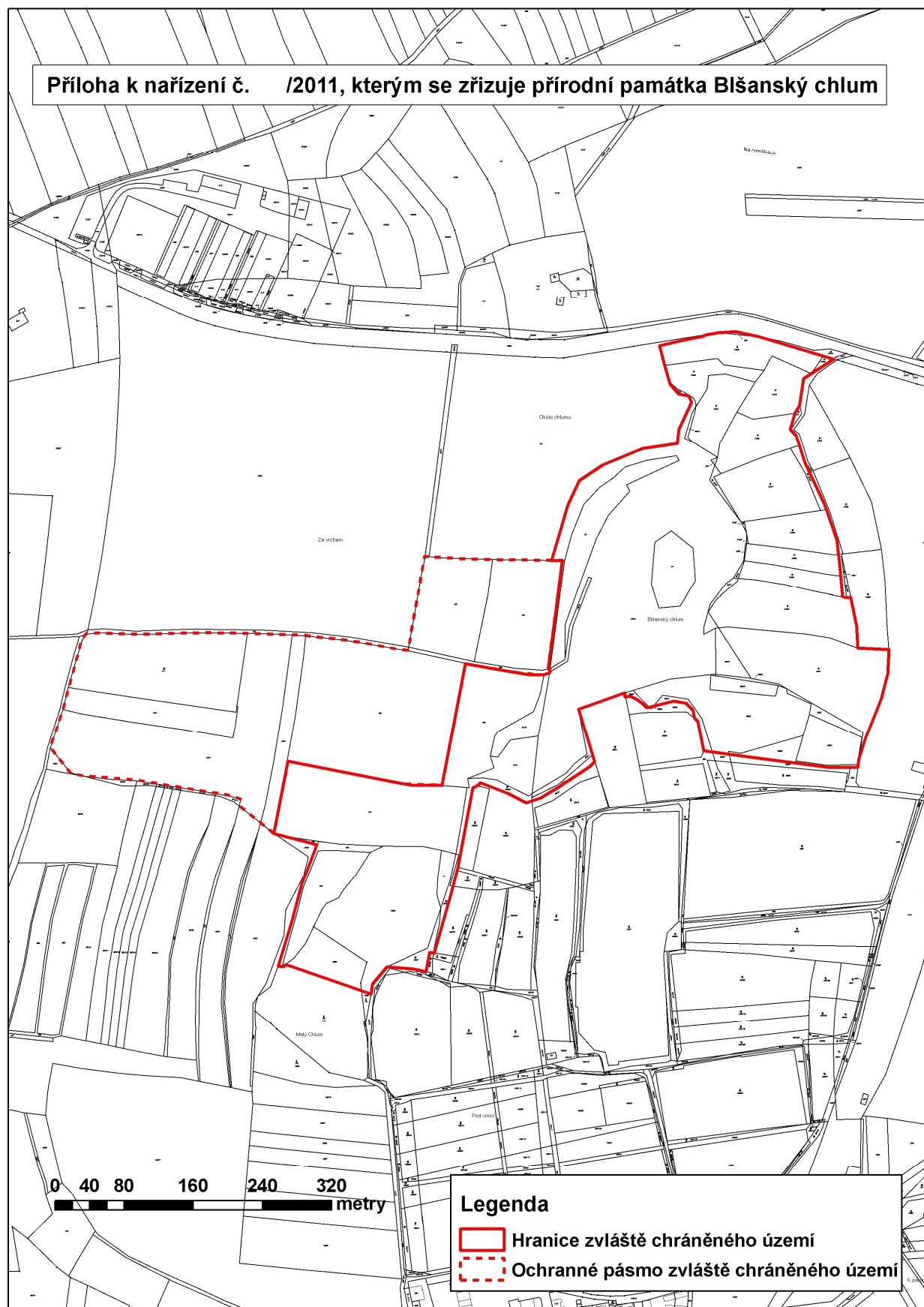
#### **Účinnost**

Toto nařízení nabývá účinnosti patnáctým dnem po vyhlášení ve Věstníku právních předpisů Ústeckého kraje.

**Jana Vaňhová**  
hejtmanka

**Ing. Pavel Kouda**  
náměstek hejtmanky

Příloha k nařízení č. /2011, kterým se zřizuje přírodní památka Blšanský chlum





Příloha k nařízení č. /2011, kterým se zřizuje přírodní památka Blšanský chlum





# Ústecký kraj

## Krajský úřad

Ev. č. ČEZ, a. s.: 4100514910

### DOHODA O SPOLUPRÁCI

uzavřená dle ustanovení § 51 zákona č. 40/1964 Sb., občanský zákoník, ve znění  
pozdějších předpisů

## Strany dohody

### Ústecký kraj

Sídlo: Velká Hradební 3118/48, 400 02 Ústí nad Labem  
Zastoupený: Janou Vaňhovou, hejtmankou Ústeckého kraje  
Kontaktní osoba: RNDr. Tomáš Burian, vedoucí oddělení životního prostředí  
E-mail/telefon: burian.t@kr-ustecky.cz / +420 475 657 160  
IČ: 70892156  
DIČ: CZ70892156  
Bank. spojení: Česká spořitelna a.s., číslo účtu: 882733379/0800  
(dále jen „Ústecký kraj“)

a

### Obchodní firma: ČEZ, a. s.

Sídlo: Duhová 2/1444, 140 53 Praha 4  
Zastoupený: Ing. Tomáš Vachtl, ŘÚ nákup výstavba a komplexní obnova el.  
Ing. Václav Matys, MÚ realizace KE - tuzemsko  
Kontaktní osoba: Bc. Petr Tunka, specialista investiční podpory senior  
E-mail/telefon: [petr.tunka@cez.cz](mailto:petr.tunka@cez.cz) / +420 602 641 887  
IČ: 45274649  
Bank. spojení: Komerční banka, a.s., Praha 1, číslo účtu: 71504-011/0100  
(dále též „akciová společnost“)

uzavírají níže uvedeným dnem, měsícem a rokem na základě úplného konsensu o všech  
níže uvedených skutečnostech následující

### DOHODU O VZÁJEMNÉ SPOLUPRÁCI

#### Preambule

1. Akciová společnost je oprávněna k provádění stavby „Výstavba nadzemního vedení 400 kV Elektrárna Ledvice – TR Chotějovice“, která byla povolena rozhodnutím stavebního úřadu Městského úřadu Bílina, čj. MUBI/22617/2009/330/Kou ze dne 1. 9. 2009. Dle podmínky č. 5 tohoto stavebního povolení a v souladu s podmínkou č. 3 závěru zjišťovacího řízení Ministerstva životního prostředí č.j. 62705/ENV/06 ze dne 7. 9. 2006 pro uvedenou stavbu byla akciová společnost povinna v rámci kompenzačních opatření zajistit managementová opatření v lokalitách přírodní památky Husův vrch a přírodní

rezervace Dříněk, po dohodě s příslušným orgánem ochrany přírody a krajiny. Řádným poskytnutím péče na základě této smlouvy akciovou společností tak budou tyto podmínky splněny.

2. Ústecký kraj zajišťuje v souladu s ust. § 77a odst. 2 zákona č. 114/1992 Sb. péči o přírodní památky a přírodní rezervace na svém území mimo území chráněných krajinných oblastí a národního parku. Ústecký kraj je v rámci své přenesené působnosti nositelem dalších významných kompetencí v oblasti ochrany přírody a je rovněž povinen usilovat o uchování a rozvoj přírodních hodnot na svém území, což je nezbytnou podmínkou jeho trvale udržitelného rozvoje. Ústecký kraj v rámci těchto kompetencí zajišťuje rovněž péči o přírodní rezervaci Dříněk v k.ú. Razice, která byla zřízena v roce 2002 nařízením Okresního úřadu Teplice a o přírodní památku Husův vrch v k.ú. Hostomice nad Bílinou, zřízené v roce 2001 nařízením Okresního úřadu Teplice, a to k ochraně xerothermních travinných společenstev a teplomilných druhů rostlin vzácně se vyskytujících v severní části českého termofytika.
3. Vzhledem k uvedenému strany dohody přistupují k navázání užší spolupráce, jejímž cílem je podpořit zachování druhově bohatých teplomilných trávníků v přírodní rezervaci Dříněk a v přírodní památce Husův vrch, které jsou ohroženy expanzí dřevinné vegetace a dalšími vegetačními změnami po ukončení tradičního zemědělského obhospodařování pozemků.

### **Článek I. Předmět dohody**

1. Předmětem dohody je vymezení spolupráce obou stran při zajišťování péče o přírodní rezervaci Dříněk, která byla zřízena nařízením Okresního řadu Teplice č. 1/2002 ze dne 15. 5. 2002 a o přírodní památku Husův vrch, která byla zřízena nařízením Okresního úřadu Teplice č. 4/2001 ze dne 17. 9. 2001.

### **Článek II. Vymezení spolupráce**

1. Akciová společnost se zavazuje zajistit od podpisu této dohody do 30. 11. 2015 (tj. po dobu cca 4 let) provádění každoroční péče o přírodní rezervaci Dříněk a přírodní památku Husův vrch (dále též „péče“). Tato péče bude spočívat v asanaci expanzivních dřevin, potlačování jejich výmladnosti a kosení travních porostů na území přírodní rezervace a přírodní památky, včetně odstranění nebo využití sklizené biomasy. Rozsah, náležitosti, umístění a časovou posloupnost jednotlivých zásahů vymezují rámcově přílohy této dohody a budou dle potřeby každoročně upřesněny písemným dodatkem k této dohodě, uzavřeným oběma stranami vždy do 30.6. příslušného kalendářního roku.
2. Ústecký kraj se zavazuje vyrozumět vlastníky a nájemce dotčených pozemků o právu akciové společnosti a jí zmocněných osob vstupovat a v případě potřeby vjíždět lehkou mechanizací na pozemky v přírodní rezervaci a přírodní památce za účelem plnění této dohody, poskytovat akciové společnosti průběžně aktuální a pravdivé informace o všech skutečnostech potřebných k plnění této dohody, včetně plánu péče o přírodní rezervaci a jeho aktualizací, zpráv o výsledcích inventarizačních průzkumů, monitorovacích programů, výzkumných projektů a kontrol na území přírodní rezervace a jiných relevantních dokumentů, zúčastňovat se na výzvu akciové společnosti společných šetření nebo přejímek dodavatelsky prováděných prací a poskytnout veškerou potřebnou součinnost při sjednávání písemných dodatků k této dohodě.



### **Článek III. Závěrečná ustanovení**

1. Tato dohoda je uzavírána do 30. 11. 2015.
2. Tuto dohodu lze měnit či doplňovat pouze po dohodě stran formou písemných a číslovaných dodatků. Dodatkem lze rovněž dohodnout prodloužení dohody.
3. Tato dohoda nabývá platnosti a účinnosti dnem jejího podepsání oběma stranami a tímto dnem jsou strany svými projevy vázány.
4. Uzavření této dohody bylo schváleno Radou Ústeckého kraje dne ..... usnesením č.....
5. Tato dohoda je vyhotovena ve 4 vyhotoveních s platností originálu, přičemž Ústecký kraj obdrží 2 vyhotovení a akciová společnost 2 vyhotovení.

### **Článek IV. Podpisy stran dohody**

1. Strany dohody shodně prohlašují, že si tuto dohodu před jejím podpisem přečetly, že byla uzavřena po vzájemném projednání podle jejich pravé a svobodné vůle, určitě, vážně a srozumitelně, nikoliv v tísní za nápadně nevýhodných podmínek. Strany dohody potvrzují autentičnost této dohody svým podpisem. |

V Ústí nad Labem dne |

V Praze dne .....2012 |

Ústecký kraj

ČEZ, a. s.

.....  
Jana Vaňhová  
hejtmanka Ústeckého kraje

.....  
Ing. Tomáš Vachtl  
ŘÚ nákup výstavba a komplexní  
obnova el.

.....  
Ing. Václav Matys  
MÚ realizace KE – tuzemsko

### **Přílohy**

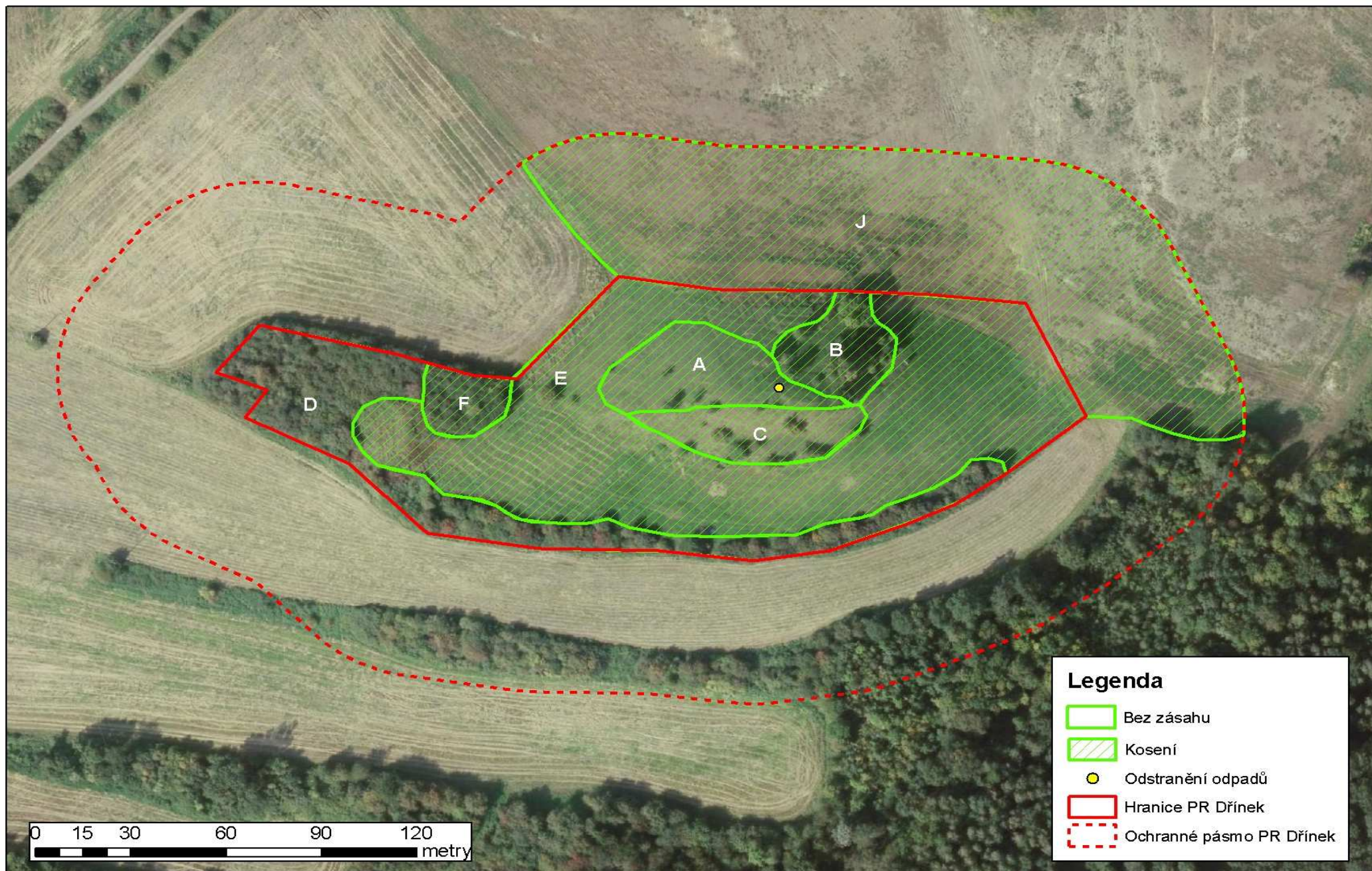
- 1) Rozsah péče o přírodní rezervaci Dříněk
- 2) Rozsah péče o přírodní památku Husův vrch

## Příloha č. 1 – Popis dílčích ploch a objektů na nelesních pozemcích, výčet plánovaných zásahů v PR Dříněk

Označení plochy	Název	Výměra (ha)	Stručný popis charakteru plochy a dlouhodobý cíl péče	Doporučený zásah	Naléhavost <sup>1</sup>	Termín provedení	Interval provádění
A	Xerotermní stepní plochy bez dřevin či s ojedinělými dřevinami	0,15	Sečené úzkolisté stepní trávníky sv. <i>Festucion valesiacae</i> , ponechané ojedinělé dřeviny; cíl: zachovat.	Kosení provádět v delších intervalech (1x za 2 roky) s vyhodnocením po 4 letech (časté sečení v xerotermních podmínkách není nutné, i úspora nákladů). Termín sečení v období srpen - září (je nutno dodržovat, dřívější termíny lze spojit s negativními vlivy především na entomofaunu, ale i na schopnost generativního šíření některých druhů rostlin). Výška seče do 10 - 12 cm (vyšší seč není vhodná). Pokosenou hmotu odstranit bezprostředně po seči, nejlépe hospodárným způsobem využít (např. energetické účely, kompostování)	1 - 2, 2	srpen - září	1x za 2 roky
B	Řídký porost dřevin na severní expozici	0,12	Řídký porost dřevin (hlavně <i>Quercus robur</i> , ojediněle <i>Q. petraea</i> , <i>Betula pendula</i> ) s mezofilnějším bylinným podrostem. cíl: zachovat.	Kosení provádět 1x za rok v období července. Výška seče do 10 - 12 cm (vyšší seč není vhodná). Pokosenou biomasu odstranit bezprostředně po seči ev. po zavadnutí, nebo usušit a poté odstranit, lze využít k energetickým účelům či ke kompostování.	2	červenec	1x za rok
C	Řídký porost dřevin na jižní expozici	0,12	Řídký porost dřevin ( <i>Prunus avium</i> , <i>Crataegus sp.</i> , <i>Fraxinus excelsior</i> , <i>Pyrus communis</i> , <i>Quercus</i> , <i>Euonymus europaea</i> ) s xerotermním až mezofilnějším bylinným podrostem); cíl: zachovat.	Kosení provádět 1x za rok v období srpen - září. Výška seče do 10 - 12 cm (vyšší seč není vhodná). Pokosenou biomasu odstranit bezprostředně po seči ev. po zavadnutí, nebo usušit a poté odstranit, lze využít k energetickým účelům či ke kompostování.	2	srpen - září	1x za rok
D	Křoviny	0,40	Vysoké mezofilní křoviny; cíl: ponechat	Bez zásahu.	-	-	-
E	Mezofilnější travní porosty	1,03	Mezofilnější travní porosty s dominancí či kodominancí <i>Arrhenatherum elatius</i> s plochami po odstranění dřevin; cíl: udržovat.	Kosení provádět 1x za rok v období července. Výška seče do 10 - 12 cm (vyšší seč není vhodná). Pokosenou biomasu odstranit bezprostředně po seči ev. po zavadnutí, nebo usušit a poté odstranit, lze využít k energetickým účelům či ke kompostování.	2	červenec	1x za rok
F	Místo po odstranění křovin	0,05	Ruderální, eutrofní bylinná vegetace s ohništěm. Spíše užitková plocha využitelná při provádění managementu; cíl: zachovat.	Sečení provádět 1x za rok v období července. Pokosenou biomasu odstranit bezprostředně po seči ev. po zavadnutí, nebo usušit a poté odstranit, lze využít k energetickým účelům či ke kompostování. Odstranění odpadků (kus pásovky).	2	červenec	1x za rok Odstranění odpadu jednorázově.
G	Jáma pod vrcholem	cca 0,0016	Jáma pod vrcholem s vegetací spíše ruderálnější a mezofilnější, přítomnost odpadků; cíl: odstranění odpadků.	Odstranění odpadků.	3	Kdykoliv	Jednorázově
J	TTP v části ochranného pásma	1,20	Pravidelně sečené TTP	Sečení provádět 1x za rok v období od 15. července do konce srpna. Biomasu lze sklízet, ev. i mulčovat. Mechanizace: samohybný žací stroj ev. tažené nebo nesené žací zařízení. Výška seče do 12 cm.	3	polovina července – srpen	1 x za rok

stupně naléhavosti jednotlivých zásahů :

1. stupeň - zásah naléhavý (nelze odložit, je nutný pro zachování předmětu ochrany)
2. stupeň - zásah vhodný
3. stupeň - zásah doložitelný





## Příloha č. 2 - Popis dílčích ploch a objektů, výčet plánovaných zásahů v PP Husův vrch

Označení plochy	Název	Výměr a (ha)	Stručný popis charakteru plochy a dlouhodobý cíl péče	Doporučený zásah	Naléhavost <sup>1</sup>	Termín provedení	Interval provádění
A	Skalková step	0,20	Xerothermní vegetace úzkolistých stepních trávníků (sv. <i>Festucion valesiaca</i> ) místy s přechody k vegetaci skalkových stepí (sv. <i>Alyso-Festucion pallentis</i> ). Cíl: zachovat bezlesí.	Odstraňování náletů a redukce keřů, zmlazení pomocí ruční pilky nebo zahradnických nůžek. Dřevní biomasu z lokality odvést, případně ji štěpkovat a energeticky využít ev. využít ke kompostování	1	říjen - listopad	opt. 1x/3 roky min. 1x/5 let
B	Teplomilná travinná společenstva	0,60	Teplomilná vegetace s dominancí trav, roztroušeně dřeviny. Cíl: Zachovat druhotné bezlesí s druhově bohatšími společenstvy, vytvořit lepší podmínky pro hmyz.	Kosení provádět křovinořezem nebo ručně vedenou sekačkou 1x za rok v období koncem léta. Výška seče max. 12 cm (vyšší seč není vhodná). Při sečení ponechávat pravidelně rozmístněné neposečené ostrůvky - cca 30% celkové plochy dílčí části (vybírat porosty bez invazně a expanzivně se šířících druhů), ponechané ostrůvky posekat až příští rok (neposečené ostrůvky každý rok vymezit někde jinde). Pokosenou biomasu odstranit bezprostředně po seči, biomasu lze využít buď k energetickým účelům, nebo ke kompostování.	1	Konec srpna - začátek září	opt. 1x/rok
C	Spodní část JV svahu lokality	1,30	Teplomilná i mezofilní travinná společenstva s větším podílem dřevin. Místo s největším výskytem hlaváčku jarního ( <i>Adonis vernalis</i> ). Cíl: Zachovat druhotné bezlesí s druhově bohatšími společenstvy a s vhodnými podmínkami pro hlaváček jarní, vytvořit lepší podmínky pro hmyz. Regulovat až eliminovat alochtonní druhy rostlin (trnovník akát, žanovec měchýřník, kustovnici cizí, pámelník bílý, bělotrn kulatohlavý).	Kosení provádět křovinořezem nebo ručně vedenou lištovou sekačkou 1x za rok v období července. Výška seče max. 12 cm (vyšší seč není vhodná). Při sečení ponechávat pravidelně rozmístněné neposečené ostrůvky - cca 30% celkové plochy dílčí části (vybírat porosty bez invazně a expanzivně se šířících druhů), ponechané ostrůvky posekat až příští rok (neposečené ostrůvky každý rok vymezit někde jinde). Pokosenou biomasu odstranit bezprostředně po seči, biomasu lze využít buď k energetickým účelům, nebo ke kompostování.  Odstraňovat geograficky nepůvodní dřeviny (trnovník akát, žanovec měchýřník, kustovnici cizí, pámelník bílý), provést aplikaci herbicidu na pařezy (např. ROUNDUP, koncentrace 50%). Zamezení kořenové výmladnosti lze realizovat aplikací herbicidu na list v dalších letech po odstranění dřeviny, zde je však nutné chránit okolní porosty před úletem - např. ochranný tunel. K regulaci bělotrnu kulatohlavého by měla být postačující prováděná seč porostů ve stanoveném termínu (v době jeho květu, omezí se tak jeho generativní rozmnožování), je však třeba dbát na to, aby rostliny bělotrnu nebyly v ponechaných nesečených ostrůvcích vegetace.	1	Sečení: začátek července  Odstraňování dřevin: říjen  Aplikace herbicidu: říjen	opt. 1x/rok

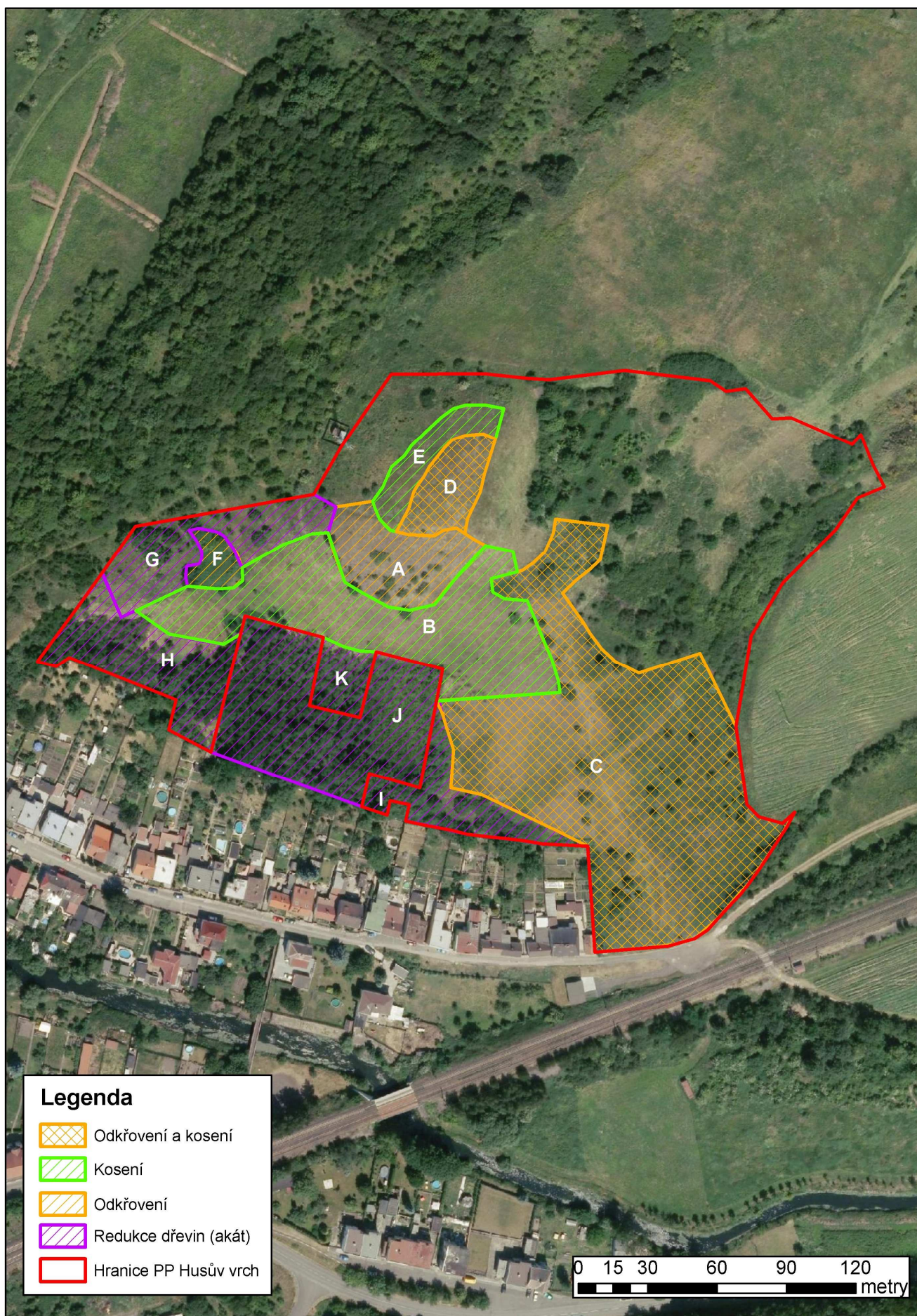
D	Plošina na vrcholu kopce	0,12	Sešlapávané plochy s „lepší“ teplomilnou vegetací na vrcholu kopce.  Cíl: zachovat bezlesí.	Odstraňování náletů a redukce keřů, zmlazení, sečení křovinořezem. Dřevní biomasu z lokality odvést k energetickému využití ev. ke kompostování.	1	odstraňování dřevin: říjen sečení: srpen - začátek září	opt. 1x/3 roky min. 1x/5 let
E	Severní a SZ okraj plošinky na vrcholu kopce	0,10	Druhově chudé porosty s <i>Calamagrostis epigejos</i> . Cíl: zamezení šíření konkurenčně zdatných trav do prostoru s botanicky cennějšími porosty.	Kosení křovinořezem nebo ručně vedenou sekačkou několikrát do roka (alespoň 3x). Pokosenou biomasu odstranit bezprostředně po seči ev. po zavadnutí, nebo může být usušena a poté odstraněna. Biomasu lze využít buď k energetickým účelům, nebo ke kompostování	2	1. seč: polovina června 2. seč: červenec 3. seč: srpen	3x/ rok
F	Porost pámelníku	0,05	Větší porost pámelníku bílého.  Cíl: eliminace pámelníku	Na sklonku vegetačního období provést plošnou aplikaci systémového herbicidu (např. Roundup, účinný roztok dle návodu k použití). Při aplikaci se postarat, aby nedocházelo k úletům na okolní cennější porosty. Poté v zimně křovinořezem posekat. Posečenou biomasu odklidit z pozemku, klestí lze štěpkovat a odvést (kompostování, energetické využití).	3	Aplikace herbicidu: říjen Odstranění biomasy: prosinec - únor podle počasí	Jednorázově, poté dle potřeby
G	Dřevinami zarůstající západní úpatí kopce	0,22	Dřevinami zarůstající stráž s mezofilním podrostem s dominancí ovsíku vyvýšeného. Podrost částečně sečen. Cíl: usměrňovaný přirozený vývoj.	Ponechat přirozenému vývoji s průběžným odstraňováním případného výskytu akátu, pámelníku s opatřením proti výmladkovosti (aplikace herbicidu na řezné rány ev. na list).	3	Případná eliminace nežádoucích dřevin v říjnu	Dle potřeby
H	Dřevinami zarůstající JZ úpatí kopce	0,25	Dřevinami zarůstající stráž.  Cíl: usměrňovaný přirozený vývoj.	Ponechat přirozenému vývoji s průběžným odstraňováním případného výskytu akátu, pámelníku s opatřením proti výmladkovosti (aplikace herbicidu na řezné rány ev. na list). Odklizení odpadů z roklinky.	3	Eliminace nežádoucích dřevin v říjnu. Úklid odpadů - kdykoliv	Dle potřeby
I	Dřevinami zarůstající jižní úpatí kopce	0,16	Dřevinami zarůstající stráž.  Cíl: usměrňovaný přirozený vývoj.	Ponechat přirozenému vývoji s průběžným odstraňováním případného výskytu akátu, pámelníku s opatřením proti výmladkovosti (aplikace herbicidu na řezné rány ev. na list).	3	Případná eliminace nežádoucích dřevin v říjnu	Dle potřeby
J	Akátový lesík v ochranném pásmu PP	0,50	Vzrostlý porost trnovníku akátu.  Cíl: eliminace akátu, podpoření vzniku porostů autochtonních dřevin.	Postupné odstraňování porostu tempem cca 20% dílčí plochy za rok. Kácení na sklonku vegetačního období, nástroj: motorová pila, technika k přibližování dřeva. Po řezu je nezbytná aplikace herbicidu na pařez (např. ROUNDUP, koncentrace 50%). Zamezení kořenové výmladnosti lze realizovat aplikací herbicidu na list v dalších letech po zásahu, zde je však nutné chránit cíleně ponechávané dřeviny (duby aj., keře) před úletem - např. ochranný tunel. Dřevo nařezané na polena ponechat majiteli pozemku, klestí štěpkovat a odvést, či po zámrazu spálit.	2	Říjen	Každý rok cca 20% dílčí plochy. Možno řešit i zrychleně v rámci možností

K	Akátové zmlazení	0,07	Zmlazený porost trnovníku akátu.  Cíl: eliminace akátu.	Na sklonku vegetačního období provést plošnou aplikaci systémového herbicidu (např. Roundup, účinný roztok dle návodu k použití). Při aplikaci se postarat, aby nedocházelo k úletům na okolní cennější porosty. Poté v zimně křovinořezem s vhodným adapterem posekat. Posečenou biomasu odklidit z pozemku, klestí lze štěpkovat a odvést (kompostování, energetické využití), pokud to není možné nebo je to příliš nevhodné, lze klestí na vhodném místě ideálně po zámrazu při dodržení všech požárních předpisů spálit.	3	Aplikace herbicidu: říjen  Odstranění biomasy: prosinec - únor podle počasí	Jednorázově, poté dle potřeby
---	---------------------	------	---	---	---	---	----------------------------------

1 - stupně naléhavosti jednotlivých zásahů, podle následujícího členění:

1. stupeň - zásah naléhavý (nelze odložit, je nutný pro zachování předmětu ochrany)
2. stupeň - zásah vhodný
3. stupeň - zásah doložitelný









# Ústecký kraj

## Krajský úřad

Číslo smlouvy:

### DOHODA O SPOLUPRÁCI

uzavřená dle ustanovení § 269, odst. 2 zákona č. 513/1991 Sb., obchodní zákoník, ve znění pozdějších předpisů

## Strany dohody

### Ústecký kraj

Sídlo: Velká Hradební 3118/48, 400 02 Ústí nad Labem  
 Zastoupený: Jana Vaňhová, hejtmanka Ústeckého kraje  
 Kontaktní osoba: RNDr. Tomáš Burian, vedoucí oddělení životního prostředí  
 E-mail/telefon: burian.t@kr-ustecky.cz/+420 475 657 160  
 IČO: 70892156  
 DIČ: CZ70892156  
 Bank. spojení: Česká spořitelna a.s., číslo účtu: 882733379/0800  
 (dále jen „Ústecký kraj“)

a

### Severočeské doly, a.s.

Sídlo: Boženy Němcové 5359, 430 01 Chomutov  
 Jednající: Ing. Miroslav Eis, člen představenstva  
 Ing. Jiří Neruda, člen představenstva  
 Kontaktní osoba: Vratislav Ondráček  
 E-mail/telefon: ondracek@sdas.cz/+420 474 602 228  
 IČO: 49901982  
 Bank. spojení: Komerční banka, a.s., č. účtu: 34005-491/0100 (dále jen „akciová společnost“)

uzavírají níže uvedeným dnem, měsícem a rokem na základě úplného konsensu o všech níže uvedených skutečnostech následující

### DOHODU O VZÁJEMNÉ SPOLUPRÁCI

#### Preamble

1. Akciová společnost je oprávněna k provádění hornické činnosti v rozsahu dokumentace Plánu otvírky, přípravy a dobývání na lomu Bílina v období let 2010 – 2030, která byla povolena rozhodnutím Obvodního báňského úřadu v Mostě zn. 3426/10/II ze dne 8.11.2010. Dle vedlejších ustanovení tohoto povolení byla akciová společnost povinna vypracovat do konce roku 2011 studii dlouhodobých kompenzačních opatření za zrušení zvláště chráněných území a likvidaci přírodních biotopů v kostomlatské (radovesické) části Českého středohoří, k nimž došlo v souvislosti se založením vnější výsypky v



předchozích etapách hornické činnosti na lomu Bílina. Součástí studie měl být návrh podílu akciové společnosti na managementu stepních trávníků i asanaci expanzivních dřevin ve významných krajinných prvcích i zvláště chráněných územích dotčené oblasti.

2. Ústecký kraj zajišťuje v souladu s ust. § 77a odst. 2 zákona č. 114/1992 Sb. péči o přírodní památky a přírodní rezervace na svém území mimo území chráněných krajinných oblastí a národního parku. Ústecký kraj je v rámci své přenesené působnosti nositelem dalších významných kompetencí v oblasti ochrany přírody a je rovněž povinen usilovat o uchování a rozvoj přírodních hodnot na svém území, což je nezbytnou podmínkou jeho trvale udržitelného rozvoje. Ústecký kraj v rámci těchto kompetencí zajišťuje rovněž péči o Přírodní rezervaci Trupelník v k.ú. Kučlín a Bílina, která byla zřízena v roce 2001 nařízením Okresního úřadu Teplice č. 3/2001 z 29. 6. 2001 k ochraně paleontologického naleziště a teplomilných společenstev rostlin a nachází se bezprostředně v západním sousedství Radovesické výsypky.
3. Vzhledem k uvedenému strany dohody přistupují k navázání užší spolupráce, jejímž cílem je podpořit zachování druhově bohatých teplomilných trávníků v Přírodní rezervaci Trupelník, které jsou ohroženy expanzí dřevinné vegetace a dalšími vegetačními změnami po ukončení tradičního zemědělského obhospodařování pozemků.

### **Článek I. Předmět dohody**

1. Předmětem dohody je vymezení spolupráce obou stran při zajišťování péče o přírodní rezervaci Trupelník, která byla zřízena dne 29. 6. 2001 nařízením Okresního úřadu Teplice č. 3/2001, v rozsahu stanoveném přílohou č. 1 této dohody.

### **Článek II. Vymezení spolupráce**

1. Akciová společnost se zavazuje zajistit po dobu provádění hornické činnosti na lomu Bílina, povolené rozhodnutím Obvodního báňského úřadu v Mostě zn. 3426/10/II ze dne 8.11.2010 každoroční péči o Přírodní rezervaci Trupelník. Tato péče bude spočívat v asanaci expanzivních dřevin, potlačování jejich výmladnosti a kosení travních porostů na území přírodní rezervace, včetně odstranění nebo využití sklizené biomasy. Rozsah, náležitosti, umístění a časovou posloupnost jednotlivých zásahů vymezuje příloha č. 1 této dohody a budou každoročně upřesněny písemným dodatkem k této dohodě, uzavřeným oběma stranami vždy do 30.6. příslušného kalendářního roku. Akciová společnost tento svůj závazek neporuší, pokud jí provedení péče bude v rozporu s § 68 zákona č. 114/1992 Sb., o ochraně přírody krajiny, ve znění pozdějších předpisů, znemožněno vlastníky či nájemci dotčených pozemků.
2. Ústecký kraj se zavazuje vyrozumět vlastníky a nájemce dotčených pozemků o právu akciové společnosti a jí zmocněných osob provádět zásahy ke zlepšení přírodního a krajinného prostředí za účelem zachování druhového bohatství přírody a vstupovat za tímto účelem na dotčené pozemky (§ 68 odst. 4 zákona č. 114/1992 Sb., o ochraně přírody a krajiny, ve znění pozdějších předpisů), poskytovat akciové společnosti průběžně a bez zbytečného odkladu aktuální a pravdivé informace o všech skutečnostech potřebných k plnění této dohody, včetně plánu péče o přírodní rezervaci a jeho aktualizací, zpráv o výsledcích inventarizačních průzkumů, monitorovacích programů, výzkumných projektů a kontrol na území přírodní rezervace a jiných

relevantních dokumentů, zúčastňovat se na výzvu akciové společnosti společných šetření nebo přejímek dodavatelsky prováděných prací a poskytnout veškerou potřebnou součinnost při sjednávání písemných dodatků k této dohodě.

### **Článek III. Závěrečná ustanovení**

1. Tato dohoda je uzavírána do doby dosažení hranic hornické činnosti dle Plánu otvírky, přípravy a dobývání na lomu Bílina v období let 2010 - 2030, schváleného rozhodnutím Obvodního báňského úřadu v Mostě zn. 3426/10/II z 8.11.2010, nejpozději však do 31.12.2030, nebo do doby nabytí účinnosti právního předpisu, kterým bude Přírodní rezervace Trupelník zrušena, nastane-li tato skutečnost dříve .
2. Tuto dohodu lze vypovědět bez udání důvodu, přičemž účinky výpovědi nastávají k 31.12. kalendářního roku, v němž byla písemná výpověď druhé smluvní straně doručena.
3. Tuto dohodu lze měnit či doplňovat pouze po dohodě stran formou písemných a číslovaných dodatků. Dodatkem lze rovněž dohodnout prodloužení dohody.
4. Tato dohoda nabývá platnosti a účinnosti dnem jejího podepsání oběma stranami a tímto dnem jsou strany svými projevy vázány.
5. Uzavření této dohody bylo schváleno Radou Ústeckého kraje dne ..... usnesením č.....
6. Tato dohoda je vyhotovena ve 4 vyhotoveních s platností originálu, přičemž Ústecký kraj obdrží 2 vyhotovení a akciová společnost 2 vyhotovení.

### **Článek IV. Podpisy stran dohody**

1. Strany dohody shodně prohlašují, že si tuto dohodu před jejím podpisem přečetly, že byla uzavřena po vzájemném projednání podle jejich pravé a svobodné vůle, určitě, vážně a srozumitelně, nikoliv v tísní za nápadně nevýhodných podmínek. Strany dohody potvrzují autentičnost této dohody svým podpisem. |

V |Ústí nad Labem| dne |

V Chomutově dne .....2012 |

.....  
Ústecký kraj  
Jana Vaňhová  
hejtmanka Ústeckého kraje

.....  
Severočeské doly a.s.  
Ing. Miroslav Eis  
člen představenstva

.....  
Ing. Jiří Neruda  
člen představenstva

## **Přílohy**

Příloha č. 1 - Rozsah péče o přírodní rezervaci Trupelník |

## Příloha č.1 - Popis dílčích ploch a objektů na nelesních pozemcích, výčet plánovaných zásahů v PR Trupelník

Označení plochy <sup>1</sup>	Název	Výměra (ha)	Stručný popis charakteru plochy a dlouhodobý cíl péče	Doporučený zásah	Naléhavost <sup>2</sup>	Termín provedení	Interval provádění
A	Kopřivový ruderál	0,07	Bývalé dno lomu, pravděpodobně částečně zavezené odpadem, v současnosti zapojená ruderální vegetace s kopřivou dvoudomou. Cíl: zamezit šíření diaspor plevelů do okolních cenných ploch, oslabit mohutné plevely.	Opakované kosení křovinořezem optimálně 3 x do roka v období silného růstu. Pokosená biomasa může být odstraněna bezprostředně po seči ev. po zavadnutí, nebo může být usušena a poté odstraněna.	2	<u>3 seče:</u> 1. seč polovina června, 2. seč červenec, 3. seč srpen-září <u>2 seče:</u> 1. seč polovina června, 2. seč srpen	3x/rok ev. 2x/rok
B	Nátrže na slínovcích	0,12	Dlouhodobě samoudržitelné bezlesí slínovcových nátrží s řídkou vegetací. Cíl: zachovat bezlesí, zmírnit projevy eroze.	Odstraňování náletů a redukce keřů a zmlazení. Nástrojem je křovinořez (při větším zarůstání, ev. ruční pilka nebo zahradnické nůžky).	1	říjen - listopad	opt. 1x/2 roky min. 1x/5 let
C	Xerothermní bylinná vegetace	0,30	Vegetace typu širokolistých xerothermních trávníků občas s přechody k úzkolistým stepním trávníkům. Cíl: Zachovat druhotné bezlesí s druhově bohatšími společenstvy, vytvořit lepší podmínky pro hmyz.	Kosení křovinořezem nebo ručně vedenou sekačkou 1x za rok v období koncem léta. Výška seče max. 12 cm (vyšší seč není vhodná). Při sečení ponechávat pravidelně rozmístěné neposečené ostrůvky - cca 20% celkové plochy, ponechané ostrůvky posekat až příští rok (neposečené ostrůvky každý rok vymezit někde jinde).	1	Konec srpna - začátek září.	opt. 1x/rok
D	Akátové zmlazení	0,07	Zmlazení trnovníku akátu. Cíl: eliminace akátu.	Na sklonku vegetačního období provést plošnou aplikaci systémového herbicidu (např. Roundup, účinný roztok dle návodu k použití). Při aplikaci se postarat, aby nedocházelo k úletům na okolní cennější porosty. Poté v zimě křovinořezem posekat.  následné kosení odkřovených ploch	1	Říjen  Sečení: konec srpna - začátek září	Jednorázově, poté dle potřeby.  opt. 1x/rok

E	Akáťový lesík	0,75	Vzrostlý porost trnovníku akátu. Cíl: eliminace akátu, podpoření vzniku porostů autochtonních dřevin, zachovat druhotné bezlesí s druhově bohatšími společenstvy, vytvořit lepší podmínky pro hmyz.	Postupné odstraňování porostu AK a JS motorovou pilou a technikou k přibližování dřeva. Po řezu je nezbytná aplikace herbicidu na pařez (např. ROUNDUP, koncentrace 50%). Zamezení kořenové výmladnosti lze realizovat aplikací herbicidu na list v dalších letech po zásahu, zde je však nutné chránit cíleně ponechávané dřeviny (duby apod.) před úletem - např. ochranný tunel.  následná údržba odkrovených ploch (odstranění výmladků či kosení)	2	Říjen  Sečení: konec srpna - začátek září	Každý rok min 10% dílčí plochy. Možno řešit i zrychleně v rámci možností.  opt. 1x/rok
F	Zarůstající pozemek	0,0,35	Keři zarostlý, obtížně prostupný pozemek. Cíl: udržovat vhodné podmínky pro ptačtvo rozvolněných keřových ploch; zachovat druhotné bezlesí s druhově bohatšími společenstvy, vytvořit lepší podmínky pro hmyz.	Odstraňování alochtonních dřevin (především akátu) a stanovištně nevhodných druhů (např. jasan); po řezu je vhodná aplikace herbicidu na pařez (např. ROUNDUP, koncentrace 50%). Celková redukce a prosvětlení křovin na zápoj cca 60 - 70%.  následná údržba odkrovených ploch (odstranění výmladků či kosení)	2	říjen – listopad  Sečení: konec srpna - začátek září	opt. 1x/2 roky min. 1x/5 let  opt. 1x/rok
G	Část lesíku	0,25	Část spontánně vzniklého lesíku s vyřezávaným keřovým patrem. Cíl: přirozená sukcese.	Úklid odpadů a ponechat přirozenému vývoji s průběžným odstraňováním případného náletu akátu s opatřením proti výmladkovosti (aplikace herbicidu na řezné rány ev. na list).	3	Nezáleží, případná eliminace akátu v říjnu.	Dle potřeby.
H	Sečené plochy s větším podílem ponechaných dřevin	0,25	Sečené plochy s větším podílem ponechaných vzrostlých dřevin  Cíl: zachovat druhotné bezlesí s druhově bohatšími společenstvy, vytvořit lepší podmínky pro hmyz	Kosení provádět křovinořezem nebo ručně vedenou sekačkou 1x za rok v období koncem léta. Průběžné odstraňováním případného náletu akátu s opatřením proti výmladkovosti (aplikace herbicidu na řezné rány ev. na list).	3	Sečení: konec srpna - začátek září Případná eliminace akátu v říjnu.	opt. 1x/rok
I	Xerothermní bylinná vegetace	2,1	Vegetace typu širokolistých xerothermních trávníků občas s přechody k úzkolistým stepním trávníkům  Cíl: Zachovat druhotné bezlesí s druhově bohatšími společenstvy, vytvořit lepší podmínky pro hmyz.	Sečení provádět křovinořezem nebo ručně vedenou sekačkou 1x za rok v období koncem léta. Výšku seče lze doporučit max. 12 cm (vyšší seč není vhodná). Při sečení ponechávat pravidelně rozmístěné neposečené ostrůvky - cca 20% celkové plochy dílčí části, ponechané ostrůvky posekat až příští rok (neposečené ostrůvky každý rok vymezit někde jinde). Odstraňování nevhodných dřevin nejlépe na sklonku vegetačního období před počátkem shromažďování asimilátů do kořenů; po řezu je vhodná aplikace herbicidu na pařez (např. ROUNDUP, koncentrace 50%).	1	Sečení: konec srpna - začátek září.  Odstraňování dřevin: říjen	opt. 1x/rok

J	Nátrže na slínovcích	0,19	Dlohodobě samoudržitelné bezlesí slínovcových nátrží s řídkou vegetací. Cíl: zachovat bezlesí, zmírnit projevy eroze.	Odstraňování náletů a redukce keřů, zmlazení křovinořezem (při větším zarůstání, ev. ruční pilka nebo zahradnické nůžky).	1	říjen - listopad	opt. 1x/2 roky min. 1x/5 let
K	Xerothermní trávník a bylinné lemy s dřevinami (keře a stromy)	0,70	Částečně sečený druhově chudší xerothermní trávník. Na větší části porosty keřů, zčásti již odkřoveno.  Cíl: udržovat vhodné podmínky pro ptactvo rozvolněných keřových ploch a vytvořit podmínky pro rostlinná společenstva .	Odstraňování alochtonních dřevin (především akátu) a stanovištně nevhodných druhů (např. jasan); proředění keřového porostu , po řezu je vhodná aplikace herbicidu na pařez (např. ROUNDUP, koncentrace 50%). Celková redukce a prosvětlení křovin na zápoj cca 60 - 70%.  následná údržba odkřovených ploch (odstranění výmladků či kosení)	2	říjen – listopad  Sečení: konec srpna - začátek září	opt. 1x/2 roky min. 1x/5 let  opt. 1x/rok
M	Vrchol Trupelníku	3,00	Suchá stráň se zbytky xerothermních bylinných porostů, s bylinnými lemy, zarůstá křovinami. Bez ZCHD. Cíl: zachovat druhotné bezlesí s druhově bohatšími společenstvy, udržovat vhodné podmínky pro ptactvo rozvolněných keřových ploch.	Odstraňování alochtonních dřevin (především akátu) a stanovištně nevhodných druhů (např. jasan), pionýrských dřevin (bříza, osika), keřových porostů (šípek, trnka apod); po řezu je vhodná aplikace herbicidu na pařez (např. ROUNDUP, koncentrace 50%). Celková redukce a prosvětlení křovin na zápoj cca 60 - 70%.  následná údržba odkřovených ploch (odstranění výmladků či kosení)	2	říjen – listopad  Sečení: konec srpna - začátek září.	jednorázově případně během 3 let  o  opt. 1x/rok
L	Zarůstající pozemek, pata vrcholu Trupelník	0,75	Sušší stráň se zbytky xerothermních bylinných porostů, s bylinnými lemy, zarůstá křovinami, zčásti již odkřoveno. Cíl: zachovat druhotné bezlesí s druhově bohatšími společenstvy, udržovat vhodné podmínky pro ptactvo rozvolněných keřových ploch.	Odstraňování alochtonních dřevin (především akátu) a stanovištně nevhodných druhů (např. jasan), pionýrských dřevin (bříza, osika), keřových porostů (šípek, trnka apod); po řezu je vhodná aplikace herbicidu na pařez (např. ROUNDUP, koncentrace 50%). Celková redukce a prosvětlení křovin na zápoj cca 60 - 70%.  následná údržba odkřovených ploch (odstranění výmladků či kosení)	2	říjen – listopad  Sečení: konec srpna - začátek září.	jednorázově, případně během 3 let  opt. 1x/rok
N	Xerothermní trávník a bylinné lemy	0,40	Částečně sečený druhově chudší xerothermní trávník, bez výskytu vzácnějších druhů. Na větší části porosty keřů. Cíl: udržovat vhodné podmínky pro ptactvo rozvolněných keřových ploch.	Odstraňování alochtonních dřevin (především akátu) a stanovištně nevhodných druhů (např. jasan); po řezu je vhodná aplikace herbicidu na pařez (např. ROUNDUP, koncentrace 50%). Celková redukce a prosvětlení křovin na zápoj cca 60 - 70%.	2	říjen - listopad	opt. 1x/2 roky min. 1x/5 let

stupně naléhavosti jednotlivých zásahů podle následujícího členění: 1. stupeň - zásah naléhavý (nelze odložit, je nutný pro zachování předmětu ochrany)

2. stupeň - zásah vhodný
3. stupeň - zásah odložitelný

#### Obecná pravidla pro zásahy :

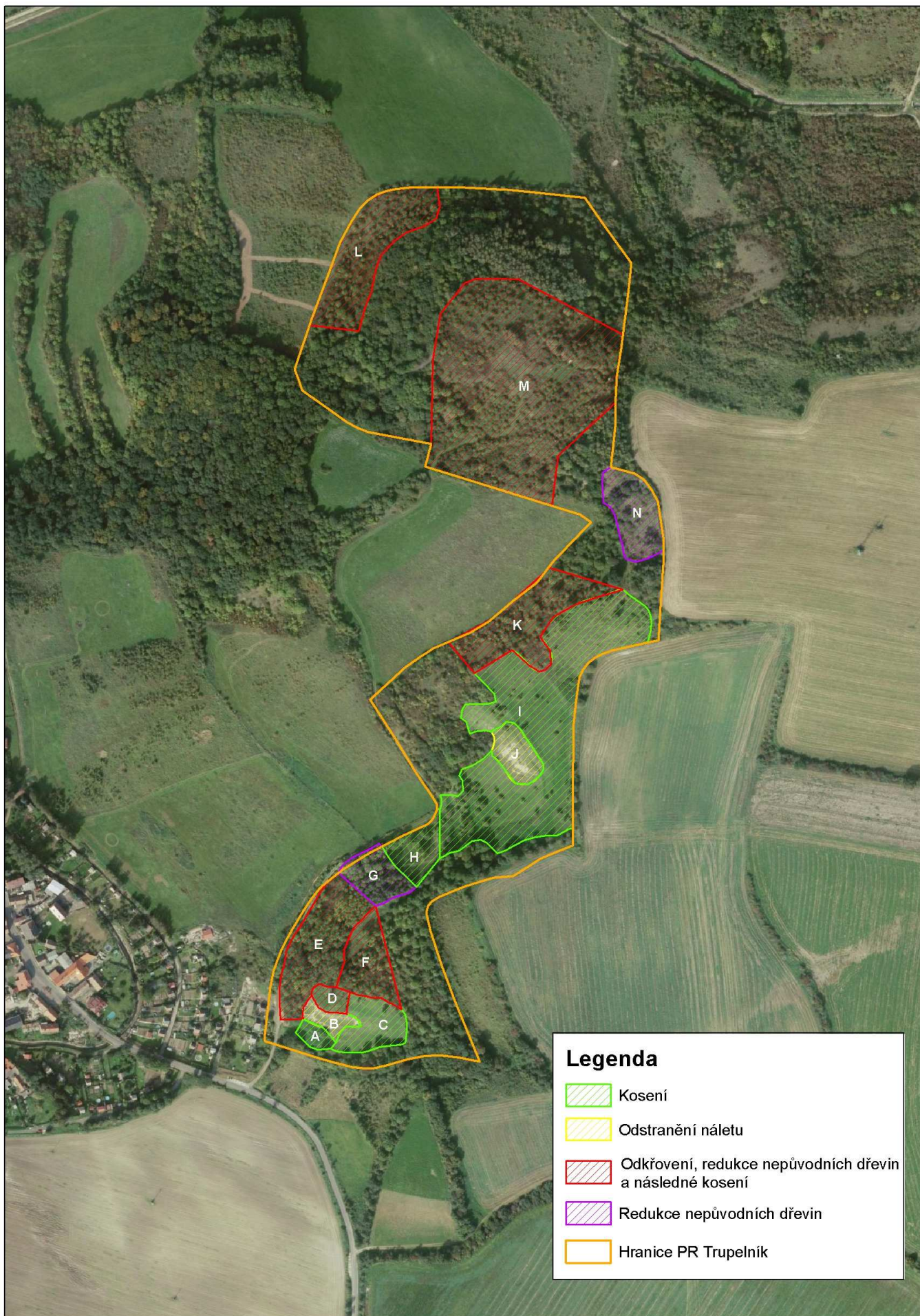
Kosení provádět křovinořezem nebo ručně vedenou sekačkou, výšku seče max. 12 cm (vyšší seč není vhodná), při sečení ponechávat pravidelně rozmístněné neposečené ostrůvky - cca 20% celkové plochy dílčí kosené části, ponechané ostrůvky posekat až příští rok (neposečené ostrůvky každý rok vymezit někde jinde); pokosená biomasa by měla být odstraněna bezprostředně po seči, biomasu lze využít buď k energetickým účelům, nebo ke kompostování.


Dřevní biomasu z lokality odvést k energetickému využití ev. ke kompostování, dřevo může být využito např. k topení, kletí lze štěpkovat a odvést, environmentálně nevhodné je neužitečné spálení biomasy na místě (pokud nebude zbytí, tak v zimním období při mrazu na předem vybraném vhodném místě - např. objekt R, při dodržení požárně bezpečnostních zásad).

Aplikaci herbicidu provádět v podzimním období na pařez (např. ROUNDUP, koncentrace 50%), případně nátěrem na list na následujícím vegetačním období .









**Krajský úřad, Velká Hradební 3118/48, 400 02 Ústí nad Labem**  
**odbor kultury a památkové péče**

Č.j.: 237/KP/2012  
JID: 52715/2012/KUUK

Výběrové řízení na funkci ředitele - ředitelky Oblastního muzea v Litoměřicích, příspěvkové organizace, dle usnesení Rady Ústeckého kraje č. 33/98R/2012 ze dne 29. 2. 2012.


## Z Á P I S

### **Přítomni:**

*předsedkyně výběrové komise:* Bc. Jana Ryšánková (Ústecký kraj)  
*členové:* PhDr. Václav Hofmann (Ústecký kraj)  
Mgr. Milan Rosenkranc (Oblastní muzeum v Děčíně, příspěvková organizace)  
Mgr. Radek Spála (Krajský úřad ÚK)  
Ing. Zdeňka Kovářová (Krajský úřad ÚK)  
*tajemník:* Karina Strnadová (Krajský úřad ÚK), bez hlasovacího práva

V průběhu výběrového řízení výběrová komise hodnotila dokumentaci 6 uchazečů, splnění podmínek výběrového řízení a po provedeném pohovoru jejich schopnosti a předpoklady zastávat funkci ředitele - ředitelky Oblastního muzea v Litoměřicích, příspěvkové organizace. U jednotlivých uchazečů byly prověřovány znalosti ve vztahu k zákonům č. 250/2000 Sb., o rozpočtových pravidlech, č. 129/2000 Sb., o krajích a zákona č. 122/2000 Sb., o sbírkách muzejní povahy a č. 20/1987 Sb. o státní památkové péči.

Uchazeči absolvovali osobní pohovor dne 17. 4. 2012 v následujícím pořadí:

Uchazeči:	Doba trvání pohovoru:
	9:05 – 9:35
	9:40 – 10:00
	10:05 – 10:30
	10:40 – 11:05
	11:10 – 11:40
	11:45 – 12:10

Po té výběrová komise projednala návrhy ke jmenování ředitele.



### **Usnesení:**

Výběrová komise

- a) nedoporučuje** Radě Ústeckého kraje žádného z uchazečů ke jmenování do funkce ředitele – ředitelky Oblastního muzea v Litoměřicích, kteří by disponovali odpovídajícími předpoklady zastávat řídicí funkci v organizaci.
- b) doporučuje** Radě Ústeckého kraje **vyhlásit nové výběrové řízení.**

### **Hlasování:**

*pro – proti – zdržel se*

5 - 0 - 0

Výběrové řízení bylo ukončeno dne 17. 4. 2012 ve 13:45 hod.

V Ústí nad Labem dne 17. 4. 2012.

Bc. Jana Ryšánková  
předsedkyně výběrové komise

### **Přílohy:**

1. čestné prohlášení členů komise
2. prezenční listina uchazečů

Zápis vyhotovila: Karina Strnadová

Rada Ústeckého kraje vyhlašuje

**výběrové řízení na obsazení funkce ŘEDITELE  
na dobu určitou v trvání 3 let, se zkušební dobou 6 měsíců a s možností prodloužení až  
na dobu neurčitou**

**Oblastního muzea v Litoměřicích, příspěvkové organizace**

Dlouhá 173, 412 01 Litoměřice

**Požadavky:**

- vysokoškolské vzdělání v magisterském nebo inženýrském studijním programu;
- nejméně 3 roky praxe ve vedoucí funkci;
- občanská bezúhonnost;
- negativní lustrační osvědčení;
- znalost fungování a financování příspěvkové organizace;
- dobré organizační, řídicí a komunikační schopnosti.

**Výhodou:**

- orientace v právní problematice kultury, muzejnictví a památkové péče;
- znalost německého nebo anglického jazyka;
- orientace v oblastech dotační politiky státu, EU a dalších subjektů;
- publikační činnost a aktivity v profesních orgánech;
- řidičský průkaz skupiny B.

**Náležitosti přihlášky:**

- jméno, příjmení, titul, datum a místo narození, státní příslušnost, místo trvalého pobytu, číslo občanského průkazu nebo číslo dokladu o povolení k pobytu, jde-li o cizího státního příslušníka, kontaktní telefon, e-mail, datum a podpis.

**K přihlášce uchazeč/ka připojí:**

- strukturovaný profesní životopis;
- koncepce rozvoje a řízení organizace v rozsahu max. 3 stran A4;
- motivační dopis;
- originál výpisu z evidence Rejstříku trestů, ne starší než 3 měsíce;
- ověřenou kopii dokladu o nejvyšším dosaženém vzdělání;
- čestné prohlášení dle ust. § 4 odst. 3 zákona č. 451/1991 Sb., ve znění pozdějších předpisů;
- písemný souhlas se zpracováním, uchováním a poskytnutím osobních údajů třetím osobám pro účely výběrového řízení ve smyslu zákona č. 101/2000 Sb., o ochraně osobních údajů, a to po celou dobu jeho trvání;
- kopie odborných osvědčení.

**Platové podmínky** se řídí zákonem č. 262/2006 Sb., zákoník práce a nařízením vlády č. 564/2006 Sb., o platových poměrech zaměstnanců ve veřejných službách a správě; platová třída 12.

**Termín nástupu:** je možný od 1. 8. 2012

Vyhlašovatel si vyhrazuje zrušit výběrové řízení kdykoliv v jeho průběhu.

Obálku s přihláškou a požadovanými doklady s označením

**“VÝBĚROVÉ ŘÍZENÍ – NEOTVÍRAT“**

doručte **do podatelny** Krajského úřadu **nejpozději do DD. MM. 2012** na adresu:

Krajský úřad Ústeckého kraje  
Odbor kultury a památkové péče  
Velká Hradební 3118/48  
400 02 Ústí nad Labem

Kontaktní osoba: Mgr. Radek Spála  
tel.č.: +420 475 657 256, 732 212 646  
e-mail: [spala.r@kr-ustecky.cz](mailto:spala.r@kr-ustecky.cz)

Ústecký kraj  
Rada kraje

---

**DODATEK Č. 13  
KE  
ZŘIZOVACÍ LISTINĚ  
Č.J. 121/2001  
příspěvkové organizace Ústeckého kraje**

**Severočeská vědecká knihovna v Ústí nad Labem, příspěvková organizace**  
(dále jen organizace)

na základě svého usnesení č. 47/15/2001 ze dne 5. 9. 2001, dle ustanovení § 35 odst. 2 písm. j) zákona č. 129/2000 Sb., o krajích (krajské zřízení), ve znění pozdějších předpisů a § 27 odst. 1 a 2 zákona č. 250/2000 Sb., o rozpočtových pravidlech územních rozpočtů, ve znění pozdějších předpisů

a usnesení Rady Ústeckého kraje č. 31/23/2001 ze dne 19. 12. 2001  
ve znění usnesení Rady Ústeckého kraje č. 16/29/2002 ze dne 27. 3. 2002 (dodatek č. 1)  
ve znění usnesení Rady Ústeckého kraje č. 37/31/2002 ze dne 7. 5. 2002 (dodatek č. 2)  
ve znění usnesení Rady Ústeckého kraje č. 78/34/2002 ze dne 3. 7. 2002 (dodatek č. 3)  
ve znění usnesení Rady Ústeckého kraje č. 161/49/2002 ze dne 4. 12. 2002 (dodatek č. 4)  
ve znění usnesení Rady Ústeckého kraje č. 5/61/2003/ ze dne 23.4. 2003  
(oprava tiskových chyb )  
ve znění usnesení Rady Ústeckého kraje č. 105/97/2004 ze dne 2. 6. 2004 (dodatek č. 5)  
ve znění usnesení Rady Ústeckého kraje č. 142/105/2004 ze dne 13. 10. 2004 (dodatek č. 6)  
ve znění usnesení Rady Ústeckého kraje č. 30/73R/2007 ze dne 31. 1. 2007 (dodatek č. 7)  
ve znění usnesení Rady Ústeckého kraje č. 31/12R/2009 ze dne 11. 3. 2009 (dodatek č. 8)  
ve znění usnesení Rady Ústeckého kraje č. 31/12R/2009 ze dne 11. 3. 2009  
(úplné znění zřizovací listiny)  
ve znění usnesení Rady Ústeckého kraje č. 59/28R/2009 ze dne 7. 10. 2009 (dodatek č. 9)  
ve znění usnesení Rady Ústeckého kraje č. 14/35R/2009 ze dne 16.12. 2009 (dodatek č. 10)  
ve znění usnesení Rady Ústeckého kraje č. 32/44R/2010 ze dne 7. 4. 2010 (dodatek č. 11)  
ve znění usnesení Rady Ústeckého kraje č. 32/44R/2010 ze dne 7. 4. 2010  
(úplné znění zřizovací listiny)  
ve znění usnesení Rady Ústeckého kraje č. 32/77R/2011 ze dne 18. 5. 2011 (dodatek č. 12)

---

Na základě usnesení Rady Ústeckého kraje č. /..R/2012 ze dne . . 2012 se výše uvedená zřizovací listina ve znění pozdějších změn a dodatků mění takto:

1. Čl. XVI, Závěrečná ustanovení, bod 3, po změně zní:  
„Tato zřizovací listina je vyhotovena ve 4 exemplářích, které mají stejnou platnost originálu“.
2. „Stávající přílohy č. 1, č. 2 a č. 3 ke této zřizovací listině se ruší a nahrazují se novými přílohami č. 1, č. 2 a č. 3 uvedenými v tomto dodatku“.

Tento dodatek nabývá účinnosti dne ..... 2012

V Ústí nad Labem dne ..... 2012

.....  
Jana Vaňhová  
hejtmanka Ústeckého kraje

## ***Příloha č. 1***

***ke zřizovací listině příspěvkové organizace Severočeská vědecká knihovna v Ústí nad Labem, ulice Winstona Churchilla 3, 400 01 Ústí nad Labem***

V souladu s ustanovením článku XI. zřizovací listiny se výše jmenované organizaci předává k hospodaření následující dlouhodobý majetek, který je ve vlastnictví Ústeckého kraje:

### **Hodnota a specifikace dlouhodobého majetku nemovitého – pozemky**

**Stav k 31. 12. 2011**

#### **Pozemky**

v účetní hodnotě

5 116 612,86 Kč

#### **Trvalé porosty**

v účetní hodnotě

0,00 Kč

#### **Katastrální území: Ústí nad Labem**

**Parcela:** 1721, 1722/1, 2374/1, 2374/2, 4037/2, 4037/3, 4038/4

#### **Katastrální území: Klíše**

**Parcela:** 1234

#### **Katastrální území: Ústí nad Labem**

**Parcela:** 2376/1 jiný vlastník město Ústí nad Labem

## ***Příloha č. 2***

***ke zřizovací listině příspěvkové organizace Severočeská vědecká knihovna v Ústí nad Labem, ulice Winstona Churchilla 3, 400 01 Ústí nad Labem***

V souladu s ustanovením článku XI. zřizovací listiny se výše jmenované organizaci předává k hospodaření následující dlouhodobý majetek, který je ve vlastnictví Ústeckého kraje:

### **Hodnota a specifikace dlouhodobého majetku nemovitého – budovy a stavby**

**Stav k 31.12. 2011**

#### **Budovy**

pořizovací hodnota	83 935 851,91 Kč
oprávky	27 107 852,91 Kč
zůstatková hodnota	56 827 999,00 Kč

#### **Katastrální území: Ústí nad Labem**

<b>Část obce</b>	<b>č. budovy</b>	<b>způsob využití</b>	<b>na parcele</b>
Ústí nad Labem-centrum	č.p. 790	byt. dům	2374/1
Ústí nad Labem-centrum	č.p. 1974	obč. vybavenost	1721
Ústí nad Labem-centrum	č.p. 3137	obč. vybavenost	4037/3
Ústí nad Labem-centrum	č.p. 3328	obč. vybavenost	2376/2, LV: 1
bez čp/če		garáž	2374/2

#### **Katastrální území: Klíše**

<b>Část obce</b>	<b>č. budovy</b>	<b>způsob využití</b>	<b>na parcele</b>
Klíše			
Č.p./Č. jednotky	623/102 +	jiný nebytový prostor	1234

+ podíl na společných částech domu a pozemku 907/7417

Knihovna budova Klíše 623, LV 2032, rod. dům

z toho:

#### **Ostatní majetek nezapisovaný do katastru nemovitostí**

pořizovací hodnota	2 563 995,20 Kč
oprávky	2 563 995,20 Kč
zůstatková hodnota	0,00 Kč

#### **Katastrální území                      název                      na parcele**

Ústí nad Labem-centrum      knihovna č. p. 1743/49 -výpůjčka      2375

SVK-objekt jiného vlastníka město Ústí nad Labem, výpůjčka do roku 2028

## ***Příloha č. 3***

***ke zřizovací listině příspěvkové organizace Severočeská vědecká knihovna v Ústí nad Labem, ulice Winstona Churchilla 3, 400 01 Ústí nad Labem***

V souladu s ustanovením článku XI. zřizovací listiny se výše jmenované organizaci předává k hospodaření následující dlouhodobý majetek, který je ve vlastnictví Ústeckého kraje:

### **Hodnota a specifikace dlouhodobého majetku movitého**

**Stav k 31.12. 2011**

#### **A) Drobný dlouhodobý hmotný majetek**

pořizovací hodnota	13 566 010,56 Kč
oprávky	13 566 010,56 Kč
zůstatková hodnota	0,00 Kč

#### **B) Dlouhodobý hmotný majetek – ostatní**

pořizovací hodnota	0,00 Kč
oprávky	0,00 Kč
zůstatková hodnota	0,00 Kč

#### **C) Samostatné movité věci a soubor movitých věcí**

pořizovací hodnota	13 683 929,11 Kč
oprávky	9 550 389,12 Kč
zůstatková hodnota	4 133 539,99 Kč

#### **D) Drobný dlouhodobý nehmotný majetek**

pořizovací hodnota	438 292,90 Kč
oprávky	438 292,90 Kč
zůstatková hodnota	0,00 Kč

#### **E) Dlouhodobý nehmotný majetek – software**

pořizovací hodnota	3 146 089,40 Kč
oprávky	2 978 145,86 Kč
zůstatková hodnota	167 943,54 Kč

#### **F) Dlouhodobý nehmotný majetek – ostatní**

pořizovací hodnota	0,00 Kč
oprávky	0,00 Kč
zůstatková hodnota	0,00 Kč

#### **G) Kulturní předměty**

pořizovací hodnota	544 573,60 Kč
oprávky	0,00 Kč
zůstatková hodnota	544 573,60 Kč



Ústecký kraj  
Rada kraje

---

**DODATEK Č. 13  
KE  
ZŘIZOVACÍ LISTINĚ  
Č. J. 122/2001  
příspěvkové organizace Ústeckého kraje**

**Severočeská galerie výtvarného umění v Litoměřicích, příspěvková organizace**  
(dále jen organizace)

na základě svého usnesení č. 47/15/2001 ze dne 5. 9. 2001, dle ustanovení § 35 odst. 2 písm. j) zákona č. 129/2000 Sb., o krajích (krajské zřízení), ve znění pozdějších předpisů a § 27 odst. 1 a 2 zákona č. 250/2000 Sb., o rozpočtových pravidlech územních rozpočtů, ve znění pozdějších předpisů  
ze dne 5. 9. 2001, usnesení č. 47/15/2001 Rady Ústeckého kraje a  
usnesení Rady Ústeckého kraje č. 31/23/2001 ze dne 19. 12. 2001  
ve znění usnesení Rady Ústeckého kraje č. 16/29/2002 ze dne 27. 3. 2002(dodatek č. 1)  
ve znění usnesení Rady Ústeckého kraje č. 37/31/2002 ze dne 7. 5. 2002(dodatek č. 2)  
ve znění usnesení Rady Ústeckého kraje č. 78/34/2002 ze dne 3. 7. 2002(dodatek č. 3)  
ve znění usnesení Rady Ústeckého kraje č. 161/49/2002 ze dne 4. 12. 2002(dodatek č. 4)  
ve znění usnesení Rady Ústeckého kraje č. 5/61/2003 ze dne 23. 4. 2003  
(oprava tiskových chyb)  
ve znění usnesení Rady Ústeckého kraje č. 105/97/04 ze dne 2.6.2004 (dodatek č. 5)  
ve znění usnesení Rady Ústeckého kraje č. 142/105/2004 ze dne 13. 10. 2004 (dodatek č. 6)  
ve znění usnesení Rady Ústeckého kraje č. 30/73/2007 ze dne 31. 1. 2007(dodatek č. 7)  
ve znění usnesení Rady Ústeckého kraje č. 31/12R/2009 ze dne 11. 3. 2009 (dodatek č. 8)  
ve znění usnesení Rady Ústeckého kraje č. 31/12R/2009 ze dne 11. 3. 2009  
(úplné znění zřizovací listiny)  
ve znění usnesení Rady Ústeckého kraje č. 59/28R/2009 ze dne 7. 10. 2009 (dodatek č. 9)  
ve znění usnesení Rady Ústeckého kraje č.14/35R/2009 ze dne 16. 12. 2009 (dodatek č. 10)  
ve znění usnesení Rady Ústeckého kraje č. 32/44R/2010 ze dne 7. 4. 2010 (dodatek č. 11)  
ve znění usnesení Rady Ústeckého kraje č. 32/44R/2010 ze dne 7. 4. 2010  
(úplné znění zřizovací listiny)  
ve znění usnesení Rady Ústeckého kraje č. 37/74R/2011 ze dne 30. 3. 2011 (dodatek č. 12)

---

Na základě usnesení Rady Ústeckého kraje č. ../ ../2012 ze dne ..... 2012 se výše uvedená zřizovací listina ve znění pozdějších změn a dodatků mění takto:

1. Čl. XVI, Závěrečná ustanovení, bod 3, po změně zní:  
„Tato zřizovací listina je vyhotovena ve 4 exemplářích, které mají stejnou platnost originálu“.
2. „Stávající přílohy č. 1, č. 2 a č. 3 k této zřizovací listině se ruší a nahrazují se novými přílohami č. 1, č. 2 a č. 3 uvedenými v tomto dodatku“.

Tento dodatek nabývá účinnosti dne ..... 2012

V Ústí nad Labem dne ..... 2012

.....  
Jana Vaňhová

## ***Příloha č. 1***

***ke zřizovací listině Severočeská galerie výtvarného umění, příspěvkové organizace,  
se sídlem v Litoměřicích, Michalská 7***

V souladu s ustanovením článku XI. zřizovací listiny se výše jmenované organizaci předává k hospodaření následující dlouhodobý majetek, který je ve vlastnictví Ústeckého kraje:

### **Hodnota a specifikace dlouhodobého majetku nemovitého – pozemky**

**Stav k 31. 12. 2011**

#### **Pozemky**

v účetní hodnotě

823 215,56 Kč

#### **Trvalé porosty**

v účetní hodnotě

0,00 Kč

**Katastrální území: Litoměřice**

**Parcela: 15,16, 17, 19, 22, 23, 25, 303/3, 303/4, 304, 306**

## ***Příloha č. 2***

*ke zřizovací listině Severočeská galerie výtvarného umění, příspěvkové organizace,  
se sídlem v Litoměřicích, Michalská 7*

V souladu s ustanovením článku XI. zřizovací listiny se výše jmenované organizaci předává k hospodaření následující dlouhodobý majetek, který je ve vlastnictví Ústeckého kraje:

### **Hodnota a specifikace dlouhodobého majetku nemovitého – budovy a stavby**

**Stav k 31.12. 2011**

#### **Budovy**

pořizovací hodnota	22 565 643,35 Kč
oprávky	2 212 291,00 Kč
zůstatková hodnota	20 353 352,35 Kč

#### **Katastrální území:**

<b>Část obce</b>	<b>č. budovy</b>	<b>způsob využití</b>	<b>na parcele</b>
Litoměřice-město	č.p. 24	jiná st.	15
Litoměřice-Město	č.p. 25	bydlení	16
Litoměřice-Město	č.p. 29	jiná st.	22
Litoměřice-Město	č.p. 30	jiná st.	23
Litoměřice-Město	č.p. 31	bydlení	25
bez čp/če		jiná st.	304

#### **Ostatní majetek nezapisovaný do katastru nemovitostí**

pořizovací hodnota	2 995 110,00 Kč
oprávky	203 597,00 Kč
zůstatková hodnota	2 791 513,00 Kč

<b>Katastrální území</b>	<b>název</b>	<b>na parcele</b>
Litoměřice	parkán	22, 17, 19

## ***Příloha č. 3***

*ke zřizovací listině Severočeská galerie výtvarného umění, příspěvkové organizace,  
se sídlem v Litoměřicích, Michalská 7*

V souladu s ustanovením článku XI. zřizovací listiny se výše jmenované organizaci předává k hospodaření následující dlouhodobý majetek, který je ve vlastnictví Ústeckého kraje:

### **Hodnota a specifikace dlouhodobého majetku movitého**

**Stav k 31.12. 2011**

#### **A) Drobný dlouhodobý hmotný majetek**

pořizovací hodnota	1 757 645,20 Kč
oprávky	1 757 645,20 Kč
zůstatková hodnota	0,00 Kč

#### **B) Dlouhodobý hmotný majetek – ostatní**

pořizovací hodnota	0,00 Kč
oprávky	0,00 Kč
zůstatková hodnota	0,00 Kč

#### **C) Samostatné movité věci a soubor movitých věcí**

pořizovací hodnota	2 457 635,30 Kč
oprávky	2 220 214,00 Kč
zůstatková hodnota	237 421,30 Kč

#### **D) Drobný dlouhodobý nehmotný majetek**

pořizovací hodnota	240 636,50 Kč
oprávky	240 636,50 Kč
zůstatková hodnota	0,00 Kč

#### **E) Dlouhodobý nehmotný majetek – software**

pořizovací hodnota	0,00 Kč
oprávky	0,00 Kč
zůstatková hodnota	0,00 Kč

#### **F) Dlouhodobý nehmotný majetek – ostatní**

pořizovací hodnota	0,00 Kč
oprávky	0,00 Kč
zůstatková hodnota	0,00 Kč

#### **G) kulturní předměty**

pořizovací hodnota	1,00 Kč
oprávky	0,00 Kč

**Majetek chráněný podle zvláštních právních předpisů, stav k 31. 12. 2011****1. Sbírka Severočeské galerie výtvarného umění v Litoměřicích zapsaná v centrální evidenci sbírek Ministerstva kultury ČR.****2. Autentizované inventární knihy:**

- I) O-1-973 (poslední zápis 17. 2. 1976)
- II) O-974-1739 (poslední zápis 31. 12. 1986)
- III) O-1740-2001 (poslední zápis 25. 11. 2011)

- 1) P-1-427 (poslední zápis 9. 6. 1986)
- 2) P-428-639 (poslední zápis 6. 11. 2011)

- 1. R-1-973 (poslední zápis 17. 2. 1965)
- 2. R-974-2017 (poslední zápis 31. 8. 1976)
- 3. R-2018-3187 (poslední zápis 12. 9. 2001)
- 4. R-3188-3980 (poslední zápis 21. 11. 2011)

**3. Knihovní fondy**

Spravuje 17.849 titulů, zpřístupněných nejširší veřejnosti ke studijním badatelským účelům

**4. Počet výtvarných děl:**

obrazů .....	1.981 ks (započítány odpisy a restituce)
plastiky.....	630 ks (započítány odpisy a restituce)
kresby a grafické listy...	3.980 ks (započítány odpisy a restituce)
deponováno.....	153 ks
celkem	6.744 ks uměleckých děl

Ústecký kraj  
Rada kraje

---

**DODATEK Č. 13  
KE  
ZŘIZOVACÍ LISTINĚ  
Č.J. 123/2001  
příspěvkové organizace Ústeckého kraje**

**Galerie výtvarného umění v Mostě, příspěvková organizace**  
(dále jen organizace)

na základě svého usnesení č. 47/15/2001 ze dne 5. 9. 2001, dle ustanovení § 35 odst. 2 písm. j) zákona č. 129/2000 Sb., o krajích (krajské zřízení), ve znění pozdějších předpisů a § 27 odst. 1 a 2 zákona č. 250/2000 Sb., o rozpočtových pravidlech územních rozpočtů, ve znění pozdějších předpisů

a usnesení Rady Ústeckého kraje č. 31/23/2001 ze dne 19. 12. 2001  
ve znění usnesení Rady Ústeckého kraje č. 16/29/2002/ze dne 27. 3. 2002(dodatek č. 1)  
ve znění usnesení Rady Ústeckého kraje č. 37/31/02 ze dne 7. 5. 2002 (dodatek č. 2)  
ve znění usnesení Rady Ústeckého kraje č. 78/34/2002 ze dne 3. 7. 2002 (dodatek č. 3)  
ve znění usnesení Rady Ústeckého kraje č. 161/49/2002 ze dne 4. 12. 2002 (dodatek č. 4)  
ve znění usnesení Rady Ústeckého kraje č. 5/61/2003 ze dne 23. 4. 2003  
(oprava tiskových chyb)

ve znění usnesení Rady Ústeckého kraje č.105/97/2004 ze dne 2. 6. 2004 (dodatek č. 5)  
ve znění usnesení Rady Ústeckého kraje č. 142/105/2004 ze dne 13. 10. 2004 (dodatek č. 6)  
ve znění usnesení Rady Ústeckého kraje č. 30/73R/2007 ze dne 31. 1. 2007 (dodatek č. 7)  
ve znění usnesení Rady Ústeckého kraje č. 31/12R/2009 ze dne 11. 3. 2009 (dodatek č. 8)  
usnesení Rady Ústeckého kraje č. 31/12R/2009 ze dne 11. 3. 2009  
(úplné znění zřizovací listiny)

ve znění usnesení Rady Ústeckého kraje č. 59/28R/2009 ze dne 7. 10. 2009 (dodatek č. 9)  
ve znění usnesení Rady Ústeckého kraje č.14/35R/2009 ze dne 16. 12. 2009 (dodatek č. 10)  
ve znění usnesení Rady Ústeckého kraje č. 32/44R/2010 ze dne 7. 4. 2010 (dodatek č. 11)  
ve znění usnesení Rady Ústeckého kraje č. 32/44R/2010 ze dne 7. 4. 2010 (úplné znění zřizovací listiny)

ve znění usnesení Rady Ústeckého kraje č.37/74R/2011 ze dne 30. 3. 2011 (dodatek č. 12)

---

Na základě usnesení Rady Ústeckého kraje č. ../..R/2012 ze dne .... 2012 se výše uvedená zřizovací listina ve znění pozdějších změn a dodatků mění takto:

1. Čl. XVI, Závěrečná ustanovení, bod 3, po změně zní:  
„Tato zřizovací listina je vyhotovena ve 4 exemplářích, které mají stejnou platnost originálu“.
2. „Stávající přílohy č. 1, č. 2 a č. 3 ke této zřizovací listině se ruší a nahrazují se novými přílohami č. 1, č. 2 a č. 3 uvedenými v tomto dodatku“.

Tento dodatek nabývá účinnosti dne ... 2012

V Ústí nad Labem dne . . 2012

.....  
Jana Vaňhová

## ***Příloha č. 1***

***ke zřizovací listině příspěvkové organizace Galerie výtvarného umění v Mostě,  
Kostelní 289, 434 01 Most***

V souladu s ustanovením článku XI. zřizovací listiny se výše jmenované organizaci předává k hospodaření následující dlouhodobý majetek, který je ve vlastnictví Ústeckého kraje:

### **Hodnota a specifikace dlouhodobého majetku nemovitého – pozemky**

**Stav k 31.12. 2011**

Poznámka: sídlo příspěvkové organizace je v pronajatém objektu

#### **Pozemky**

v účetní hodnotě

0,00 Kč

#### **Trvalé porosty**

v účetní hodnotě

0,00 Kč

**Katastrální území: -**

**Parcela: -**

## ***Příloha č. 2***

***ke zřizovací listině příspěvkové organizace Galerie výtvarného umění v Mostě,  
Kostelní 289, 434 01 Most***

V souladu s ustanovením článku XI. zřizovací listiny se výše jmenované organizaci předává k hospodaření následující dlouhodobý majetek, který je ve vlastnictví Ústeckého kraje:

### **Hodnota a specifikace dlouhodobého majetku nemovitého – budovy a stavby**

**Stav k 31.12. 2011**

Poznámka: sídlo příspěvkové organizace je v pronajatém objektu

#### **Budovy**

pořizovací hodnota	0,00 Kč
oprávky	0,00 Kč
zůstatková hodnota	0,00 Kč

#### **Katastrální území:**

<b>Část obce</b>	<b>č. budovy</b>	<b>způsob využití</b>	<b>na parcele</b>
-	-	-	-

#### **Ostatní majetek nezapisovaný do katastru nemovitostí**

pořizovací hodnota	0,00 Kč
oprávky	0,00 Kč
zůstatková hodnota	0,00 Kč

<b>Katastrální území</b>	<b>název</b>	<b>na parcele</b>
-	-	-



## ***Příloha č. 3***

***ke zřizovací listině příspěvkové organizace Galerie výtvarného umění v Mostě,  
Kostelní 289, 434 01 Most***

V souladu s ustanovením článku XI. zřizovací listiny se výše jmenované organizaci předává k hospodaření následující dlouhodobý majetek, který je ve vlastnictví Ústeckého kraje:

### **Hodnota a specifikace dlouhodobého majetku movitého**

**Stav k 31.12. 2011**

#### **A) Drobný dlouhodobý hmotný majetek**

pořizovací hodnota	315 281,09 Kč
oprávky	315 281,09 Kč
zůstatková hodnota	0,00 Kč

#### **B) Dlouhodobý hmotný majetek – ostatní**

pořizovací hodnota	0,00 Kč
oprávky	0,00 Kč
zůstatková hodnota	0,00 Kč

#### **C) Samostatné movité věci a soubor movitých věcí**

pořizovací hodnota	1 571 701,00 Kč
oprávky	984 683,00 Kč
zůstatková hodnota	587 018,00 Kč

#### **D) Drobný dlouhodobý nehmotný majetek**

pořizovací hodnota	99 795,72 Kč
oprávky	99 795,72 Kč
zůstatková hodnota	0,00 Kč

#### **E) Dlouhodobý nehmotný majetek – software**

pořizovací hodnota	0,00 Kč
oprávky	0,00 Kč
zůstatková hodnota	0,00 Kč

#### **F) Dlouhodobý nehmotný majetek – ostatní**

pořizovací hodnota	0,00 Kč
oprávky	0,00 Kč
zůstatková hodnota	0,00 Kč

#### **G) Kulturní předměty**

pořizovací hodnota	1,00 Kč
oprávky	0,00 Kč
zůstatková hodnota	1,00 Kč

## **Ostatní majetek chráněný dle zvláštních právních předpisů**

Podmínky pro další hospodaření a nakládání s majetkem, se kterým je příslušná Galerie výtvarného umění v Mostě hospodařit ke dni bezúplatného přechodu majetku do vlastnictví Ústeckého kraje, stanovené podle ustanovení § 19 odst. 1 zákona č. 129/2000 Sb., o krajském zřízení.

### **Sbírky, knihovna, archiv**

1. Rozhodne-li se Ústecký kraj zrušit galerii, převede sbírky v jejich celistvosti, knihovnu a archiv tak, jak byly bezúplatně rozhodnutím převedeny do vlastnictví Ústeckého kraje, opět bezúplatně do vlastnictví státu. Sbírkové předměty, knihy a archiválie, jež galerie získá z prostředků státního rozpočtu v době, kdy sbírky, knihovna a archiv byly ve vlastnictví kraje a budou ke dni zrušení galerie zapsány v Centrální evidenci sbírek dle zákona č. 122/2000 Sb., převede kraj státu bezúplatně. Sbírkové předměty, knihy a archiválie, které galerie získá z prostředků kraje v době, kdy sbírky, archiv a knihovna byly vlastnictvím kraje, ke dni zrušení galerie zapsány v Centrální evidenci sbírek podle zákona č. 122/2000 Sb., nabídne kraj státu k odkoupení za nabývací cenu.

2. Rozhodne-li se kraj, že úplatně nebo bezúplatně převede vlastnické právo k sbírkám v jejich celistvosti (uchovat sbírku v její celistvosti je povinností vlastníka sbírky dle ustanovení § 9 odst. 1 zákona č. 122/2000 Sb.) jiné právnické či fyzické osobě, může tak učinit jen s předchozím písemným souhlasem Ministerstva kultury ČR. Ministerstvo posoudí dopad tohoto kroku na ochranu sbírek, k tomu si vyžádá stanovisko Rady pro centrální evidenci sbírek. Souhlas či nesouhlas udělí Ministerstvo kultury ČR ve lhůtě 60 dnů ode dne doručení písemné žádosti Ústeckého kraje.

### **Objekty a zařízení**

Zařízení (vybavení pracovišť v objektech, sloužící k zajišťování péče o majetek spravovaný dle zvláštních předpisů, u nichž nabývací cena přesáhla částku 40 000 Kč), která přešla společně se zřizovatelskou funkcí ke Galerii výtvarného umění v Mostě bezúplatně z majetku státu do vlastnictví Ústeckého kraje, lze převést do vlastnictví jiné právnické či fyzické osoby či rozhodnout o změně právnické osoby příslušné hospodařit s tímto majetkem, pouze po předchozím písemném souhlasu Ministerstva kultury, které posoudí důsledky tohoto kroku na ochranu a odbornou správu sbírek a na činnost muzea, případně posoudí vhodnost náhrady objektu vybraného pro galerii, jehož fyzické ohledání zaměstnancům Ministerstva kultury ČR či Galerie výtvarného umění v Mostě Ústecký kraj umožní. Ministerstvo kultury si pro tyto účely vyžádá vyjádření Galerie výtvarného umění v Mostě i stanovisko Rady pro centrální evidenci sbírek. Souhlas či nesouhlas udělí Ministerstvo kultury ČR ve lhůtě 60 dnů od doručení písemné žádosti Ústeckého kraje. Nebude-li splněna podmínka umožnění fyzické prohlídky náhradního objektu, lhůta k udělení souhlasu se přerušuje.

Ústecký kraj  
Rada kraje

---

**DODATEK Č. 13  
KE  
ZŘIZOVACÍ LISTINĚ  
Č.J. 124/2001  
příspěvkové organizace Ústeckého kraje**

**Galerie moderního umění v Roudnici nad Labem, příspěvková organizace**  
(dále jen organizace)

na základě svého usnesení č. 47/15/2001 ze dne 5. 9. 2001, dle ustanovení § 35 odst. 2 písm. j) zákona č. 129/2000 Sb., o krajích (krajské zřízení), ve znění pozdějších předpisů a § 27 odst. 1 a 2 zákona č. 250/2000 Sb., o rozpočtových pravidlech územních rozpočtů, ve znění pozdějších předpisů

a usnesení Rady Ústeckého kraje č. 31/23/2001 ze dne 19. 12. 2001  
ve znění usnesení Rady Ústeckého kraje č. 16/29/2002 ze dne 27. 3. 2002 (dodatek č. 1)  
ve znění usnesení Rady Ústeckého kraje č. 37/31/02 ze dne 7. 5. 2002 (dodatek č. 2)  
ve znění usnesení Rady Ústeckého kraje č. 78/34/2002 ze dne 3. 7. 2002 (dodatek č. 3)  
ve znění usnesení Rady Ústeckého kraje č. 161/49/2002 ze dne 4. 12. 2002 (dodatek č. 4)  
ve znění usnesení Rady Ústeckého kraje č. 5/61/2003 ze dne 23. 4. 2003  
(oprava tiskových chyb)  
ve znění usnesení Rady Ústeckého kraje č. 105/97/04 ze dne 2. 6. 2004 (dodatek č. 5)  
ve znění usnesení Rady Ústeckého kraje č. 142/105/04 ze dne 13. 10. 2004 (dodatek č. 6)  
ve znění usnesení Rady Ústeckého kraje č. 30/73R/2007 ze dne 31. 1. 2007 (dodatek č. 7)  
ve znění usnesení Rady Ústeckého kraje č. 31/12R/2009 ze dne 11. 3. 2009 (dodatek č. 8.)  
usnesení Rady Ústeckého kraje č. 31/12R/2009 ze dne 11. 3. 2009  
(úplné znění zřizovací listiny)  
ve znění usnesení Rady Ústeckého kraje č. 59/28R/2009 ze dne 7. 10. 2009 (dodatek č. 9.)  
ve znění usnesení Rady Ústeckého kraje č. 14/35R/2009 ze dne 16. 2. 2009 (dodatek č. 10)  
ve znění usnesení Rady Ústeckého kraje č. 32/44R/2010 ze dne 7. 4. 2010 (dodatek č. 11)  
ve znění usnesení Rady Ústeckého kraje č. 32/44R/2010 ze dne 7. 4. 2010 (úplné znění zřizovací listiny)  
ve znění usnesení Rady Ústeckého kraje č. 37/74R/2011 ze dne 30. 3. 2011 (dodatek č. 12)

---

Na základě usnesení Rady Ústeckého kraje č. /..R/2012 ze dne . . 2012 se výše uvedená zřizovací listina ve znění pozdějších změn a dodatků mění takto:

1. Čl. XVI, Závěrečná ustanovení, bod 3, po změně zní:  
„Tato zřizovací listina je vyhotovena ve 4 exemplářích, které mají stejnou platnost originálu“.
2. „Stávající přílohy č. 1, č. 2 a č. 3 ke této zřizovací listině se ruší a nahrazují se novými přílohami č. 1, č. 2 a č. 3 uvedenými v tomto dodatku“:

Tento dodatek nabývá účinnosti dne.....2012

V Ústí nad Labem dne ..... 2012

.....  
Jana Vaňhová

## ***Příloha č. 1***

*ke zřizovací listině*

*příspěvkové organizace Galerie moderního umění v Roudnici nad Labem, Očkova 5,  
413 01 Roudnice nad Labem*

V souladu s ustanovením článku XI. zřizovací listiny se výše jmenované organizaci předává k hospodaření následující dlouhodobý majetek, který je ve vlastnictví Ústeckého kraje:

### **Hodnota a specifikace dlouhodobého majetku nemovitého – pozemky**

**Stav k 31.12. 2011**

#### **Pozemky**

v účetní hodnotě

0,00 Kč

#### **Trvalé porosty**

v účetní hodnotě

0,00 Kč

**Katastrální území: -**

**Parcela: -**

## ***Příloha č. 2***

***ke zřizovací listině  
příspěvkové organizace Galerie moderního umění v Roudnici nad Labem, Očkova 5,  
413 01 Roudnice nad Labem***

V souladu s ustanovením článku XI. zřizovací listiny se výše jmenované organizaci předává k hospodaření následující dlouhodobý majetek, který je ve vlastnictví Ústeckého kraje:

### **Hodnota a specifikace dlouhodobého majetku nemovitého – budovy a stavby**

**Stav k 31.12. 2011**

+ Poznámka: sídlo příspěvkové organizace je v pronajatém objektu zhodnoceném topením, EZS a EPS

#### **Budovy**

pořizovací hodnota	4 005 671,00 Kč
oprávky	632 523,00 Kč
zůstatková hodnota	3 373 148,00 Kč

#### **Katastrální území:**

<b>Část obce</b>	<b>č. budovy</b>	<b>způsob využití</b>	<b>na parcele</b>
-	-	-	-

Z toho

#### **Ostatní majetek nezapisovaný do katastru nemovitostí**

pořizovací hodnota	4 005 671,00 Kč
oprávky	632 523,00 Kč
zůstatková hodnota	3 373 148,00 Kč

<b>Katastrální území</b>	<b>název</b>	<b>na parcele</b>
Roudnice nad Labem	topení	16
	EZS	16
	EPS, EZS	16

## ***Příloha č. 3***

*ke zřizovací listině  
příspěvkové organizace Galerie moderního umění v Roudnici nad Labem, Očkova 5,  
413 01 Roudnice nad Labem*

V souladu s ustanovením článku XI. zřizovací listiny se výše jmenované organizaci předává k hospodaření následující dlouhodobý majetek, který je ve vlastnictví Ústeckého kraje:

### **Hodnota a specifikace dlouhodobého majetku movitého**

**Stav k 31.12. 2011**

#### **A) Drobný dlouhodobý hmotný majetek**

pořizovací hodnota	738 168,30 Kč
oprávky	738 168,30 Kč
zůstatková hodnota	0,00 Kč

#### **B) Dlouhodobý hmotný majetek – ostatní**

pořizovací hodnota	0,00 Kč
oprávky	0,00 Kč
zůstatková hodnota	0,00 Kč

#### **C) Samostatné movité věci a soubor movitých věcí**

pořizovací hodnota	4 361 657,30 Kč
oprávky	3 657 352,30 Kč
zůstatková hodnota	704 305,00 Kč

#### **D) Drobný dlouhodobý nehmotný majetek**

pořizovací hodnota	44 497,00 Kč
oprávky	44 497,00 Kč
zůstatková hodnota	0,00 Kč

#### **E) Dlouhodobý nehmotný majetek – software**

pořizovací hodnota	0,00 Kč
oprávky	0,00 Kč
zůstatková hodnota	0,00 Kč

#### **F) Dlouhodobý nehmotný majetek – ostatní**

pořizovací hodnota	0,00 Kč
oprávky	0,00 Kč
zůstatková hodnota	0,00 Kč

#### **G) Kulturní předměty**

pořizovací hodnota	1,00 Kč
oprávky	0,00 Kč

**Seznam věcí chráněných dle zvláštních právních předpisů, stav k 31. 12. 2011**

Podmínky pro další hospodaření a nakládání s majetkem, se kterým je příslušná Galerie moderního umění v Roudnici nad Labem oprávněna hospodařit ke dni bezúplatného přechodu majetku do vlastnictví Ústeckého kraje, jsou stanovené podle ustanovení § 19 odst. 1 zákona č. 129/2000 Sb., o krajském zřízení.

**Sbírky, knihovna, archiv**

**Sbírka moderního umění Galerie moderního umění v Roudnici nad Labem zapsaná v Centrální evidenci sbírek Ministerstva kultury pod evidenčním číslem GRL/001-06-29/013001.**

1. Rozhodne-li se kraj zrušit galerii, převede sbírky v jejich celistvosti, knihovnu a archiv tak, jak byly bezúplatně rozhodnutím převedeny do vlastnictví Ústeckého kraje, opět bezúplatně do vlastnictví státu. Sbírkové předměty, knihy a archiválie, které galerie získá z prostředků státního rozpočtu v době, kdy sbírky, knihovna a archiv byly ve vlastnictví kraje, a budou ke dni zrušení galerie zapsány v Centrální evidenci sbírek dle zákona č. 122/2000 Sb., převede Ústecký kraj státu bezúplatně. Sbírkové předměty, knihy a archiválie, které galerie získá z prostředků kraje v době, kdy sbírky, archiv a knihovna byly ve vlastnictví kraje, a byly ke dni zrušení galerie zapsány v Centrální evidenci sbírek dle zákona č. 122/2000 Sb., nabídne kraj státu k odkoupení za nabývací cenu.

2. Rozhodne-li se kraj, že úplatně či bezúplatně převede vlastnické právo k sbírkám v jejich celistvosti (uchovat sbírku v její celistvosti je povinností vlastníka sbírky podle ustanovení § 9 odst. 1 zákona č. 122/2000 Sb.) jiné právnické či fyzické osobě, může tak učinit jen s předchozím písemným souhlasem Ministerstva kultury ČR. Ministerstvo posoudí dopad tohoto kroku na ochranu sbírek, k tomu si vyžádá stanovisko Rady pro centrální evidenci sbírek. Souhlas nebo nesouhlas udělí Ministerstvo kultury ČR ve lhůtě 60 dnů ode dne doručení písemné žádosti Ústeckého kraje.

**Objekty a zařízení**

Zařízení (tj. vybavení pracovišť v objektech - sloužící k zajišťování péče o majetek spravovaný podle zvláštních předpisů, u nichž nabývací cena přesáhla 40 000 Kč), jež přešla společně se zřizovatelskou funkcí ke Galerii moderního umění v Roudnici nad Labem bezúplatně z majetku státu do vlastnictví Ústeckého kraje, lze převést do vlastnictví jiné právnické či fyzické osoby nebo rozhodnout o změně právnické osoby příslušné hospodařit s tímto majetkem, pouze po předchozím písemném souhlasu Ministerstva kultury, které posoudí důsledky tohoto kroku na ochranu a odbornou správu sbírek a na činnost muzea, případně posoudí vhodnost náhradního objektu vybraného pro galerii, jehož fyzické ohledání zaměstnancům Ministerstva kultury ČR či Galerie moderního umění v Roudnici nad Labem Ústecký kraj umožní. Ministerstvo kultury ČR si pro tyto účely vyžádá vyjádření Galerie moderního umění v Roudnici nad Labem i stanovisko Rady pro centrální evidenci sbírek. Souhlas nebo nesouhlas udělí Ministerstvo kultury ČR ve lhůtě 60 dnů od doručení písemné žádosti Ústeckého kraje. Nebude-li splněna podmínka umožnění fyzické prohlídky náhradního objektu, potom se lhůta k udělení souhlasu přerušuje.

**Sbírky muzejní povahy**

Sbírky muzejní povahy jsou vedeny ve sbírkové evidenci, to je v přírůstkových knihách a na katalogizačních kartách, či případně inventárních knihách. Jako sbírku, jež byla ke dni nabytí účinnosti zákona č.122/2000 Sb., o ochraně sbírek muzejní povahy a o změně některých dalších zákonů, majetkem České republiky, je organizace povinna ji na základě předávané sbírkové evidence zapsat do Centrální evidence sbírek vedené Ministerstvem kultury ČR, podle ust. § 17 odst. 3 citovaného zákona.

**a) Autentizované přírůstkové knihy:**

počet knih 1, počet záznamů: 1988-621

1999-65  
1990-40  
1991-80  
1992-30  
1993-13  
1994-26  
1995-13  
1996-7  
1997-20  
1998-49  
1999-5  
2000-34  
2001-39  
2002-17  
2003-8  
2004-21  
2005-23  
2006-23  
2007-41  
2008-26  
2009-7  
2010-28  
2011-106

**b) Autentizované inventární knihy:**

počet knih 6, počet záznamů: 1. O (malba) 1185

2. K (kresba) 1316

3. G (grafika) 750

4. U (užité umění) 32

5. D (deponáty) 9

4 deponáty vráceny Městskému úřadu V Roudnici nad  
Labem v roce 2008

8 deponátů převedeno do sbírky obrazů (O)

6. S (sochařství 165)

Celkem bez deponátů 3448.

**c) Movité kulturní památky:**

1. František Janoušek, „Obraz“, O 1041, olej, překližka, 88x115cm

2. Mikuláš Medek, „Pohyblivý hrob IV“, O 1042, olej, plátno, 120x80cm

3. Mikuláš Medek, „Anální motýl“, O 1043, olej, plátno, 46x35cm

4. Robert Piesen, „Magma“, O 1054, olej, překližka, 110x92cm



**d) Knihovní fondy:** V odborné knihovně je k 31. 12. 2011 evidováno 13 729 knih.

Ústecký kraj  
Rada kraje

---

**DODATEK Č. 14  
KE  
ZŘIZOVACÍ LISTINĚ  
Č.J. 202/2001  
příspěvkové organizace Ústeckého kraje**

**Regionální muzeum v Teplicích, příspěvková organizace**  
(dále jen organizace)

na základě svého usnesení č. 93/22/2001 ze dne 28.11. 2001, dle ustanovení § 35 odst. 2 písm. j) zákona č. 129/2000 Sb., o krajích (krajské zřízení), ve znění pozdějších předpisů a § 27 odst. 1 a 2 zákona č. 250/2000 Sb., o rozpočtových pravidlech územních rozpočtů, ve znění pozdějších předpisů

a usnesení Rady Ústeckého kraje č. 31/23/2001 ze dne 19.12. 2001  
ve znění usnesení Rady Ústeckého kraje č. 16/29/2002 ze dne 27. 3. 2002 (dodatek č. 1)  
ve znění usnesení Rady Ústeckého kraje č. 37/31/2002 ze dne 7. 5. 2002 (dodatek č. 2)  
ve znění usnesení Rady Ústeckého kraje č. 78/34/2002 ze dne 3.7. 2002 (dodatek č. 3)  
ve znění usnesení Rady Ústeckého kraje č. 161/49/2002 ze dne 4. 12. 2002 (dodatek č.4)  
ve znění usnesení Rady Ústeckého kraje č. 5/61/2003 ze dne 23.4. 2003  
(oprava tiskových chyb)  
ve znění usnesení Rady Ústeckého kraje č. 105/97/2004 ze dne 2.6. 2004 (dodatek č. 5)  
ve znění usnesení Rady Ústeckého kraje č. 142/105/2004 ze dne 13.10. 2004 (dodatek č. 6)  
ve znění usnesení Rady Ústeckého kraje č. 30/73R/2007 ze dne 31.1. 2007(dodatek č.7)  
ve znění usnesení Rady Ústeckého kraje č. 31/12 R/2009 ze dne 11. 3. 2009 (dodatek č. 8)  
usnesení Rady Ústeckého kraje č. 31/12 R/2009 ze dne 11. 3. 2009  
(úplné znění zřizovací listiny)  
ve znění usnesení Rady Ústeckého kraje č. 59/28R/2009 ze dne 7. 10. 2009 (dodatek č. 9)  
ve znění usnesení Rady Ústeckého kraje č. 14/35R/2009 ze dne 16. 12. 2009 (dodatek č.10)  
ve znění usnesení Rady Ústeckého kraje č. 32/44R/2010 ze dne 7. 4. 2010 (dodatek č. 11)  
ve znění usnesení Rady Ústeckého kraje č. 32/44R/2010 ze dne 7. 4. 2010 (úplné znění zřizovací listiny)  
ve znění usnesení Rady Ústeckého kraje č. 35/56R/2010 ze dne 15. 9. 2010 (dodatek č. 12)  
ve znění usnesení Rady Ústeckého kraje č. 37/74R/2012 ze dne 30. 3. 2011(dodatek č. 13 )

---

Na základě usnesení Rady Ústeckého kraje č. .../...R/2012 ze dne .....2012 se výše uvedená zřizovací listina ve znění pozdějších změn a dodatků mění takto:

1. Čl. XVI, Závěrečná ustanovení, bod 3, po změně zní:  
„Tato zřizovací listina je vyhotovena ve 4 exemplářích, které mají stejnou platnost originálu“.
2. „Stávající přílohy č. 1, č. 2 a č. 3 ke této zřizovací listině se ruší a nahrazují se novými přílohami č. 1, č. 2 a č. 3 uvedenými v tomto dodatku“.

Tento dodatek nabývá účinnosti dne 2012

V Ústí nad Labem dne ..... 2012

.....  
Jana Vaňhová

## ***Příloha č. 1***

***ke zřizovací listině příspěvkové organizace Regionální muzeum v Teplicích,  
Zámecké náměstí 14, 415 01 Teplice:***

V souladu s ustanovením článku XI. zřizovací listiny se výše jmenované organizaci předává k hospodaření následující dlouhodobý majetek, který je ve vlastnictví Ústeckého kraje:

### **Hodnota a specifikace dlouhodobého majetku nemovitého – pozemky**

**Stav k 31.12. 2011**

#### **Pozemky**

v účetní hodnotě

11 812 474,00 Kč

#### **Trvalé porosty**

v účetní hodnotě

0,00 Kč

#### **Katastrální území: Teplice**

**Parcela:** 2359/1, 2360, 2361,2362

#### **Katastrální území: Sobědruhy**

**Parcela:** 1028/8, 1028/12,1028/16

#### **Katastrální území: Krupka**

**Parcela:** St. 76/1, st. 76/2, 241/1, 241/2

#### **Katastrální území: Fojtovice u Krupky**

**Parcela:** St. 89/1

## ***Příloha č. 2***

***ke zřizovací listině příspěvkové organizace Regionální muzeum v Teplicích,  
Zámecké náměstí 14, 415 01 Teplice:***

V souladu s ustanovením článku XI. zřizovací listiny se výše jmenované organizaci předává k hospodaření následující dlouhodobý majetek, který je ve vlastnictví Ústeckého kraje:

### **Hodnota a specifikace dlouhodobého majetku nemovitého – budovy a stavby**

**Stav k 31.12. 2011**

#### **Budovy**

pořizovací hodnota	176 764 654,27 Kč
oprávky	13 724 704,26 Kč
zůstatková hodnota	163 039 950,01 Kč

#### **Katastrální území: Teplice**

<b>Část obce</b>	<b>č. budovy</b>	<b>způsob využití</b>	<b>na parcele</b>
Teplice	č. p. 517	jiná st.	2362
Teplice	č. p. 518	jiná st.	2360
Teplice	č. p. 520	jiná st.	2359/1

#### **Katastrální území: Sobědruhy**

<b>Část obce</b>	<b>č. budovy</b>	<b>způsob využití</b>	<b>na parcele</b>
Sobědruhy	č. p. 479	obč. vybavenost	1028/12

#### **Katastrální území: Krupka**

<b>Část obce</b>	<b>č. budovy</b>	<b>způsob využití</b>	<b>na parcele</b>
Krupka	č.p. 21	obč. vybavenost	St. 76/1

#### **Katastrální území: Fojtovice u Krupky**

<b>Část obce</b>	<b>č. budovy</b>	<b>způsob využití</b>	<b>na parcele</b>
Fojtovice	č. p. 115	obč. vybavenost	St. 89/1

### **Ostatní majetek nezapisovaný do katastru nemovitostí**

pořizovací hodnota	90 000,00 Kč
oprávky	12 375,00 Kč
zůstatková hodnota	77 625,00 Kč

<b>Katastrální území</b>	<b>název</b>	<b>na parcele</b>
Teplice	kovový plot	2361

## ***Příloha č. 3***

***ke zřizovací listině příspěvkové organizace Regionální muzeum v Teplicích,  
Zámecké náměstí 14, 415 01 Teplice:***

V souladu s ustanovením článku XI. zřizovací listiny se výše jmenované organizaci předává k hospodaření následující dlouhodobý majetek, který je ve vlastnictví Ústeckého kraje:

### **Hodnota a specifikace dlouhodobého majetku movitého**

**Stav k 31.12. 2011**

#### **A) Drobný dlouhodobý hmotný majetek**

pořizovací hodnota	11 923 919,89 Kč
oprávky	11 923 919,89 Kč
zůstatková hodnota	0,00 Kč

#### **B) Dlouhodobý hmotný majetek – ostatní**

pořizovací hodnota	0,00 Kč
oprávky	0,00 Kč
zůstatková hodnota	0,00 Kč

#### **C) Samostatné movité věci a soubor movitých věcí**

pořizovací hodnota	8 547 615,47 Kč
oprávky	5 213 773,42 Kč
zůstatková hodnota	3 333 842,05 Kč

#### **D) Drobný dlouhodobý nehmotný majetek**

pořizovací hodnota	232 426,10 Kč
oprávky	232 426,10 Kč
zůstatková hodnota	0,00 Kč

#### **E) Dlouhodobý nehmotný majetek – software**

pořizovací hodnota	0,00 Kč
oprávky	0,00 Kč
zůstatková hodnota	0,00 Kč

#### **F) Dlouhodobý nehmotný majetek – ostatní**

pořizovací hodnota	0,00 Kč
oprávky	0,00 Kč
zůstatková hodnota	0,00 Kč

#### **G) Kulturní předměty**

pořizovací hodnota	1,00 Kč
oprávky	0,00 Kč
zůstatková hodnota	1,00 Kč

## Seznam věcí chráněných podle zvláštních právních předpisů, stav k 31. 12. 2011

### Sbírky muzejní povahy

Sbírky muzejní povahy jsou vedeny ve sbírkové evidenci, tj. v přírůstkových knihách a na katalogizačních kartách, případně inventárních kartách. Jsou oceňovány, a vedeny v účetní evidenci dle vyhlášky č. 410/2009 Sb., kterou se provádějí některá ustanovení zákona č. 563/1991 Sb., o účetnictví, ve znění pozdějších předpisů, pro některé vybrané účetní jednotky.

Sbírku, která byla ke dni nabytí účinnosti zákona č. 122/2000 Sb., o ochraně sbírek muzejní povahy a o změně některých dalších zákonů, majetkem České republiky, byla organizace povinna na základě předávané sbírkové evidence zapsat do centrální evidence sbírek vedené Ministerstvem kultury ČR, podle ustanovení § 17 odst. 3 citovaného zákona.

**Sbírka Regionálního muzea v Teplicích je zapsána do Centrální evidence sbírek pod evidenčním číslem RMT/001 - 09 - 27/030001.**

### b) kulturní památky

#### NEMOVITÉ KULTURNÍ PAMÁTKY

Areál zámku Teplice čp. 517/14	Rejstříkové číslo	2482
- zámek čp. 517/14		2482/1
- krypta se základy baziliky		2482/2
- pavilon zv Kolostujovy věžičky čp. 520		2482/4
- schody zv. Ptačí		2482/5
- mřížový plot s brankou		2482/6
- opěrná zeď s balustrádou a mříží		2482/7
- klášterní studna		2482/9
- úřední budova zv. Šárka		2482/10
- voliéra u čp. 518		2482/11
Muzeum Krupka – dům č. 21		2654

#### MOVITÉ KULTURNÍ PAMÁTKY

- knihovní fond Teplice	registrační číslo 35 - 3302
- knihovní fond kláštera v Oseku	registrační číslo 35 - 432

### c) Knihovní fondy : přehled stavu knihovních fondů k 31. 12. 2011

Celkem evidováno v přírůstkových seznamech knihovny: 84 066 svazků.

**d) Přehled o předání dokladů do archivů:** Regionální muzeum v Teplicích vede vlastní archiv.

Ústecký kraj  
Rada kraje

---

**DODATEK Č. 13  
KE  
ZŘIZOVACÍ LISTINĚ  
Č.J. 203/2001  
příspěvkové organizace Ústeckého kraje**

**Galerie Benedikta Rejta v Lounech, příspěvková organizace  
( dále jen organizace)**

na základě svého usnesení č. 93/22/2001 ze dne 28. 11. 2001, dle ustanovení § 35 odst. 2 písm. j) zákona č. 129/2000 Sb., o krajích (krajské zřízení), ve znění pozdějších předpisů a § 27 odst. 1 a 2 zákona č. 250/2000 Sb., o rozpočtových pravidlech územních rozpočtů, ve znění pozdějších předpisů

a usnesení Rady Ústeckého kraje č. 31/23/2001 ze dne 19. 12. 2001  
ve znění usnesení Rady Ústeckého kraje č. 16/29/2002 ze dne 27. 3. 2002 (dodatek č. 1)  
ve znění usnesení Rady Ústeckého kraje č. 37/31/2002 ze dne 7. 5. 2002 (dodatek č. 2)  
ve znění usnesení rady Ústeckého kraje č. 78/34/2002 ze dne 3. 7. 2002 (dodatek č. 3)  
ve znění usnesení Rady Ústeckého kraje č. 161/49/2002 ze dne 4. 12. 2002 (dodatek č. 4)  
ve znění usnesení Rady Ústeckého kraje č. 5/61/2003 ze dne 23. 4. 2003  
(oprava tiskových chyb )  
ve znění usnesení Rady Ústeckého kraje č. 105/97/2004 ze dne 2. 6. 2004 (dodatek č. 5)  
ve znění usnesení Rady Ústeckého kraje č. 142/105/2004 ze dne 13. 10. 2004 (dodatek č. 6)  
ve znění usnesení rady Ústeckého kraje č. 30/73R/2007e dne 31. 1. 2007 (dodatek č. 7)  
ve znění usnesení Rady Ústeckého kraje č. 31/12R/2009 ze dne 11. 3. 2009 (dodatek č. 8)  
usnesení Rady Ústeckého kraje č. 31/12R/2009 ze dne 11. 3. 2009  
(úplné znění zřizovací listiny)  
ve znění usnesení Rady Ústeckého kraje č. 59/28R/2009 ze dne 7. 10. 2009 (dodatek č. 9)  
ve znění usnesení Rady Ústeckého kraje č. 14/35R/2009 ze dne 16. 12. 2009 (dodatek č. 10)  
ve znění usnesení Rady Ústeckého kraje č. 32/44R/2010 ze dne 7. 4. 2010 (dodatek č. 11)  
ve znění usnesení Rady Ústeckého kraje č. 32/44R/2010 ze dne 7. 4. 2010 (úplné znění zřizovací listiny)  
ve znění usnesení Rady Ústeckého kraje č. 37/74R/2011 ze dne 30. 3. 2011 (dodatek č. 12)

---

Na základě usnesení Rady Ústeckého kraje č. /..R/2012 ze dne . . 2012 se výše uvedená zřizovací listina ve znění pozdějších změn a dodatků mění takto:

1. Čl. XVI, Závěrečná ustanovení, bod 3, po změně zní:  
„Tato zřizovací listina je vyhotovena ve 4 exemplářích, které mají stejnou platnost originálu“.
2. „Stávající přílohy č. 1, č. 2 a č. 3 ke této zřizovací listině se ruší a nahrazují se novými přílohami č. 1, č. 2 a č. 3 uvedenými v tomto dodatku“:

Tento dodatek nabývá účinnosti dne ..... 2012

V Ústí nad Labem dne ..... 2012

.....  
Jana Vaňhová

## ***Příloha č. 1***

***ke zřizovací listině příspěvkové organizace Galerie Benedikta Rejta v Lounech,  
Pivovarská 29-34, 440 01 Louny:***

V souladu s ustanovením článku XI. zřizovací listiny se výše jmenované organizaci předává k hospodaření následující dlouhodobý majetek, který je ve vlastnictví Ústeckého kraje:

### **Hodnota a specifikace dlouhodobého majetku nemovitého – pozemky**

**Stav k 31.12. 2011**

#### **Pozemky**

v účetní hodnotě

851 592,99 Kč

#### **Trvalé porosty**

v účetní hodnotě

0,00 Kč

**Katastrální území: Louny**

**Parcela: 152, 153, 158, 162**



## ***Příloha č. 2***

***ke zřizovací listině příspěvkové organizace Galerie Benedikta Rejta v Lounech,  
Pivovarská 29-34, 440 01 Louny:***

V souladu s ustanovením článku XI. zřizovací listiny se výše jmenované organizaci předává k hospodaření následující dlouhodobý majetek, který je ve vlastnictví Ústeckého kraje:

### **Hodnota a specifikace dlouhodobého majetku nemovitého – budovy a stavby**

**Stav k 31.12. 2011**

#### **Budovy**

pořizovací hodnota	493 215,96 Kč
oprávky	103 586,72 Kč
zůstatková hodnota	389 629,24 Kč

#### **Katastrální území:**

<b>Část obce</b>	<b>č. budovy</b>	<b>způsob využití</b>	<b>na parcele</b>
Louny	č. p. 29	obč. vybavenost	152
Louny	č. p. 30	obč. vybavenost	153
Louny	č. p. 34	obč. vybavenost	158
Louny	bez čp/če	obč. vybavenost	162

#### **Věcné břemeno**

Smlouva o zřízení věcného břemene (LV 10007, čp. 1 Peruc) spočívající v bezplatném užívání jižní části křídla I. patra a podkroví s právem odebírat elektrický proud a vodu na svůj náklad, pro účely provozování galerie E. Filly, ze dne 23.4.1997, právní účinky vkladu ke dni 8.8.1997.

Z toho

#### **Ostatní majetek nezapisovaný do katastru nemovitostí**

pořizovací hodnota	0,00 Kč
oprávky	0,00 Kč
zůstatková hodnota	0,00 Kč

<b>Katastrální území</b>	<b>název</b>	<b>na parcele</b>
-	-	-

## ***Příloha č. 3***

***ke zřizovací listině příspěvkové organizace Galerie Benedikta Rejta v Lounech,  
Pivovarská 29-34, 440 01 Louny:***

V souladu s ustanovením článku XI. zřizovací listiny se výše jmenované organizaci předává k hospodaření následující dlouhodobý majetek, který je ve vlastnictví Ústeckého kraje:

### **Hodnota a specifikace dlouhodobého majetku movitého**

**Stav k 31.12. 2011**

#### **A) Drobný dlouhodobý hmotný majetek**

pořizovací hodnota	2 710 444,61 Kč
oprávky	2 710 444,61 Kč
zůstatková hodnota	0,00 Kč

#### **B) Dlouhodobý hmotný majetek – ostatní**

pořizovací hodnota	0,00 Kč
oprávky	0,00 Kč
zůstatková hodnota	0,00 Kč

#### **C) Samostatné movité věci a soubor movitých věcí**

pořizovací hodnota	6 633 214,00 Kč
oprávky	5 483 688,00 Kč
zůstatková hodnota	1 149 526,00 Kč

#### **D) Drobný dlouhodobý nehmotný majetek**

pořizovací hodnota	106 790,50 Kč
oprávky	106 790,50 Kč
zůstatková hodnota	0,00 Kč

#### **E) Dlouhodobý nehmotný majetek – software**

pořizovací hodnota	84 315,00 Kč
oprávky	84 315,00 Kč
zůstatková hodnota	0,00 Kč

#### **F) Dlouhodobý nehmotný majetek – ostatní**

pořizovací hodnota	0,00 Kč
oprávky	0,00 Kč
zůstatková hodnota	0,00 Kč

#### **G) Kulturní předměty**

pořizovací hodnota	1,00 Kč
oprávky	0,00 Kč
zůstatková hodnota	1,00 Kč

## **Seznam věcí chráněných podle zvláštních právních předpisů, stav k 31. 12. 2011**

### **a) Sbírky muzejní povahy**

Sbírky muzejní povahy jsou vedeny ve sbírkové evidenci, tj. v přírůstkových knihách a na katalogizačních kartách, případně inventárních knihách. Jako sbírku, která byla ke dni nabytí účinnosti zákona č. 122/2000 Sb., o ochraně sbírek muzejní povahy a o změně některých dalších zákonů, majetkem České republiky, je organizace povinna ji na základě předávané sbírkové evidence zapsat do centrální evidence sbírek vedené Ministerstvem kultury, podle ustanovení § 17 odst. 3 citovaného zákona.

**Sbírka Galerie Benedikta Rejta v Lounech byla zapsána do Centrální evidence sbírek pod evidenčním číslem 0020/2001.**

### **b) Kulturní památky**

Nemovité KP - budova Pivovarská čp. 34 - číslo parcelní 158 - (pivovarská věž):  
rejstříkové číslo: 1005/05, číslo parcelní 162 - (dům): rejstříkový číslo:  
5361/2000

### **c) Knihovní fondy**

Počet svazků: 13 767 ks k 31. 12. 2011

Ústecký kraj  
Rada kraje

---

**DODATEK Č. 11  
KE  
ZŘIZOVACÍ LISTINĚ  
Č.J. 240/2002  
příspěvkové organizace Ústeckého kraje**

**Oblastní muzeum v Lounech, příspěvková organizace  
(dále jen organizace)**

na základě svého usnesení č. 181/49/2002 ze dne 4. 12. 2002, dle ustanovení § 35 odst. 2 písm. j) zákona č. 129/2000 Sb., o krajích (krajské zřízení), ve znění pozdějších předpisů a § 27 odst. 1 a 2 zákona č. 250/2000 Sb., o rozpočtových pravidlech územních rozpočtů, ve znění pozdějších předpisů  
ve znění usnesení Rady Ústeckého kraje č. 181/49/2002 ze dne 4. 12. 2002 (dodatek č. 1)  
ve znění usnesení Rady Ústeckého kraje č. 105/97/2004 ze dne 2. 6. 2004 (dodatek č. 2)  
ve znění usnesení Rady Ústeckého kraje č. 142/105/2004 ze dne 13. 10. 2004 (dodatek č. 3)  
usnesení Rady Ústeckého kraje č. 53/16R/2005 ze dne 24. 8. 2005  
(úplné znění zřizovací listiny)  
ve znění usnesení Rady Ústeckého kraje č. 30/73R/2007 ze dne 31. 1. 2007 (dodatek č. 4)  
usnesení Rady Ústeckého kraje č. 31/12R/2009 ze dne 11. 3. 2009  
(úplné znění zřizovací listiny)  
ve znění usnesení Rady Ústeckého kraje č. 59/28R/2009 ze dne 7. 10. 2009 (dodatek č. 5)  
ve znění usnesení Rady Ústeckého kraje č. 14/35R/2009 ze dne 16. 12. 2009 (dodatek č. 6)  
ve znění usnesení Rady Ústeckého kraje č. 32/44R/2010 ze dne 7. 4. 2010 (dodatek č. 7)  
usnesení Rady Ústeckého kraje č. 32/44R/2010 ze dne 7. 4. 2010  
(úplné znění zřizovací listiny)  
37/74R/2011 ze dne 30. 3. 2011 (dodatek č. 8)  
ve znění usnesení Zastupitelstva Ústeckého kraje č. 37/27Z/2011 ze dne 21. 12. 2011  
(dodatek č. 9)  
ve znění usnesení Rady Ústeckého kraje č. 32/98R/2012 ze dne 29. 2. 2012 (dodatek č. 10)

---

Na základě usnesení Rady Ústeckého kraje č. .... / ..... / 2012 ze dne ..... 2012 se výše uvedená zřizovací listina ve znění pozdějších změn a dodatků mění takto:

1. Čl. XVI, Závěrečná ustanovení, bod 3, po změně zní:  
„Tato zřizovací listina je vyhotovena v 5 exemplářích, které mají stejnou platnost originálu“.
2. “Stávající příloha č. 1 k této zřizovací listině se ruší a nahrazuje se novou přílohou č. 1 uvedenou v tomto dodatku“.

Tento dodatek nabývá účinnosti dne .. 2012

V Ústí nad Labem dne .. 2012

.....  
Jana Vaňhová  
hejtmanka Ústeckého kraje

## ***Příloha č. 1***

***ke zřizovací listině Oblastní muzeum v Lounech, příspěvkové organizace,  
se sídlem v Lounech, Pivovarská č. p. 28***

V souladu s ustanovením článku XI. zřizovací listiny se výše jmenované organizaci předává k hospodaření následující dlouhodobý majetek, který je ve vlastnictví Ústeckého kraje:

### **Hodnota a specifikace dlouhodobého majetku nemovitého – pozemky**

**Stav k 31. 12.2011**

#### **Pozemky**

v účetní hodnotě

221 090,00 Kč

#### **Trvalé porosty**

v účetní hodnotě

0,00 Kč

**Katastrální území: Louny**

**Parcela: 12, 89, 90, 151, 616/74**

**Katastrální území: Obora u Loun**

**Parcela: St. 1/2**

Ústecký kraj  
Rada kraje

---

**DODATEK Č. 9  
KE  
ZŘIZOVACÍ LISTINĚ  
Č.J. 241/2002  
příspěvkové organizace Ústeckého kraje**

**Severočeská hvězdárna a planetárium v Teplicích, příspěvková organizace  
( dále jen organizace)**

na základě svého usnesení č. 181/49/2002 ze dne 4. 12. 2002, dle ustanovení § 35 odst. 2 písm. j) zákona č. 129/2000 Sb., o krajích (krajské zřízení), ve znění pozdějších předpisů a § 27 odst. 1 a 2 zákona č. 250/2000 Sb., o rozpočtových pravidlech územních rozpočtů, ve znění pozdějších předpisů  
ve znění usnesení Rady Ústeckého kraje č. 181/49/2002 ze dne 4.12.2002 (dodatek č.2)  
ve znění usnesení Rady Ústeckého kraje č. 142/105/2004 ze dne 13.10.2004 (dodatek č.3)  
usnesení Rady Ústeckého kraje č. 53/16R/2005 ze dne 24. 8. 2005  
(úplné znění zřizovací listiny)  
ve znění usnesení Rady Ústeckého kraje č. 30/73R/2007 ze dne 31.1.2007(dodatek č. 4)  
usnesení Rady Ústeckého kraje č. 31/12R/2009 ze dne 11. 3. 2009  
(úplné znění zřizovací listiny)  
ve znění usnesení Rady Ústeckého kraje č. 59/28R/2009 ze dne 7. 10. 2009 (dodatek č. 5)  
ve znění usnesení Rady Ústeckého kraje č. 14/35R/2009 ze dne 16. 12. 2009 (dodatek č. 6)  
ve znění usnesení Rady Ústeckého kraje č. 32/44R/2010 ze dne 7. 4. 2010 (dodatek č.7)  
usnesení Rady Ústeckého kraje č. 32/44R/2010 ze dne 7. 4. 2010  
(úplné znění zřizovací listiny)  
ve znění usnesení Rady Ústeckého kraje č. 37/74R/2011 ze dne 30. 3. 2011 (dodatek č. 8)

---

Na základě usnesení Rady Ústeckého kraje č. .../..R/2012 ze dne ..... 2012 se výše uvedená zřizovací listina ve znění pozdějších změn a dodatků mění takto:

1. Čl. XVI, Závěrečná ustanovení, bod 3, po změně zní:  
„Tato zřizovací listina je vyhotovena v 5 exemplářích, které mají stejnou platnost originálu“.
2. „Stávající přílohy č.1, č. 2 a č. 3 k této zřizovací listině se ruší a nahrazují se novými přílohami č. 1, č. 2 a č. 3 uvedenými v tomto dodatku“.

Tento dodatek nabývá účinnosti dne ..... 2012

V Ústí nad Labem dne ..... 2012

.....  
Jana Vaňhová

## ***Příloha č. 1***

***ke zřizovací listině Severočeská hvězdárna a planetárium v Teplicích, příspěvkové organizace, se sídlem v Teplicích, Koperníkova 3062***

V souladu s ustanovením článku XI. zřizovací listiny se výše jmenované organizaci předává k hospodaření následující dlouhodobý majetek, který je ve vlastnictví Ústeckého kraje:

### **Hodnota a specifikace dlouhodobého majetku nemovitého – pozemky**

**Stav k 31. 12. 2011**

#### **Pozemky**

v účetní hodnotě

183 927,00 Kč

#### **Trvalé porosty**

v účetní hodnotě

0,00 Kč

**Katastrální území: Teplice**

**Parcela: 1727/21,1976/2, 1976/3**

## ***Příloha č. 2***

***ke zřizovací listině Severočeská hvězdárna a planetárium v Teplicích, příspěvkové organizace, se sídlem v Teplicích, Koperníkova 3062***

V souladu s ustanovením článku XI. zřizovací listiny se výše jmenované organizaci předává k hospodaření následující dlouhodobý majetek, který je ve vlastnictví Ústeckého kraje:

### **Hodnota a specifikace dlouhodobého majetku nemovitého – budovy a stavby**

**Stav k 31. 12. 2011**

#### **Budovy**

pořizovací hodnota	7 951 704,00 Kč
oprávky	715 690,00 Kč
zůstatková hodnota	7 236 014,00 Kč

#### **Katastrální území:**

<b>Část obce</b>	<b>č. budovy</b>	<b>způsob využití</b>	<b>na parcele</b>
Teplice	č.p. 2517	občanská vybavenost	1976/2
Teplice	č.p. 3062	občanská vybavenost	1727/21

#### **Ostatní majetek nezapisovaný do katastru nemovitostí**

pořizovací hodnota	0,00 Kč
oprávky	0,00 Kč
zůstatková hodnota	0,00 Kč

<b>Katastrální území</b>	<b>název</b>	<b>na parcele</b>
-	-	-



## ***Příloha č. 3***

***ke zřizovací listině Severočeská hvězdárna a planetárium v Teplicích, příspěvkové organizace, se sídlem v Teplicích, Koperníkova 3062***

V souladu s ustanovením článku XI. zřizovací listiny se výše jmenované organizaci předává k hospodaření následující dlouhodobý majetek, který je ve vlastnictví Ústeckého kraje:

### **Hodnota a specifikace dlouhodobého majetku movitého**

**Stav k 31. 12. 2011**

#### **A) Drobný dlouhodobý hmotný majetek**

pořizovací hodnota	1 061 123,00 Kč
oprávky	1 061 123,00 Kč
zůstatková hodnota	0,00 Kč

#### **B) Dlouhodobý hmotný majetek – ostatní**

pořizovací hodnota	0,00 Kč
oprávky	0,00 Kč
zůstatková hodnota	0,00 Kč

#### **C) Samostatné movité věci a soubor movitých věcí**

pořizovací hodnota	3 879 312,00 Kč
oprávky	3 405 365,00 Kč
zůstatková hodnota	473 947,00 Kč

#### **D) Drobný dlouhodobý nehmotný majetek**

pořizovací hodnota	53 256,50 Kč
oprávky	53 256,50 Kč
zůstatková hodnota	0,00 Kč

#### **E) Dlouhodobý nehmotný majetek – software**

pořizovací hodnota	0,00 Kč
oprávky	0,00 Kč
zůstatková hodnota	0,00 Kč

#### **F) Dlouhodobý nehmotný majetek – ostatní**

pořizovací hodnota	0,00 Kč
oprávky	0,00 Kč
zůstatková hodnota	0,00 Kč

Ústecký kraj  
Rada kraje

---

**DODATEK Č. 9  
KE  
ZŘIZOVACÍ LISTINĚ  
Č.J. 242/2002  
příspěvkové organizace Ústeckého kraje**

**Oblastní muzeum v Litoměřicích, příspěvková organizace**  
( dále jen organizace)

na základě svého usnesení č. 181/49/2002 ze dne 4. 12. 2002, dle ustanovení § 35 odst. 2 písm. j) zákona č. 129/2000 Sb., o krajích (krajské zřízení), ve znění pozdějších předpisů a § 27 odst. 1 a 2 zákona č. 250/2000 Sb., o rozpočtových pravidlech územních rozpočtů, ve znění pozdějších předpisů

ve znění usnesení Rady Ústeckého kraje č. 181/49/2002 ze dne 4. 12. 2002 (dodatek č. 1)  
ve znění usnesení Rady Ústeckého kraje č. 105/97/2004 ze dne 2.6.2004 (dodatek č. 2)  
ve znění usnesení Rady Ústeckého kraje č. 142/105/2004 ze dne 13. 19. 2004 (dodatek č. 3)  
usnesení Rady Ústeckého kraje č. 53/16R/2005 ze dne 24. 8. 2005  
(úplné znění zřizovací listiny)

ve znění usnesení Rady Ústeckého kraje č. 30/73R/2007 ze dne 31. 1. 2007 (dodatek č. 4)  
usnesení Rady Ústeckého kraje č. 31/12R/2009 ze dne 11. 3. 2009  
(úplné znění zřizovací listiny)

ve znění usnesení Rady Ústeckého kraje č. 59/28R/2009 ze dne 7. 10. 2009 (dodatek č. 5)  
ve znění usnesení Rady Ústeckého kraje č. 14/35R/2009 ze dne 16. 12. 2009 (dodatek č. 6)  
ve znění usnesení Rady Ústeckého kraje č. 32/44R/2010 ze dne 7. 4. 2010 (dodatek č. 7) ve znění usnesení Rady Ústeckého kraje č. 32/44R/2010 ze dne 7. 4. 2010  
(úplné znění zřizovací listiny)

znění usnesení Rady Ústeckého kraje č. 37/74R/2011 ze dne 30. 3. 2011 (dodatek č. 8)

---

Na základě usnesení Rady Ústeckého kraje č. .../..R/2012 ze dne .. ... 2012 se výše uvedená zřizovací listina ve znění pozdějších změn a dodatků mění takto:

1. „Článek XVI, Závěrečná ustanovení, bod 3, po změně zní:  
Tato zřizovací listina je vyhotovena v 5 exemplářích, které mají stejnou platnost originálu“.
2. „Stávající přílohy č. 1, č. 2 a č. 3 k této zřizovací listině se ruší a nahrazují se novými přílohami č. 1, č. 2 a č. 3, uvedenými v tomto dodatku“.

Tento dodatek nabývá účinnosti dne ..... 2012

V Ústí nad Labem dne ..... 2012

.....  
Jana Vaňhová  
hejtmanka Ústeckého kraje

## ***Příloha č. 1***

***ke zřizovací listině Oblastní muzeum v Litoměřicích, příspěvkové organizace,  
se sídlem v Litoměřicích, Dlouhá 173***

V souladu s ustanovením článku XI. zřizovací listiny se výše jmenované organizaci předává k hospodaření následující dlouhodobý majetek, který je ve vlastnictví Ústeckého kraje:

### **Hodnota a specifikace dlouhodobého majetku nemovitého – pozemky**

**Stav k 31.12. 2011**

#### **Pozemky**

v účetní hodnotě

1 219 668,66 Kč

#### **Trvalé porosty**

v účetní hodnotě

0,00 Kč

**Katastrální území: Litoměřice**

**Parcela: 236, 278/2, 278/14**

## ***Příloha č. 2***

***ke zřizovací listině Oblastní muzeum v Litoměřicích, příspěvkové organizace,  
se sídlem v Litoměřicích, Dlouhá 173***

V souladu s ustanovením článku XI. zřizovací listiny se výše jmenované organizaci předává k hospodaření následující dlouhodobý majetek, který je ve vlastnictví Ústeckého kraje:

**Hodnota a specifikace dlouhodobého majetku nemovitého – budovy a stavby**

**Stav k 31. 12. 2011**

**Budovy**

pořizovací hodnota	29 672 925,57 Kč
oprávky	1 807 595,78 Kč
zůstatková hodnota	27 865 329,79 Kč

**Katastrální území:**

<b>Část obce</b>	<b>č. budovy</b>	<b>způsob využití</b>	<b>na parcele</b>
Litoměřice-Město	č.p. 173	bydlení	236
Litoměřice-Město	č.p. 253	bydlení	278/2

**Z toho**

**Ostatní majetek nezapisovaný do katastru nemovitostí**

pořizovací hodnota	79 988,00 Kč
oprávky	4 008,00 Kč
zůstatková hodnota	75 980,00 Kč

<b>Katastrální území</b>	<b>název</b>	<b>na parcele</b>
Litoměřice	elektrozvody	234

***Příloha č. 3***

*ke zřizovací listině Oblastní muzeum v Litoměřicích, příspěvkové organizace,  
se sídlem v Litoměřicích, Dlouhá 173*

V souladu s ustanovením článku XI. zřizovací listiny se výše jmenované organizaci předává k hospodaření následující dlouhodobý majetek, který je ve vlastnictví Ústeckého kraje:

**Hodnota a specifikace dlouhodobého majetku movitého**

**Stav k 31. 12. 2011**

**A) Drobný dlouhodobý hmotný majetek**

pořizovací hodnota	3 248 044,56 Kč
oprávky	3 248 044,56 Kč
zůstatková hodnota	0,00 Kč

**B) Dlouhodobý hmotný majetek – ostatní**

pořizovací hodnota	0,00 Kč
oprávky	0,00 Kč
zůstatková hodnota	0,00 Kč

**C) Samostatné movité věci a soubor movitých věcí**

pořizovací hodnota	1 671 106,39 Kč
oprávky	1 256 847,70 Kč
zůstatková hodnota	414 258,69 Kč

**D) Drobný dlouhodobý nehmotný majetek**

pořizovací hodnota	234 477,80 Kč
oprávky	234 477,80 Kč
zůstatková hodnota	0,00 Kč

**E) Dlouhodobý nehmotný majetek – software**

pořizovací hodnota	0,00 Kč
oprávky	0,00 Kč
zůstatková hodnota	0,00 Kč

**F) Dlouhodobý nehmotný majetek – ostatní**

pořizovací hodnota	0,00 Kč
oprávky	0,00 Kč
zůstatková hodnota	0,00 Kč

**G) Kulturní předměty**

pořizovací hodnota	1,00 Kč
oprávky	0,00 Kč
zůstatková hodnota	1,00 Kč

Ústecký kraj  
Rada kraje

---

**DODATEK Č. 11  
KE  
ZŘIZOVACÍ LISTINĚ  
Č.J. 243/2002  
příspěvkové organizace Ústeckého kraje**

**Oblastní muzeum v Děčíně, příspěvková organizace**  
(dále jen organizace)

na základě svého usnesení č. 181/49/2002 ze dne 4. 12. 2002, dle ustanovení § 35 odst. 2 písm. j) zákona č. 129/2000 Sb., o krajích (krajské zřízení), ve znění pozdějších předpisů a § 27 odst. 1 a 2 zákona č. 250/2000 Sb., o rozpočtových pravidlech územních rozpočtů, ve znění pozdějších předpisů  
ve znění usnesení Rady Ústeckého kraje č. 181/49/2002 ze dne 4. 12. 2002 (dodatek č. 2)  
ve znění usnesení Rady Ústeckého kraje č. 105/97/2004 ze dne 2.6.2004 (dodatek č. 3)  
ve znění usnesení Rady Ústeckého kraje č. 142/105/2004 ze dne 13.10.2004 (dodatek č. 4)  
usnesení Rady Ústeckého kraje č. 53/16R/2005 ze dne 24. 8. 2005  
(úplné znění zřizovací listiny)  
ve znění usnesení Rady Ústeckého kraje č. 30/73R/2007 ze dne 31.1.2007 (dodatek č. 5)  
usnesení Rady Ústeckého kraje č. 31/12R/2009 ze dne 11. 3. 2009  
(úplné znění zřizovací listiny)  
ve znění usnesení Rady Ústeckého kraje č. 59/28R/2009 ze dne 7. 10. 2009 (dodatek č. 6)  
ve znění usnesení Rady Ústeckého kraje č. 14/35R/2009 ze dne 16. 12. 2009 (dodatek č. 7)  
ve znění usnesení Rady Ústeckého kraje č. 32/44R/2010 ze dne 7.4.2010 (dodatek č. 8)  
ve znění usnesení Rady Ústeckého kraje č. 32/44R/2010 ze dne 7. 4. 2010 (úplné znění zřizovací listiny)  
ve znění usnesení Rady Ústeckého kraje č. 35/56R/2010 ze dne 15. 9. 2010 (dodatek č. 9)  
ve znění usnesení Rady Ústeckého kraje č. 37/74R/2011 ze dne 30. 3. 2011 (dodatek č. 10)

---

Na základě usnesení Rady Ústeckého kraje č. .../.../2012 ze dne ..... 2012 se výše uvedená zřizovací listina ve znění pozdějších změn a dodatků mění takto:

1. „Čl. XVI, Závěrečná ustanovení, bod 3, po změně zní:  
Tato zřizovací listina je vyhotovena v 5 exemplářích, které mají stejnou platnost originálu.“
2. „Stávající přílohy č. 1, č. 2 a č. 3 k této zřizovací listině se ruší a nahrazují se novými přílohami č. 1, č. 2 a č. 3, uvedenými v tomto dodatku.“

Tento dodatek nabývá účinnosti dne ..... 2012

V Ústí nad Labem dne ..... 2012

.....  
Jana Vaňhová

## ***Příloha č. 1***

***ke zřizovací listině Oblastní muzeum v Děčíně, příspěvkové organizace,  
se sídlem v Děčíně, ulice České mládeže 1/31***

V souladu s ustanovením článku XI. zřizovací listiny se výše jmenované organizaci předává k hospodaření následující dlouhodobý majetek, který je ve vlastnictví Ústeckého kraje:

### **Hodnota a specifikace dlouhodobého majetku nemovitého - pozemky**

**Stav k 31.12.2011**

#### **Pozemky**

v účetní hodnotě

2 843 789,00 Kč

Z toho

#### **Trvalé porosty**

v účetní hodnotě

503 427,00 Kč

#### **Katastrální území: Podmokly**

**Parcela:** 810, 811, 812, 813, 814

#### **Katastrální území: Rumburk**

**Parcela:** 1625

## ***Příloha č. 2***

*ke zřizovací listině Oblastní muzeum v Děčíně, příspěvkové organizace,  
se sídlem v Děčíně, ulice České mládeže 1/31*

V souladu s ustanovením článku XI. zřizovací listiny se výše jmenované organizaci předává k hospodaření následující dlouhodobý majetek, který je ve vlastnictví Ústeckého kraje:

### **Hodnota a specifikace dlouhodobého majetku nemovitého – budovy a stavby**

**Stav k 31.12.2011**

#### **Budovy**

pořizovací hodnota	14 587 553,30 Kč
oprávky	1 028 578,00 Kč
zůstatková hodnota	13 558 975,30 Kč

#### **Katastrální území: Podmokly**

<b>Část obce</b>	<b>č. budovy</b>	<b>způsob využití</b>	<b>na parcele</b>
Děčín IV-Podmokly	č. p. 1	bydlení	813

#### **Katastrální území: Rumburk**

<b>Část obce</b>	<b>č. budovy</b>	<b>způsob využití</b>	<b>na parcele</b>
Rumburk 1	č. p. 401	bydlení	1625

#### **Ostatní majetek nezapisovaný do katastru nemovitostí**

pořizovací hodnota	0,00 Kč
oprávky	0,00 Kč
zůstatková hodnota	0,00 Kč

<b>Katastrální území</b>	<b>název</b>	<b>na parcele</b>
-	-	-



## ***Příloha č. 3***

***ke zřizovací listině Oblastní muzeum v Děčíně, příspěvkové organizace,  
se sídlem v Děčíně, ulice České mládeže 1/31***

V souladu s ustanovením článku XI. zřizovací listiny se výše jmenované organizaci předává k hospodaření následující dlouhodobý majetek, který je ve vlastnictví Ústeckého kraje:

### **Hodnota a specifikace dlouhodobého majetku movitého**

**Stav k 31.12.2011**

#### **A) Drobný dlouhodobý hmotný majetek**

pořizovací hodnota	3 362 703,36 Kč
oprávky	3 362 703,36 Kč
zůstatková hodnota	0,00 Kč

#### **B) Dlouhodobý hmotný majetek – ostatní**

pořizovací hodnota	0,00 Kč
oprávky	0,00 Kč
zůstatková hodnota	0,00 Kč

#### **C) Samostatné movité věci a soubor movitých věcí**

pořizovací hodnota	4 114 707,33 Kč
oprávky	3 333 924,33 Kč
zůstatková hodnota	780 783,00 Kč

#### **D) Drobný dlouhodobý nehmotný majetek**

pořizovací hodnota	478 471,12 Kč
oprávky	478 471,12 Kč
zůstatková hodnota	0,00 Kč

#### **E) Dlouhodobý nehmotný majetek – software**

pořizovací hodnota	0,00 Kč
oprávky	0,00 Kč
zůstatková hodnota	0,00 Kč

#### **F) Dlouhodobý nehmotný majetek – ostatní**

pořizovací hodnota	0,00 Kč
oprávky	0,00 Kč
zůstatková hodnota	0,00 Kč

#### **G) Kulturní předměty**

pořizovací hodnota	1,00 Kč
--------------------	---------

oprávky  
zůstatková hodnota

0,00 Kč  
1,00 Kč

Ústecký kraj  
Rada kraje

---

**DODATEK Č. 9  
KE  
ZŘIZOVACÍ LISTINĚ  
Č.J. 244/2003  
příspěvkové organizace Ústeckého kraje**

**Oblastní muzeum v Mostě, příspěvková organizace  
( dále jen organizace)**

na základě svého usnesení č. 120/57/2003 ze dne 12. 3. 2003, dle ustanovení § 35 odst. 2 písm. j) zákona č. 129/2000 Sb., o krajích (krajské zřízení), ve znění pozdějších předpisů a § 27 odst. 1 a 2 zákona č. 250/2000 Sb., o rozpočtových pravidlech územních rozpočtů, ve znění pozdějších předpisů  
ve znění usnesení Rady Ústeckého kraje č. 142/105/2004 ze dne 13.10.2004 (dodatek č.1)  
ve znění usnesení Rady Ústeckého kraje č. 53/16/R/2005 ze dne 24. 8. 2005 (úplné znění zřizovací listiny)  
ve znění usnesení Rady Ústeckého kraje č. 30/73R/2007 ze dne 31. 1. 2007 (dodatek č. 2)  
ve znění usnesení Rady Ústeckého kraje č. 37/14R//2009 ze dne 8. 4. 2009 (dodatek č. 3)  
ve znění usnesení Rady Ústeckého kraje č. 37/14R/2009 ze dne 8. 4. 2009 (úplné znění zřizovací listiny)  
ve znění usnesení Rady Ústeckého kraje č. 59/28R/2009 ze dne 7.10. 2009 (dodatek č.4)  
ve znění usnesení Rady Ústeckého kraje č.14/35R/2009 ze dne 16.12.2009(dodatek č.5)  
ve znění usnesení Rady Ústeckého kraje Č. 32/44R/2010 ze dne 7.4.2010 (dodatek č.6)  
ve znění usnesení Rady Ústeckého kraje č. 32/44R/2010 ze dne 7.4.2010 (úplné znění zřizovací listiny)  
ve znění usnesení Rady Ústeckého kraje č. 35/56R/2010 ze dne 15. 9. 2010 (dodatek č. 7)  
znění usnesení Rady Ústeckého kraje č.37/74R/2011 ze dne 30. 3. 2011 (dodatek č. 8)

---

Na základě usnesení Rady Ústeckého kraje č. ../..R/2012 ze dne .....2012 se výše uvedená zřizovací listina ve znění pozdějších změn a dodatků mění takto:

1. Čl. XVI, Závěrečná ustanovení, bod 5, po změně zní:  
„Tato zřizovací listina je vyhotovena v 5 exemplářích, které mají stejnou platnost originálu“.
2. „Stávající přílohy č. 1, č. 2 a č. 3 k této zřizovací listině se ruší a nahrazují se novými přílohami č. 1, č. 2 a č. 3 uvedenými v tomto dodatku“.

Tento dodatek nabývá účinnosti dne .....

V Ústí nad Labem dne .....

.....  
Jana Vaňhová

## ***Příloha č. 1***

***ke zřizovací listině Oblastní muzeum v Mostě, příspěvkové organizace, se sídlem v Mostě,  
Československé armády č. p. 1360***

V souladu s ustanovením článku XI. zřizovací listiny se výše jmenované organizaci předává k hospodaření následující dlouhodobý majetek, který je ve vlastnictví Ústeckého kraje:

### **Hodnota a specifikace dlouhodobého majetku nemovitého – pozemky**

**Stav k 31.12.2011**

#### **Pozemky**

v účetní hodnotě

689 642,00 Kč

#### **Trvalé porosty**

v účetní hodnotě

0,00 Kč

**Katastrální území: Most II**

**Parcela: 3319, 3321**

## ***Příloha č. 2***

***ke zřizovací listině Oblastní muzeum v Mostě, příspěvkové organizace, se sídlem v Mostě,  
Československé armády č. p. 1360***

V souladu s ustanovením článku XI. zřizovací listiny se výše jmenované organizaci předává k hospodaření následující dlouhodobý majetek, který je ve vlastnictví Ústeckého kraje

### **Hodnota a specifikace dlouhodobého majetku nemovitého – budovy a stavby**

**Stav k 31. 12. 2011**

#### **Budovy**

pořizovací hodnota	85 170 122,14 Kč
oprávky	5 826 502,00 Kč
zůstatková hodnota	79 343 620,14 Kč

#### **Katastrální území: Most II**

<b>Část obce</b>	<b>č. budovy</b>	<b>způsob využití</b>	<b>na parcele</b>
Most	č.p. 1360	občanská vybavenost	3319

#### **Ostatní majetek nezapisovaný do katastru nemovitostí**

pořizovací hodnota	0,00 Kč
oprávky	0,00 Kč
zůstatková hodnota	0,00 Kč

## ***Příloha č. 3***

*ke zřizovací listině Oblastní muzeum v Mostě, příspěvkové organizace, se sídlem v Mostě,  
Československé armády č. p. 1360*

V souladu s ustanovením článku XI. zřizovací listiny se výše jmenované organizaci předává k hospodaření následující dlouhodobý majetek, který je ve vlastnictví Ústeckého kraje:

### **Hodnota a specifikace dlouhodobého majetku movitého Stav k 31.12.2011**

#### **A) Drobný dlouhodobý hmotný majetek**

pořizovací hodnota	5 044 939,57 Kč
oprávky	5 044 939,57 Kč
zůstatková hodnota	0,00 Kč

#### **B) Dlouhodobý hmotný majetek – ostatní**

pořizovací hodnota	0,00 Kč
oprávky	0,00 Kč
zůstatková hodnota	0,00 Kč

#### **C) Samostatné movité věci a soubor movitých věcí**

pořizovací hodnota	6 576 344,00 Kč
oprávky	6 551 994,00 Kč
zůstatková hodnota	24 350,00 Kč

#### **D) Drobný dlouhodobý nehmotný majetek**

pořizovací hodnota	39 225,00 Kč
oprávky	39 225,00 Kč
zůstatková hodnota	0,00 Kč

#### **E) Dlouhodobý nehmotný majetek – software**

pořizovací hodnota	192 634,10 Kč
oprávky	192 634,10 Kč
zůstatková hodnota	0,00 Kč

#### **F) Dlouhodobý nehmotný majetek – ostatní**

pořizovací hodnota	0,00 Kč
oprávky	0,00 Kč
zůstatková hodnota	0,00 Kč

#### **G) Kulturní předměty**

pořizovací hodnota	1,00 Kč
oprávky	0,00 Kč
zůstatková hodnota	1,00 Kč

Ústecký kraj  
Rada kraje

---

**DODATEK Č. 7  
KE  
ZŘIZOVACÍ LISTINĚ  
Č. J. 245/2003  
příspěvkové organizace Ústeckého kraje**

**Oblastní muzeum v Chomutově, příspěvková organizace**  
(dále jen organizace)

na základě svého usnesení č. 120/57/2003 ze dne 12. 3. 2003, dle ustanovení § 35 odst. 2 písm. j) zákona č. 129/2000 Sb., o krajích (krajské zřízení), ve znění pozdějších předpisů a § 27 odst. 1 a 2 zákona č. 250/2000 Sb., o rozpočtových pravidlech územních rozpočtů, ve znění pozdějších předpisů  
ve znění usnesení Rady Ústeckého kraje č. 142/105/2004 ze dne 13. 10. 2004 (dodatek č. 1) usnesení Rady Ústeckého kraje č. 53/16R/2005 ze dne 24. 8. 2005 (úplné znění zřizovací listiny)  
ve znění usnesení Rady Ústeckého kraje č. 30/73R/2007 ze dne 31. 1. 2007 (dodatek č. 2) usnesení Rady Ústeckého kraje č. 31/12R/2009 ze dne 11. 3. 2009 (úplné znění zřizovací listiny)  
ve znění usnesení Rady Ústeckého kraje č. 59/28R/2009 ze dne 7. 10. 2009 (dodatek č. 3)  
ve znění usnesení Rady Ústeckého kraje č. 14/35R/2009 ze dne 16. 12. 2009 (dodatek č. 4)  
ve znění usnesení Rady Ústeckého kraje č. 32/44R/2010 ze dne 7. 4. 2010 (dodatek č. 5)  
ve znění usnesení Rady Ústeckého kraje č. 32/44R/2010 ze dne 7. 4. 2010 (úplné znění zřizovací listiny)  
ve znění usnesení Rady Ústeckého kraje č. 37/74R/2011 ze dne 30. 3. 2011 (dodatek č. 6)

---

Na základě usnesení Rady Ústeckého kraje č. .... R/2012 ze dne ... . 2012 se výše uvedená zřizovací listina ve znění pozdějších změn a dodatků mění takto:

1. „Článek XVI, Závěrečná ustanovení, bod 5, po změně zní:  
Tato zřizovací listina je vyhotovena v 5 exemplářích, které mají stejnou platnost originálu“.
2. „Stávající přílohy č. 1, č. 2 a č. 3 k této zřizovací listině se ruší a nahrazují se novými přílohami č. 1, č. 2 a č. 3 uvedenými v tomto dodatku“.

Tento dodatek nabývá účinnosti dne ..... 2012

V Ústí nad Labem dne .. ... 2012

.....  
Jana Vaňhová  
hejtmanka Ústeckého kraje

# ***Příloha č. 1***

***ke zřizovací listině Oblastní muzeum v Chomutově, příspěvkové organizace, se sídlem  
v Chomutově, Palackého 86***

V souladu s ustanovením článku XI. zřizovací listiny se výše jmenované organizaci předává k hospodaření následující dlouhodobý majetek, který je ve vlastnictví Ústeckého kraje:

## **Hodnota a specifikace dlouhodobého majetku nemovitého - pozemky**

**Stav k 31. 12. 2011**

### **Pozemky**

v účetní hodnotě

126 500,00 Kč

### **Trvalé porosty**

v účetní hodnotě

0,00 Kč

**Katastrální území: Chomutov I**

**Parcela: 141**



## ***Příloha č. 2***

***ke zřizovací listině Oblastní muzeum v Chomutově, příspěvkové organizace, se sídlem  
v Chomutově, Palackého 86***

V souladu s ustanovením článku XI. zřizovací listiny se výše jmenované organizaci předává k hospodaření následující dlouhodobý majetek, který je ve vlastnictví Ústeckého kraje:

### **Hodnota a specifikace dlouhodobého majetku nemovitého - budovy a stavby**

**Stav k 31. 12. 2011**

#### **Budovy**

pořizovací hodnota	2 262 802,00 Kč
oprávky	380 956,00 Kč
zůstatková hodnota	1 881 846,00 Kč

#### **Katastrální území:**

<b>Část obce</b>	<b>č. budovy</b>	<b>způsob využití</b>	<b>na parcele</b>
Chomutov	č.p. 141	jiná st.	141

#### **Ostatní majetek nezapisovaný do katastru nemovitostí**

pořizovací hodnota	0,00 Kč
oprávky	0,00 Kč
zůstatková hodnota	0,00 Kč

<b>Katastrální území</b>	<b>název</b>	<b>na parcele</b>
-	-	-

## ***Příloha č. 3***

***ke zřizovací listině Oblastní muzeum v Chomutově, příspěvkové organizace, se sídlem  
v Chomutově, Palackého 86***

V souladu s ustanovením článku XI. zřizovací listiny se výše jmenované organizaci předává k hospodaření následující dlouhodobý majetek, který je ve vlastnictví Ústeckého kraje:

### **Hodnota a specifikace dlouhodobého majetku movitého**

**Stav k 31.12.2011**

#### **A) Drobný dlouhodobý hmotný majetek**

pořizovací hodnota	4 776 658,18 Kč
oprávky	4 776 658,18 Kč
zůstatková hodnota	0,00 Kč

#### **B) Dlouhodobý hmotný majetek – ostatní**

pořizovací hodnota	0,00 Kč
oprávky	0,00 Kč
zůstatková hodnota	0,00 Kč

#### **C) Samostatné movité věci a soubor movitých věcí**

pořizovací hodnota	1 830 178,30 Kč
oprávky	1 659 481,30 Kč
zůstatková hodnota	170 697,00 Kč

#### **D) Drobný dlouhodobý nehmotný majetek**

pořizovací hodnota	211 645,00 Kč
oprávky	211 645,00 Kč
zůstatková hodnota	0,00 Kč

#### **E) Dlouhodobý nehmotný majetek – software**

pořizovací hodnota	0,00 Kč
oprávky	0,00 Kč
zůstatková hodnota	0,00 Kč

#### **F) Dlouhodobý nehmotný majetek – ostatní**

pořizovací hodnota	0,00 Kč
oprávky	0,00 Kč
zůstatková hodnota	0,00 Kč

#### **G) Kulturní předměty**

pořizovací hodnota	1,00 Kč
oprávky	0,00 Kč
zůstatková hodnota	1,00 Kč

Ústecký kraj  
Rada kraje

---

**DODATEK Č. 2  
KE  
ZŘIZOVACÍ LISTINĚ  
Č.J. 248/2011  
příspěvkové organizace Ústeckého kraje**

**Zámek Nový Hrad, příspěvková organizace  
( dále jen organizace)**

na základě svého usnesení č. 37/27Z/2011 ze dne 21. 12. 2011, dle ustanovení § 35 odst. 2 písm. j) zákona č. 129/2000 Sb., o krajích (krajské zřízení), ve znění pozdějších předpisů a § 27 odst. 1 a 2 zákona č. 250/2000 Sb., o rozpočtových pravidlech územních rozpočtů, ve znění pozdějších předpisů  
ve znění usnesení Rady Ústeckého kraje č. 142/105/2004 ze dne 29. 2. 2012 (dodatek č. 1)

---

Na základě usnesení Rady Ústeckého kraje č. ../R/2012 ze dne ... . 2012 se výše uvedená zřizovací listina ve znění dodatku č.1 mění takto:

1. „Stávající příloha č. 1, k této zřizovací listině se ruší a nahrazuje se novou přílohou č. 1, uvedenou v tomto dodatku“.

Tento dodatek nabývá účinnosti dne ..... 2012

V Ústí nad Labem dne .. ... 2012

.....  
Jana Vaňhová  
hejtmanka Ústeckého kraje

## ***Příloha č. 1***

***ke zřizovací listině Zámek Nový Hrad, příspěvkové organizace,  
se sídlem v Jimlíně, č. p. 220***

V souladu s ustanovením článku XI. zřizovací listiny se výše jmenované organizaci předává k hospodaření následující dlouhodobý majetek, který je ve vlastnictví Ústeckého kraje:

### **Hodnota a specifikace dlouhodobého majetku nemovitého – pozemky**

**Stav k 31. 12. 2011**

#### **Pozemky**

v účetní hodnotě

510 406,00 Kč

#### **Trvalé porosty**

v účetní hodnotě

0,00 Kč

**Katastrální území: Jimlín**

**Parcela:** St.21,19, 22/2, 30/1, 31, 32, 33, 34, 35  
48, 872/3, 876/5

**Ústecký kraj  
Rada kraje**

---

**DODATEK Č. 24**

**KE  
ZŘIZOVACÍ LISTINĚ  
Č.J. 228/2002**

**příspěvkové organizace Ústeckého kraje  
Domovy pro osoby se zdravotním postižením  
Oleška - Kamenice, příspěvková organizace  
( dále jen organizace)**

vydané Okresním úřadem Děčín dne 30. 11. 1994 ve znění jejích změn a doplňků  
(dodatek č. 1 ze dne 8. října 1996 )

ve znění usnesení Rady Ústeckého kraje č. 180/49/2002 ze dne 4. prosince 2002 (dodatek č. 2),  
ve znění usnesení Rady Ústeckého kraje č. 180/68/2003 ze dne 6.srpna 2003 (dodatek č. 3),  
ve znění usnesení Rady Ústeckého kraje č. 80/91/2004 ze dne 7. dubna 2004 (dodatek č. 4),  
ve znění usnesení Rady Ústeckého kraje č.48/101/2004 ze dne 7.července 2004 (dodatek č. 5),  
ve znění usnesení Rady Ústeckého kraje č. 167/102/2004 ze dne 21.7.2004 (dodatek č. 6),  
ve znění usnesení Rady Ústeckého kraje č. 350/4/2005 ze dne 16.2.2005 (dodatek č. 7),  
ve znění usnesení Rady Ústeckého kraje č. 65/32R/2006 ze dne 8.3.2006 (dodatek č. 8),  
a ve znění usnesení Rady Ústeckého kraje č. 195/52R/2006 ze dne 16.8.2006 (dodatek č. 9),  
ve znění usnesení Rady Ústeckého kraje č. 33/59R/2006 ze dne 11.10.2006 (dodatek č. 10),  
ve znění usnesení Rady Ústeckého kraje č. 150/79R/2007 ze dne 11.4.2007 (dodatek č. 11),  
ve znění usnesení Rady Ústeckého kraje č. 154/106R/2008 ze dne 12.3.2008 (dodatek č. 12),  
ve znění usnesení Rady Ústeckého kraje č. 205/128R/2008 ze dne 29.9.2008 (dodatek č. 13),  
ve znění usnesení Rady Ústeckého kraje č. 20/14R/2009 ze dne 8.4.2009 (dodatek č. 14),  
ve znění usnesení Rady Ústeckého kraje č. 13/28R/2009 ze dne 7.10.2009 (dodatek č. 15),  
ve znění usnesení Rady Ústeckého kraje č. 59/28R/2009 ze dne 7.10.2009 (dodatek č. 16),  
ve znění usnesení Rady Ústeckého kraje č. 37/33R/2009 ze dne 2.12.2009 (dodatek č. 17)  
s účinností od 1.1.2010,  
ve znění usnesení Rady Ústeckého kraje č. 14/35R/2009 ze dne 16.12.2009 (dodatek č. 18),  
ve znění usnesení Rady Ústeckého kraje č. 21/44R/2010 ze dne 7.4.2010 (dodatek č. 19),  
ve znění usnesení Rady Ústeckého kraje č. 13/72R/2011 ze dne 9.3.2011 (dodatek č. 20),  
ve znění usnesení Rady Ústeckého kraje č. 23/76R/2011 ze dne 27.4.2011 (dodatek č. 21),  
ve znění usnesení Rady Ústeckého kraje č. 20/90R/2011 ze dne 23.11.2011 (dodatek č. 22),  
ve znění usnesení Rady Ústeckého kraje č. 43/99R/2012 ze dne 21.3.2012 (dodatek č. 23),

Na základě usnesení Rady Ústeckého kraje č. .../...R/2012 ze dne 9. května 2012 se výše uvedená zřizovací listina ve znění pozdějších změn a dodatků mění takto:

Původní text přílohy č. 1, přílohy č. 2 a přílohy č. 3 k této zřizovací listině se ruší a nahrazuje se novým textem, který je uveden v příloze č. 1, příloze č. 2 a příloze č. 3 k tomuto dodatku.

Tento dodatek nabývá účinnosti dne 9. května 2012

V Ústí nad Labem dne 9. května 2012

Bc. Jana Ryšánková  
na základě pověření Jany Vaňhové,

hejtmanky Ústeckého kraje

**Příloha č. 1**

*ke zřizovací listině Domovů pro osoby se zdravotním postižením Oleška-Kamenice,  
příspěvková organizace, se sídlem v Huntířově, Staré Olešce, č.p. 131*

V souladu s ustanovením článku XI. zřizovací listiny se výše jmenované organizaci předává k hospodaření následující dlouhodobý majetek, který je ve vlastnictví Ústeckého kraje:

**Hodnota a specifikace dlouhodobého majetku nemovitého – pozemky a trvalé porosty****Stav k 30.4.2012****Pozemky**

v účetní hodnotě

**665 757,30 Kč****Trvalé porosty**

v účetní hodnotě

**0,00 Kč****Katastrální území: Stará Oleška**

<b>Parcela:</b>	St. 293	zastavěná plocha a nádvoří
	St. 372	zastavěná plocha a nádvoří
	St. 373	zastavěná plocha a nádvoří
	St. 374	zastavěná plocha a nádvoří
	St. 375	zastavěná plocha a nádvoří
	St. 376	zastavěná plocha a nádvoří
	St. 397	zastavěná plocha a nádvoří
	St. 398	zastavěná plocha a nádvoří
	St. 399	zastavěná plocha a nádvoří
	St. 400	zastavěná plocha a nádvoří
	St. 401	zastavěná plocha a nádvoří
	St. 461	zastavěná plocha a nádvoří
	34	ostatní plocha
	429/1	ostatní plocha
	429/2	ostatní plocha
	429/3	ostatní plocha
	429/4	ostatní plocha
	429/5	ostatní plocha
	431/21	ostatní plocha

**Katastrální území: Česká Kamenice**

<b>Parcela:</b>	St. 290/1	zastavěná plocha a nádvoří
	St. 292	zastavěná plocha a nádvoří
	St. 589	zastavěná plocha a nádvoří
	St. 837	zastavěná plocha a nádvoří
	St. 1288	zastavěná plocha a nádvoří
	34/8	zahrada
	36/1	zahrada
	36/3	zahrada

## Příloha č. 2

*ke zřizovací listině Domovů pro osoby se zdravotním postižením Oleška-Kamenice,  
příspěvková organizace, se sídlem v Huntířově, Staré Olešce, č.p. 131*

V souladu s ustanovením článku XI. zřizovací listiny se výše jmenované organizaci předává k hospodaření následující dlouhodobý majetek, který je ve vlastnictví Ústeckého kraje:

### Hodnota a specifikace dlouhodobého majetku nemovitého – budovy a stavby

**Stav k 30.4.2012**

#### Budovy

<b>pořizovací hodnota</b>	<b>67 304 943,93 Kč</b>
<b>oprávky</b>	<b>8 072 967,49 Kč</b>
<b>zůstatková hodnota</b>	<b>59 231 976,44 Kč</b>

#### Katastrální území: Stará Oleška

Část obce	č. budovy	způsob využití	na parcele
Stará Oleška	č.p. 131	občanská vybavenost	St. 293
Stará Oleška	bez čp/če	jiná stavba	St. 372
Stará Oleška	bez čp/če	jiná stavba	St. 373
Stará Oleška	bez čp/če	jiná stavba	St. 374
Stará Oleška	bez čp/če	jiná stavba	St. 375
Stará Oleška	bez čp/če	jiná stavba	St. 376
Stará Oleška	bez čp/če	jiná stavba	St. 397
Stará Oleška	bez čp/če	jiná stavba	St. 398
Stará Oleška	bez čp/če	jiná stavba	St. 399
Stará Oleška	bez čp/če	jiná stavba	St. 400
Stará Oleška	bez čp/če	jiná stavba	St. 401
Stará Oleška	bez čp/če	jiná stavba	St. 461

#### Katastrální území: Česká Kamenice

Část obce	č. budovy	způsob využití	na parcele
Česká Kamenice	č.p. 244	rod. dům	St. 292
Česká Kamenice	č.p. 494	občanská vybavenost	St. 589
Česká Kamenice	bez čp/če	jiná stavba	St. 290/1
Česká Kamenice	bez čp/če	jiná stavba	St. 1288

### Ostatní majetek nezapisovaný do katastru nemovitostí

<b>pořizovací hodnota</b>	<b>1 376 531,30 Kč</b>
<b>oprávky</b>	<b>74 856,25 Kč</b>
<b>zůstatková hodnota</b>	<b>1 301 675,05 Kč</b>

Katastrální území	název	na parcele
Stará Oleška	bazén	429/1
Stará Oleška	oplocení vrtu	420/1
Stará Oleška	vrtaná studna pitné vody	420/1
Česká Kamenice	bazén zastřešený	36/1

## ***Příloha č. 3***

*ke zřizovací listině Domovů pro osoby se zdravotním postižením Oleška-Kamenice,  
příspěvková organizace, se sídlem v Huntířově, Staré Olešce, č.p. 131*

V souladu s ustanovením článku XI. zřizovací listiny se výše jmenované organizaci předává k hospodaření následující dlouhodobý majetek, který je ve vlastnictví Ústeckého kraje:

### **Hodnota a specifikace dlouhodobého majetku movitého**

**Stav k 30.4.2012**

#### **A) Drobný dlouhodobý hmotný majetek**

pořizovací hodnota	2 196 275,25 Kč
oprávky	2 196 275,25 Kč
zůstatková hodnota	0,00 Kč

#### **B) Dlouhodobý hmotný majetek - ostatní**

pořizovací hodnota	0,00 Kč
oprávky	0,00 Kč
zůstatková hodnota	0,00 Kč

#### **C) Samostatné movité věci a soubor movitých věcí**

pořizovací hodnota	2 669 743,75 Kč
oprávky	1 424 958,10 Kč
zůstatková hodnota	1 244 785,65 Kč

#### **D) Drobný dlouhodobý nehmotný majetek**

pořizovací hodnota	0,00 Kč
oprávky	0,00 Kč
zůstatková hodnota	0,00 Kč

#### **E) Dlouhodobý nehmotný majetek - software**

pořizovací hodnota	46 358,40 Kč
oprávky	46 358,40 Kč
zůstatková hodnota	0,00 Kč

#### **F) Dlouhodobý nehmotný majetek - ostatní**

pořizovací hodnota	0,00 Kč
oprávky	0,00 Kč
zůstatková hodnota	0,00 Kč





**Ústecký kraj  
Rada kraje**

---

**DODATEK Č. 25  
KE  
ZŘIZOVACÍ LISTINĚ  
Č.J. 231/2002**

**příspěvkové organizace Ústeckého kraje**

**Centrum sociální pomoci Litoměřice, příspěvková  
organizace**

( dále jen organizace)

vydané Okresním úřadem Litoměřice dne 25.10.2000

ve znění usnesení Rady Ústeckého kraje č. 180/49/2002 ze dne 4.12. 2002 (dodatek č. 1),  
ve znění usnesení Rady Ústeckého kraje č. 64/65/2003 ze dne 18. 6. 2003 (dodatek č. 2),  
ve znění usnesení Rady Ústeckého kraje č. 180/68/2003 ze dne 6.8. 2003 (dodatek č. 3),  
ve znění usnesení Rady Ústeckého kraje č. 80/91/2004 ze dne 7.4. 2004 (dodatek č. 4),  
ve znění usnesení Rady Ústeckého kraje č. 167/102/2004 ze dne 21.7.2004 (dodatek č. 5),  
ve znění usnesení Rady Ústeckého kraje č. 350/4/2005 ze dne 16.2.2005 (dodatek č. 6),  
ve znění usnesení Rady Ústeckého kraje č. 125/16R/2005 ze dne 24.8.2005 (dodatek č. 7),  
ve znění usnesení Rady Ústeckého kraje č. 65/32R/2006 ze dne 8.3.2006 (dodatek č. 8),  
ve znění usnesení Rady Ústeckého kraje č. 106/38R/2006 ze dne 26.4.2006 (dodatek č. 9),  
ve znění usnesení Rady Ústeckého kraje č. 195/52R/2006 ze dne 16.8.2006 (dodatek č. 10),  
ve znění usnesení Rady Ústeckého kraje č. 34/59R/2006 ze dne 11.10.2006 (dodatek č. 11),  
ve znění usnesení Rady Ústeckého kraje č. 150/79R/2007 ze dne 11.4.2007 (dodatek č. 12),  
ve znění usnesení Rady Ústeckého kraje č. 154/106R/2008 ze dne 12.3.2008 (dodatek č. 13),  
ve znění usnesení Rady Ústeckého kraje č. 205/128R/2008 ze dne 29.9.2008 (dodatek č. 14),  
ve znění usnesení Rady Ústeckého kraje č. 20/14R/2009 ze dne 8.4.2009 (dodatek č. 15),  
ve znění usnesení Rady Ústeckého kraje č. 13/28R/2009 ze dne 7.10.2009 (dodatek č. 16),  
ve znění usnesení Rady Ústeckého kraje č. 59/28R/2009 ze dne 7.10.2009 (dodatek č. 17),  
ve znění usnesení Rady Ústeckého kraje č. 14/35R/2009 ze dne 16.12.2009 (dodatek č. 18),  
ve znění usnesení Rady Ústeckého kraje č. 21/44R/2010 ze dne 7.4.2010 (dodatek č. 19),  
ve znění usnesení Rady Ústeckého kraje č. 17/58R/2010 ze dne 29.9.2010 (dodatek č. 20),  
ve znění usnesení Rady Ústeckého kraje č. 13/72R/2011 ze dne 9.3.2011 (dodatek č. 21),  
ve znění usnesení Rady Ústeckého kraje č. 45/79R/2011 ze dne 15.6.2011 (dodatek č. 22),  
ve znění usnesení Rady Ústeckého kraje č. 20/90R/2011 ze dne 23.11.2011 (dodatek č. 23),  
ve znění usnesení Rady Ústeckého kraje č. 43/99R/2012 ze dne 21.3.2012 (dodatek č. 24),

---

Na základě usnesení Rady Ústeckého kraje č. .../...R/2012 ze dne 9. května 2012 se výše uvedená zřizovací listina ve znění pozdějších změn a dodatků mění takto:

Původní text přílohy č. 1, přílohy č. 2 a přílohy č. 3 k této zřizovací listině se ruší a nahrazuje se novým textem, který je uveden v příloze č. 1, příloze č. 2 a příloze č. 3 k tomuto dodatku.

Tento dodatek nabývá účinnosti dne 9. května 2012

V Ústí nad Labem dne 9. května 2012

Bc. Jana Ryšánková  
na základě pověření Jany Vaňhové,  
hejtmanky Ústeckého kraje

## ***Příloha č. 1***

*ke zřizovací listině Centra sociální pomoci Litoměřice, příspěvkové organizace,  
se sídlem v Lovosicích, Dlouhá 75*

V souladu s ustanovením článku XI. zřizovací listiny se výše jmenované organizaci předává k hospodaření následující dlouhodobý majetek, který je ve vlastnictví Ústeckého kraje:

### **Hodnota a specifikace dlouhodobého majetku nemovitého – pozemky a trvalé porosty** **Stav k 31.3.2012**

<b>Pozemky</b>	
v účetní hodnotě	1 766 556,76 Kč

<b>Trvalé porosty</b>	
v účetní hodnotě	164 110,00 Kč

#### **Katastrální území: Milešov u Lovosic**

<b>parcela:</b>	St. 52/1	zastavěná plocha a nádvoří
	St. 52/2	zastavěná plocha a nádvoří
	St. 52/3	zastavěná plocha a nádvoří
	45	ostatní plocha - zeleň
	47	ostatní plocha
	48	ostatní plocha - zeleň

#### **Katastrální území: Liběšice u Litoměřic**

<b>parcela:</b>	St. 51	zastavěná plocha a nádvoří
	St. 63/1	zastavěná plocha a nádvoří
	St. 67/1	zastavěná plocha a nádvoří
	St. 69/1	zastavěná plocha a nádvoří
	St. 69/2	zastavěná plocha a nádvoří
	St. 71	zastavěná plocha a nádvoří
	St. 200	zastavěná plocha a nádvoří
	St. 352	zastavěná plocha a nádvoří
	107	zahrada
	109/1	ostatní plocha – zeleň
	109/22	ostatní plocha – jiná plocha
	110/1	ostatní plocha - zeleň
	110/2	ostatní plocha - zeleň
	116	zahrada
	117	zahrada
	1170/2	ostatní plocha
	1170/9	ostatní plocha
	1189	ostatní plocha

#### **Katastrální území: Trnoblany**

<b>parcela:</b>	59/2	zahrada
	71/1	ostatní plocha - zeleň
	83/1	ostatní plocha - zeleň

**Katastrální území: Skalice u Žitenic**

<b>parcela:</b>	St. 63	zastavěná plocha a nádvoří
	St. 69	zastavěná plocha a nádvoří
	St. 98	zastavěná plocha a nádvoří
	St. 115	zastavěná plocha a nádvoří
	St. 116	zastavěná plocha a nádvoří
	St. 117	zastavěná plocha a nádvoří
	St. 118	zastavěná plocha a nádvoří
	St. 124	zastavěná plocha a nádvoří
	St. 125	zastavěná plocha a nádvoří
	St. 126	zastavěná plocha a nádvoří
	351/4	zahrada
	381/2	ostatní plocha
	382/1	zahrada
	382/2	zahrada
	382/3	zahrada
	382/6	trvalý travní porost
	410/1	ostatní plocha
	410/2	ostatní plocha
	410/3	ostatní plocha
	411	ostatní plocha
	412/2	ostatní plocha
	412/3	ostatní plocha

**Katastrální území: Čížkovice**

<b>parcela:</b>	St. 1/2	zastavěná plocha a nádvoří
	St. 2/1	zastavěná plocha a nádvoří
	St. 2/3	zastavěná plocha a nádvoří
	St. 2/4	zastavěná plocha a nádvoří
	St. 207	zastavěná plocha a nádvoří
	St. 472	zastavěná plocha a nádvoří
	St. 473	zastavěná plocha a nádvoří
	St. 474	zastavěná plocha a nádvoří
	St. 541	zastavěná plocha a nádvoří
	St. 542/1	zastavěná plocha a nádvoří
	St. 543	zastavěná plocha a nádvoří
	St. 553	zastavěná plocha a nádvoří
	7	zahrada
	10	ostatní plocha - zeleň
	272/5	ostatní plocha - zeleň
	272/12	ostatní plocha - zeleň
	272/16	orná půda

**Katastrální území: Chotěšov u Vrbičan**

<b>parcela:</b>	St. 217	zastavěná plocha a nádvoří
	St. 218	zastavěná plocha a nádvoří
	St. 221	zastavěná plocha a nádvoří
	628/10	ostatní plocha
	628/11	ostatní plocha

**Katastrální území: Křešice u Litoměřic**

<b>parcela:</b>	St. 82/1	zastavěná plocha a nádvoří
	St. 82/2	zastavěná plocha a nádvoří
	St. 82/3	zastavěná plocha a nádvoří
	St. 82/4	zastavěná plocha a nádvoří
	St. 82/5	zastavěná plocha a nádvoří
	St. 155	zastavěná plocha a nádvoří
	<b>1043/3</b>	<b>ostatní plocha</b>
	1044/1	ostatní plocha
	1044/2	ostatní plocha

**Katastrální území: Lovosice**

<b>parcela:</b>	1439	zahrada
	1440	zahrada
	1441	zastavěná plocha a nádvoří

**Katastrální území: Litoměřice**

<b>parcela:</b>	3893/5	zastavěná plocha a nádvoří
	3893/8	ostatní plocha - zeleň
	3893/9	ostatní plocha - zeleň
	3893/10	ostatní plocha - zeleň
	3893/13	ostatní plocha - zeleň
	3893/16	ostatní plocha - zeleň
	3893/17	ostatní plocha
	3893/20	zastavěná plocha a nádvoří

**Katastrální území: Libochovice**

<b>parcela:</b>	St. 637/1	zastavěná plocha a nádvoří
	St. 637/2	zastavěná plocha a nádvoří
	St. 1161	zastavěná plocha a nádvoří
	St. 1162	zastavěná plocha a nádvoří
	St. 1163	zastavěná plocha a nádvoří
	St. 1164	zastavěná plocha a nádvoří
	907/1	zahrada
	907/2	orná půda
	907/21	ostatní plocha - zeleň
	907/23	ovocný sad
	907/24	ostatní plocha
	907/25	ostatní plocha
	907/26	ostatní plocha
	907/27	ostatní plocha
	907/28	ostatní plocha
	907/29	ostatní plocha
	907/30	ostatní plocha
	907/31	ostatní plocha
	907/32	ostatní plocha
	907/33	ostatní plocha

## Příloha č. 2

*ke zřizovací listině Centra sociální pomoci Litoměřice, příspěvkové organizace,  
se sídlem v Lovosicích, Dlouhá 75*

V souladu s ustanovením článku XI. zřizovací listiny se výše jmenované organizaci předává k hospodaření následující dlouhodobý majetek, který je ve vlastnictví Ústeckého kraje:

### Hodnota a specifikace dlouhodobého majetku nemovitého – budovy a stavby

**Stav k 31.3.2012**

#### Budovy

<b>pořizovací hodnota</b>	<b>255 474 294,28 Kč</b>
<b>oprávky</b>	<b>38 132 458,00 Kč</b>
<b>zůstatková hodnota</b>	<b>217 341 836,28 Kč</b>

#### Katastrální území: Milešov u Lovosice

Část obce	č. budovy	způsob využití	na parcele
Milešov	č.p. 1	bydlení	St. 52/1
Milešov	č.p. 89	bydlení	St. 52/3

#### Katastrální území: Liběšice u Litoměřic

Část obce	č. budovy	způsob využití	na parcele
Liběšice	č.p. 1	obč. vybavenost	St. 71
Liběšice	č.p. 96	bydlení	St. 69/2
Liběšice	č.p. 97	bydlení	St. 69/1
Liběšice	bez čp/če	obč. vybavenost	St. 63/1
Liběšice	bez čp/če	obč. vybavenost	St. 63/2
Liběšice	bez čp/če	jiná stavba	St. 67/1
Liběšice	bez čp/če	obč. vybavenost	St. 200
Liběšice	bez čp/če	jiná stavba	St. 352
Liběšice	bez čp/če	jiná stavba	St. 51

#### Katastrální území: Skalice u Žitenic

Část obce	č. budovy	způsob využití	na parcele
Skalice	č.p. 44	bydlení	St. 63
Skalice	č.p. 53	bydlení	St. 69
Skalice	bez čp/če	zem.stav.	St. 98
Skalice	bez čp/če	jiná st.	St. 115
Skalice	bez čp/če	jiná st.	St. 116
Skalice	bez čp/če	jiná st.	St. 117
Skalice	bez čp/če	jiná st.	St. 118
Skalice	bez čp/če	garáž	St. 124
Skalice	bez čp/če	garáž	St. 125
Skalice	bez čp/če	garáž	St. 126

<b>Katastrální území:</b>	<b>Čížkovice</b>		
<b>Část obce</b>	<b>č. budovy</b>	<b>způsob využití</b>	<b>na parcele</b>
Čížkovice	č.p. 1	bydlení	St. 1/2
Čížkovice	č.p. 172	bydlení	St. 207
Čížkovice	bez čp/če	jiná st.	St. 2/1
Čížkovice	bez čp/če	garáž	St. 472
Čížkovice	bez čp/če	jiná st.	St. 473
Čížkovice	bez čp/če	jiná st.	St. 474
Čížkovice	bez čp/če	jiná st.	St. 541
Čížkovice	bez čp/če	jiná st.	St. 542/1
Čížkovice	bez čp/če	garáž	St. 543
Čížkovice	bez čp/če	obč. vybavenost	St. 553

<b>Katastrální území:</b>	<b>Chotěšov u Vrbíčan</b>		
<b>Část obce</b>	<b>č. budovy</b>	<b>způsob využití</b>	<b>na parcele</b>
Chotěšov	bez čp/če	jiná st.	St. 217
Chotěšov	bez čp/če	jiná st.	St. 218

<b>Katastrální území:</b>	<b>Křešice u Litoměřic</b>		
<b>Část obce</b>	<b>č. budovy</b>	<b>způsob využití</b>	<b>na parcele</b>
Křešice	č.p. 73	jiná st.	St. 82/1
Křešice	bez čp/če	jiná st.	St. 82/4
Křešice	bez čp/če	jiná st.	St. 82/5
Křešice	bez čp/če	jiná st.	St. 155

<b>Katastrální území:</b>	<b>Lovosice</b>		
<b>Část obce</b>	<b>č. budovy</b>	<b>způsob využití</b>	<b>na parcele</b>
Lovosice	č.p. 362	bydlení	1441

<b>Katastrální území:</b>	<b>Litoměřice</b>		
<b>Část obce</b>	<b>č. budovy</b>	<b>způsob využití</b>	<b>na parcele</b>
Předměstí	č.p. 2041	bydlení	3893/5
Předměstí	bez čp/če	garáž	3893/20

<b>Katastrální území:</b>	<b>Libochovice</b>		
<b>Část obce</b>	<b>č. budovy</b>	<b>způsob využití</b>	<b>na parcele</b>
Libochovice	č.p. 574	obč. vybavenost	St. 1161
Libochovice	bez čp/če	obč. vybavenost	St. 637/1
Libochovice	bez čp/če	obč. vybavenost	St. 1162
Libochovice	bez čp/če	jiná st.	St. 1163
Libochovice	bez čp/če	zem. usedlost	St. 1164

#### Ostatní majetek nezapisovaný do katastru nemovitostí

pořizovací hodnota	18 634 084,50 Kč
oprávky	1 791 648,00 Kč
zůstatková hodnota	16 842 436,50 Kč



<b>Katastrální území</b>	<b>název</b>	<b>na parcele</b>
Liběšice u Litoměřic	studna 5m	109/1
Liběšice u Litoměřic	studna 10m	109/1
Liběšice u Litoměřic	studna nad 10m	109/1
Liběšice u Litoměřic	septik	117
Liběšice u Litoměřic	plot angl.parku	109/1, 110/1, 110/2
Liběšice u Litoměřic	kanalizační řád	109/1, 116, 117
Liběšice u Litoměřic	zděný plot	109/1, 116, 117
Liběšice u Litoměřic	plot s podezdívkou	109/1
Liběšice u Litoměřic	sklep zimní	109/1
<b>Katastrální území</b>	<b>název</b>	<b>na parcele.</b>
Skalice u Žitenic	vozovka Panská louka	382
Skalice u Žitenic	vozovka šterková	
Skalice u Žitenic	šterbinová nádrž	410/2
Skalice u Žitenic	kanalizace	
Skalice u Žitenic	oplocení	351/4,382/6,382/3,382/2,412
Skalice u Žitenic	studna	410/1
Skalice u Žitenic	opěrná zeď	382/3
Skalice u Žitenic	odstavná plocha	412/2
<b>Katastrální území</b>	<b>název</b>	<b>na parcele</b>
Čížkovice	okrasná studna	10
Čížkovice	rozvodna ,kab.sít'	272/16
Čížkovice	kanalizační stoka	272/5
Čížkovice	zastřešení bazénu	272/5
Čížkovice	skleník	272/12
Čížkovice	bazén rekreační venkovní	272/5
Čížkovice	přístřešek na kontej.a kola	272/5
Čížkovice	sklad ovoce a zeleniny	272/5
Čížkovice	přípojka vodovodní	272/5
Čížkovice	cyklostezka, zal.kolárny	272/5
<b>Katastrální území</b>	<b>název</b>	<b>na parcele</b>
Chotěšov u Vrbičan	oplocení	628/10, 628/11
Chotěšov u Vrbičan	rekreační venkovní bazén	628/11
Chotěšov u Vrbičan	čistička odpadních vod	asi na 221
Chotěšov u Vrbičan	ČSOV 2	628/10
<i>– není kolaudace- ukončení stavby v roce 2006, kolaudace bude prý až po dokončení kanalizace v obci Chotěšov</i>		
<b>Katastrální území</b>	<b>název</b>	<b>na parcele</b>
Litoměřice	oplocení	3893/16, 3893/13
Litoměřice	přístřešek pro kontejnery	3893/17
Litoměřice	ostatní komunikace	3863/17
<b>Katastrální území</b>	<b>název</b>	<b>na parcele</b>
Křešice u Litoměřic	sklad plechový	82/4
Křešice u Litoměřic	vodovodní přípojka	82/3
Křešice u Litoměřic	závlahový systém	1044/2
Křešice u Litoměřic	trafostanice	82/3
Křešice u Litoměřic	výtlač splaškové kanalizace	1042

## ***Příloha č. 3***

*ke zřizovací listině Centra sociální pomoci Litoměřice, příspěvkové organizace,  
se sídlem v Lovosicích, Dlouhá 75*

V souladu s ustanovením článku XI. zřizovací listiny se výše jmenované organizaci předává k hospodaření následující dlouhodobý majetek, který je ve vlastnictví Ústeckého kraje:

### **Hodnota a specifikace dlouhodobého majetku movitého**

**Stav k 31.3.2012**

#### **A) Drobný dlouhodobý hmotný majetek**

pořizovací hodnota	21 719 850,21 Kč
oprávky	21 719 850,21 Kč
zůstatková hodnota	0,00 Kč

#### **B) Dlouhodobý hmotný majetek - ostatní**

pořizovací hodnota	0,00 Kč
oprávky	0,00 Kč
zůstatková hodnota	0,00 Kč

#### **C) Samostatné movité věci a soubor movitých věcí**

pořizovací hodnota	25 728 553,02 Kč
oprávky	24 199 515,19 Kč
zůstatková hodnota	1 529 037,83 Kč

#### **D) Drobný dlouhodobý nehmotný majetek**

pořizovací hodnota	1 444 365,10 Kč
oprávky	1 444 365,10 Kč
zůstatková hodnota	0,00 Kč

#### **E) Dlouhodobý nehmotný majetek - software**

pořizovací hodnota	0,00 Kč
oprávky	0,00 Kč
zůstatková hodnota	0,00 Kč

#### **F) Dlouhodobý nehmotný majetek - ostatní**

pořizovací hodnota	0,00 Kč
oprávky	0,00 Kč
zůstatková hodnota	0,00 Kč

**Ústecký kraj  
Rada kraje**

---

**DODATEK Č. 21  
KE  
ZŘIZOVACÍ LISTINĚ  
Č.J. 232/2002**

**příspěvkové organizace Ústeckého kraje**

**Domov „Bez zámků“ Tuchořice, příspěvková organizace**

( dále jen organizace)

vydané Okresním úřadem Louny dne 26.6.2000

ve znění usnesení Rady Ústeckého kraje č. 180/49/2002 ze dne 4.12.2002 (dodatek č. 1),  
ve znění usnesení Rady Ústeckého kraje č. 180/68/2003 ze dne 6.8.2003 (dodatek č. 2),  
ve znění usnesení Rady Ústeckého kraje č. 80/91/2004 ze dne 7.4.2004 (dodatek č. 3),  
ve znění usnesení Rady Ústeckého kraje č. 167/102/2004 ze dne 21.7.2004 (dodatek č. 4),  
ve znění usnesení Rady Ústeckého kraje č. 350/4/2005 ze dne 21.7.2004 (dodatek č. 5),  
ve znění usnesení Rady Ústeckého kraje č. 65/32R/2006 ze dne 8.3.2006 (dodatek č. 6),  
ve znění usnesení Rady Ústeckého kraje č. 195/52R/2006 ze dne 16.8.2006 (dodatek č. 7),  
ve znění usnesení Rady Ústeckého kraje č. 150/79R/2007 ze dne 11.4.2007 (dodatek č. 8),  
ve znění usnesení Rady Ústeckého kraje č. 154/106R/2008 ze dne 12.3.2008 (dodatek č. 9),  
ve znění usnesení Rady Ústeckého kraje č. 205/128R/2008 ze dne 29.9.2008 (dodatek č. 10),  
ve znění usnesení Rady Ústeckého kraje č. 20/14R/2009 ze dne 8.4.2009 (dodatek č. 11),  
ve znění usnesení Rady Ústeckého kraje č. 13/28R/2009 ze dne 7.10.2009 (dodatek č. 12),  
ve znění usnesení Rady Ústeckého kraje č. 59/28R/2009 ze dne 7.10.2009 (dodatek č. 13),  
ve znění usnesení Rady Ústeckého kraje č. 14/35R/2009 ze dne 16.12.2009 (dodatek č. 14),  
ve znění usnesení Rady Ústeckého kraje č.21/44R/2010 ze dne 7.4.2010 (dodatek č. 15),  
ve znění usnesení Rady Ústeckého kraje č. 17/58R/2010 ze dne 29.9.2010 (dodatek č. 16),  
ve znění usnesení Rady Ústeckého kraje č. 13/72R/2011 ze dne 9.3.2011 (dodatek č. 17),  
ve znění usnesení Rady Ústeckého kraje č. 34/82R/2011 ze dne 10.8.2011 (dodatek č. 18),  
ve znění usnesení Rady Ústeckého kraje č. 20/90R/2011 ze dne 23.11.2011 (dodatek č. 19),  
ve znění usnesení Rady Ústeckého kraje č. 43/99R/2012 ze dne 21.3.2012 (dodatek č. 20),

---

Na základě usnesení Rady Ústeckého kraje č. .../...R/2012 ze dne 9. května 2012 se výše uvedená zřizovací listina ve znění pozdějších změn a dodatků mění takto:

Původní text přílohy č. 1, přílohy č. 2 a přílohy č. 3 k této zřizovací listině se ruší a nahrazuje se novým textem, který je uveden v příloze č. 1, příloze č. 2 a příloze č. 3 k tomuto dodatku.

Tento dodatek nabývá účinnosti dne 9. května 2012

V Ústí nad Labem dne 9. května 2012

Bc. Jana Ryšánková  
na základě pověření Jany Vaňhové,  
hejtmanky Ústeckého kraje

## ***Příloha č. 1***

***ke zřizovací listině Domov „Bez zámků“ Tuchořice, příspěvkové organizace,  
se sídlem v Tuchořicích, č.p. 1***

V souladu s ustanovením článku XI. zřizovací listiny se výše jmenované organizaci předává k hospodaření následující dlouhodobý majetek, který je ve vlastnictví Ústeckého kraje:

### **Hodnota a specifikace dlouhodobého majetku nemovitého – pozemky a trvalé**

**Stav k 31.3.2012**

#### **Pozemky**

v účetní hodnotě

**940 330,90 Kč**

#### **Trvalé porosty**

v účetní hodnotě

**0,00 Kč**

#### **Katastrální území: Tuchořice**

<b>Parcela :</b>	St. 1/1	zastavěná plocha a nádvoří
	St. 1/2	zastavěná plocha a nádvoří
	St. 1/3	zastavěná plocha a nádvoří
	St. 1/4	zastavěná plocha a nádvoří
	St. 1/5	zastavěná plocha a nádvoří
	St. 1/6	zastavěná plocha a nádvoří
	St. 1/7	zastavěná plocha a nádvoří
	St. 1/8	zastavěná plocha a nádvoří
	St. 1/9	zastavěná plocha a nádvoří
	St. 1/10	zastavěná plocha a nádvoří
	St. 1/11	zastavěná plocha a nádvoří
	St. 1/12	zastavěná plocha a nádvoří
	St. 1/13	zastavěná plocha a nádvoří
	St. 1/14	zastavěná plocha a nádvoří
	St. 1/15	zastavěná plocha a nádvoří
	St. 1/16	zastavěná plocha a nádvoří
	St. 1/19	zastavěná plocha a nádvoří
	St. 1/20	zastavěná plocha a nádvoří
	St. 2	zastavěná plocha a nádvoří
	<b>St. 176</b>	<b>zastavěná plocha a nádvoří</b>
	St. 177	zastavěná plocha a nádvoří
	3/1	ostatní plocha - zeleň
	3/2	ostatní plocha – zeleň
	<b>3/4</b>	<b>ostatní plocha – zeleň</b>
	PK 4/1	
	PK 5 – díl 1	

**Příloha č. 2**

*ke zřizovací listině Domov „Bez zámků“ Tuchořice, příspěvkové organizace,  
se sídlem v Tuchořicích, č.p. 1*

V souladu s ustanovením článku XI. zřizovací listiny se výše jmenované organizaci předává k hospodaření následující dlouhodobý majetek, který je ve vlastnictví Ústeckého kraje:

**Hodnota a specifikace dlouhodobého majetku nemovitého – budovy a stavby**  
**Stav k 31.3.2012**

**Budovy**

pořizovací hodnota	67 344 563,14 Kč
oprávky	9 155 213,16 Kč
zůstatková hodnota	58 189 349,98 Kč

**Katastrální území: Tuchořice**

Část obce	č. budovy	způsob využití	na parcele
Tuchořice	č.p. 1	bydlení	St. 1/1
Tuchořice	č.p. 140	bydlení	St. 177
Tuchořice	č.p. 2	bydlení	St. 2
Tuchořice	bez čp/če	garáž	St. 1/2
Tuchořice	bez čp/če	garáž	St. 1/3
Tuchořice	bez čp/če	garáž	St. 1/4
Tuchořice	bez čp/če	garáž	St. 1/5
Tuchořice	bez čp/če	garáž	St. 1/6
Tuchořice	bez čp/če	garáž	St. 1/7
Tuchořice	bez čp/če	garáž	St. 1/8
Tuchořice	bez čp/če	garáž	St. 1/9
Tuchořice	bez čp/če	garáž	St. 1/10
Tuchořice	bez čp/če	garáž	St. 1/11
Tuchořice	bez čp/če	garáž	St. 1/12
Tuchořice	bez čp/če	zem. stav	St. 1/13
Tuchořice	bez čp/če	zem. stav	St. 1/14
Tuchořice	bez čp/če	zem. stav	St. 1/15
Tuchořice	bez čp/če	zem. stav	St. 1/16
Tuchořice	bez čp/če	zem. stav	St. 176

**Ostatní majetek nezapisovaný do katastru nemovitostí**

pořizovací hodnota	0,00 Kč
oprávky	0,00 Kč
zůstatková hodnota	0,00 Kč

Katastrální území	název	na parcele
0		

## **Příloha č. 3**

*ke zřizovací listině Domov „Bez zámků“ Tuchořice, příspěvkové organizace,  
se sídlem v Tuchořicích, č.p. 1*

V souladu s ustanovením článku XI. zřizovací listiny se výše jmenované organizaci předává k hospodaření následující dlouhodobý majetek, který je ve vlastnictví Ústeckého kraje:

### **Hodnota a specifikace dlouhodobého majetku movitého**

**Stav k 31.3.2012**

#### **A) Drobný dlouhodobý hmotný majetek**

pořizovací hodnota	1 904 038,70 Kč
oprávky	1 904 038,70 Kč
zůstatková hodnota	0,00 Kč

#### **B) Dlouhodobý hmotný majetek - ostatní**

pořizovací hodnota	0,00 Kč
oprávky	0,00 Kč
zůstatková hodnota	0,00 Kč

#### **C) Samostatné movité věci a soubor movitých věcí**

pořizovací hodnota	1 887 649,10 Kč
oprávky	1 887 649,10 Kč
zůstatková hodnota	0,00 Kč

#### **D) Drobný dlouhodobý nehmotný majetek**

pořizovací hodnota	9 135,00 Kč
oprávky	9 135,00 Kč
zůstatková hodnota	0,00 Kč

#### **E) Dlouhodobý nehmotný majetek - software**

pořizovací hodnota	0,00 Kč
oprávky	0,00 Kč
zůstatková hodnota	0,00 Kč

#### **F) Dlouhodobý nehmotný majetek - ostatní**

pořizovací hodnota	0,00 Kč
oprávky	0,00 Kč
zůstatková hodnota	0,00 Kč

#### **G) Kulturní předměty**

v účetní hodnotě	122 850,00 Kč
------------------	---------------

**Ústecký kraj  
Rada kraje**

---

**DODATEK Č. 21  
KE  
ZŘIZOVACÍ LISTINĚ  
Č.J. 233/2002**

**příspěvkové organizace Ústeckého kraje**

**Domovy sociálních služeb Litvínov,  
příspěvková organizace**  
( dále jen organizace)

vydané Okresním úřadem v Mostě dne 6.12. 1994

ve znění usnesení Rady Ústeckého kraje č. 180/49/2002 ze dne 4.12. 2002 (dodatek č. 2),  
ve znění usnesení Rady Ústeckého kraje č. 180/68/2003 ze dne 6. srpna 2003 (dodatek č. 3),  
ve znění usnesení Rady Ústeckého kraje č. 80/91/2004 ze dne 7. dubna 2004 (dodatek č. 4),  
ve znění usnesení Rady Ústeckého kraje č. 167/102/2004 ze dne 21.7.2004 (dodatek č. 5),  
ve znění usnesení Rady Ústeckého kraje č. 350/4/2005 ze dne 16.2.2005 (dodatek č. 6),  
ve znění usnesení Rady Ústeckého kraje č. 65/32R/2006 ze dne 8.3.2006 (dodatek č. 7),  
ve znění usnesení Rady Ústeckého kraje č. 106/38R/2006 ze dne 26.4.2006 (dodatek č. 8),  
ve znění usnesení Rady Ústeckého kraje č. 195/52R/2006 ze dne 16.8.2006 (dodatek č. 9),  
ve znění usnesení Rady Ústeckého kraje č. 150/79R/2007 ze dne 11.4.2007 (dodatek č. 10),  
ve znění usnesení Rady Ústeckého kraje č. 154/106R/2008 ze dne 12.3.2008 (dodatek č. 11),  
ve znění usnesení Rady Ústeckého kraje č. 151/124R/2008 ze dne 20.8.2008 (dodatek č. 12),  
ve znění usnesení Rady Ústeckého kraje č. 205/128R/2008 ze dne 29.9.2008 (dodatek č. 13),  
ve znění usnesení Rady Ústeckého kraje č. 20/14R/2009 ze dne 8.4.2009 (dodatek č. 14),  
ve znění usnesení Rady Ústeckého kraje č. 59/28R/2009 ze dne 7.10.2009 (dodatek č. 15),  
ve znění usnesení Rady Ústeckého kraje č. 14/35R/2009 ze dne 16.12.2009 (dodatek č. 16),  
ve znění usnesení Rady Ústeckého kraje č. 21/44R/2010 ze dne 7.4.2010 (dodatek č. 17),  
ve znění usnesení Rady Ústeckého kraje č. 13/72R/2011 ze dne 9.3.2011 (dodatek č. 18),  
ve znění usnesení Rady Ústeckého kraje č. 20/90R/2011 ze dne 23.11.2011 (dodatek č. 19),  
ve znění usnesení Rady Ústeckého kraje č. 43/99R/2012 ze dne 21.3.2012 (dodatek č. 20),

Na základě usnesení Rady Ústeckého kraje č. .../...R/2012 ze dne 9. května 2012 se výše uvedená zřizovací listina ve znění pozdějších změn a dodatků mění takto:

Původní text přílohy č. 1, přílohy č. 2 a přílohy č. 3 k této zřizovací listině se ruší a nahrazuje se novým textem, který je uveden v příloze č. 1, příloze č. 2 a příloze č. 3 k tomuto dodatku.

Tento dodatek nabývá účinnosti dne 9. května 2012

V Ústí nad Labem dne 9. května 2012

Bc. Jana Ryšánková  
na základě pověření Jany Vaňhové,  
hejtmanky Ústeckého kraje

## ***Příloha č. 1***

*ke zřizovací listině Domovů sociálních služeb Litvínov, příspěvkové organizace,  
se sídlem v Litvínově-Janově, Zátíší 177*

V souladu s ustanovením článku XI. zřizovací listiny se výše jmenované organizaci předává k hospodaření následující dlouhodobý majetek, který je ve vlastnictví Ústeckého kraje:

### **Hodnota a specifikace dlouhodobého majetku nemovitého – pozemky a trvalé porosty**

**Stav k 30.4.2012**

#### **Pozemky**

**v účetní hodnotě**

**1 331 209,00 Kč**

#### **Trvalé porosty**

**v účetní hodnotě**

**0,00 Kč**

#### **Katastrální území: Janov u Litvínova**

<b>Parcela :</b>	258	zastavěná plocha a nádvoří
	345	zastavěná plocha a nádvoří
	346	zastavěná plocha a nádvoří
	297	ovocný sad
	308/2	ostatní plocha
	<b>311/2</b>	<b>ostatní plocha – zeleň</b>
	318/4	ostatní plocha
	370/3	ostatní plocha
	381/2	ostatní plocha
	381/3	ostatní plocha
	381/4	vodní plocha
	381/5	zahrada
	381/6	ostatní plocha
	381/7	ostatní plocha
	433/2	ostatní plocha



## Příloha č. 2

*ke zřizovací listině Domovů sociálních služeb Litvínov, příspěvkové organizace,  
se sídlem v Litvínově-Janově, Zátíší 177*

V souladu s ustanovením článku XI. zřizovací listiny se výše jmenované organizaci předává k hospodaření následující dlouhodobý majetek, který je ve vlastnictví Ústeckého kraje:

### Hodnota a specifikace dlouhodobého majetku nemovitého – budovy a stavby

**Stav k 31.3.2012**

#### Budovy

pořizovací hodnota	172 054 404,51 Kč
<b>oprávky</b>	<b>28 644 927,00 Kč</b>
<b>zůstatková hodnota</b>	<b>143 409 477,51 Kč</b>

#### Katastrální území: Janov u Litvínova

Část obce	č. budovy	způsob využití	na parcele
Janov	č.p. 177	obč. vybavenost	st. 345
Janov	č.p. 16	obč. vybavenost	st. 258
Janov	bez. čp/če	obč. vybavenost	st. 346

#### Ostatní majetek nezapisovaný do katastru nemovitostí

pořizovací hodnota	3 179 400,10 Kč
<b>oprávky</b>	<b>1 134 763,00 Kč</b>
<b>zůstatková hodnota</b>	<b>2 044 637,10 Kč</b>

Katastrální území	název	parcely
Janov u Litvínova	výměňíková stanice	st. 346
Janov u Litvínova	čistička odp. vod	370/3
Janov u Litvínova	fontána	381/3
Janov u Litvínova	oplocení	
Janov u Litvínova	oplocení	
Janov u Litvínova	veřejné osvětlení	
Janov u Litvínova	komunikace	308/2
Janov u Litvínova	sadové úpravy	297
Janov u Litvínova	garáž z beton.panelů	308/2
Janov u Litvínova	šterbinová nádrž	297
Janov u Litvínova	terénní úpravy	311/2
Janov u Litvínova	mlhoviště	381/2

## ***Příloha č. 3***

*ke zřizovací listině Domovů sociálních služeb Litvínov, příspěvkové organizace,  
se sídlem v Litvínově-Janově, Zátíší 177*

V souladu s ustanovením článku XI. zřizovací listiny se výše jmenované organizaci předává k hospodaření následující dlouhodobý majetek, který je ve vlastnictví Ústeckého kraje:

### **Hodnota a specifikace dlouhodobého majetku movitého**

**Stav k 31.3.2012**

#### **A) Drobný dlouhodobý hmotný majetek**

pořizovací hodnota	6 255 719,36 Kč
oprávky	6 255 719,36 Kč
zůstatková hodnota	0,00 Kč

#### **B) Dlouhodobý hmotný majetek - ostatní**

pořizovací hodnota	290 239,00 Kč
oprávky	0,00 Kč
zůstatková hodnota	290 239,00 Kč

#### **C) Samostatné movité věci a soubor movitých věcí**

pořizovací hodnota	6 018 557,00 Kč
oprávky	5 994 782,00 Kč
zůstatková hodnota	23 775,00 Kč

#### **D) Drobný dlouhodobý nehmotný majetek**

pořizovací hodnota	0,00 Kč
oprávky	0,00 Kč
zůstatková hodnota	0,00 Kč

#### **E) Dlouhodobý nehmotný majetek - software**


pořizovací hodnota	144 439,00 Kč
oprávky	144 439,00 Kč
zůstatková hodnota	0,00 Kč

#### **F) Dlouhodobý nehmotný majetek - ostatní**

pořizovací hodnota	0,00 Kč
oprávky	0,00 Kč
zůstatková hodnota	0,00 Kč

**Změny v rejstříku škol a školských zařízení**

- 1. Vyšší odborná škola, Obchodní akademie a Střední odborná škola EKONOM, o.p.s., Litoměřice, Palackého 730/1**  
zápis oboru vzdělání 63-41-N/19 Firemní management, forma kombinovaná, s cílovou kapacitou 80 studentů,  
výmaz oboru vzdělání 63-41-N/026 Firemní management, forma dálková,
- 2. Vyšší odborná škola a Střední škola, Varnsdorf, příspěvková organizace**  
zápis Zařízení pro další vzdělávání pedagogických pracovníků, s místem poskytovaných školských služeb na adrese Karlova 3317, Varnsdorf, s účinností od 1. 9. 2012,
- 3. Pedagogicko-psychologická poradna Ústeckého kraje a Zařízení pro další vzdělávání pedagogických pracovníků, Teplice, příspěvková organizace**  
výmaz míst poskytovaných školských služeb u Zařízení pro další vzdělávání pedagogických pracovníků na adresách Na Příkopě 307 a Na Příkopě 420, Krupka,  
výmaz míst poskytovaných školských služeb u Pedagogicko-psychologické poradny na adresách Václavská 4153 Chomutov, Karla IV. 348 Ústí nad Labem a Neklanova 1806 Roudnice nad Labem,  
zápis míst poskytovaných školských služeb u pedagogicko-psychologické poradny na adresách:  
Na Průhoně 4800, 430 03 Chomutov,  
Čelakovského 2, 400 07 Ústí nad Labem,  
Ukrajinská 379, 436 01 Litvínov,  
Karlovo nám. 71, 413 01 Roudnice nad Labem,  
Havlíčková 269, 431 51 Klášterec nad Ohří.



## Krajský úřad

Číslo poskytovatele:

Číslo příjemce:

## SMLOUVA O POSKYTNUTÍ NEINVESTIČNÍ DOTACE

### Smluvní strany

#### Poskytovatel:

##### Ústecký kraj

Sídlo:

Velká Hradební 3118/48, 400 02 Ústí nad Labem

Zastoupený:

Janou Vaňhovou, hejtmankou Ústeckého kraje

Kontaktní osoba:

Ing. Štěpánem Haraštou, vedoucím odboru školství, mládeže a tělovýchovy Krajského úřadu Ústeckého kraje

E-mail/telefon:

[harasta.s@kr-ustecky.cz](mailto:harasta.s@kr-ustecky.cz) / 475 657 212

IČ:

70892156

DIČ:

CZ70892156

Bank. spojení:

Česká spořitelna, a.s.

číslo účtu: 882733379/0800

**a**

#### Příjemce:

xxxxx

Sídlo:

xxx

Zastoupený:

xxx

Kontaktní osoba:

E-mail/telefon:

xxx

IČ (RČ):

xxx

DIČ:

Bank. spojení:

xxx

číslo účtu: xxx

uzavírají níže uvedeného dne, měsíce a roku tuto

## SMLOUVU O POSKYTNUTÍ NEINVESTIČNÍ DOTACE

**k realizaci akce**

XXXXXXXXXX

## Článek I.

### Poskytnutí dotace

**Poskytovatel** poskytuje neinvestiční dotaci ve výši xxxxxx Kč (slovy: xxxxxx korun českých), která bude převedena bezhotovostně na účet příjemce, č. ú. xxxxxxxx, **za podmínky, že ji příjemce stanoveným způsobem použije nejpozději do konce kalendářního roku, ve kterém byla poskytnuta.**

## Článek II.

### Financování

1. Dotace je účelově určena na pokrytí nákladů spojených se zabezpečením akce.
2. Termín ukončení realizace soutěže je xxxxx. Pro příjemce dotace je tento termín stanoven jako závazný ukazatel.
3. Dotace je poskytnuta účelově a lze ji použít pouze na úhradu nákladů:
4. Dotace bude poskytnuta jednorázově

## Článek III.

### Práva a povinnosti

**Příjemce** prohlašuje, že dotaci přijímá a v této souvislosti se zavazuje:

- a) Použít dotaci za účelem realizace akce, pro kterou byla dotace poskytnuta **a to do konce kalendářního roku, ve kterém byla poskytnuta a v souladu s touto smlouvou.**
- b) Dotaci nepřevést na jiný subjekt.
- c) Odpovídat za hospodárné použití přidělených prostředků v souladu s rozhodnutím Rady KUUK a jejich řádné a oddělené sledování v účetnictví, vedeného v souladu se zákonem č. 563/1991 Sb., o účetnictví, ve znění pozdějších předpisů.
- d) Předat poskytovateli závěrečné vyúčtování čerpání dotace a zhodnocení akce v souladu s rozhodnutím Rady KUUK.
- e) Umožnit pověřeným pracovníkům kraje provádět kontrolu čerpání prostředků dotace a v této souvislosti jim umožnit nahlížet do účetní evidence.
- f) Neprodleně písemně informovat, nejpozději však do 7 dnů, odbor školství, mládeže a tělovýchovy krajského úřadu o všech změnách, týkajících se identifikace příjemce nebo realizace podpořené akce.
- g) Vrátit nevyčerpanou část dotace zpět na účet poskytovatele, z něhož mu byla poskytnuta v případě, že skutečně vynaložené náklady budou nižší, současně při předložení vyúčtování.
- h) Respektovat závěry kontroly provedené odborem školství, mládeže a tělovýchovy krajského úřadu nebo orgánem kontroly krajského úřadu.

## **Článek IV.**

### **Sankce, odstoupení od smlouvy**

1. Poskytovatel je oprávněn v případě neplnění podmínek smlouvy požadovat na příjemci vrácení dotace a příjemce je povinen na výzvu poskytovatele prostředky poskytnuté dotací vrátit ve lhůtě stanovené poskytovatelem. V případě prodlení příjemce s vrácením prostředků poskytnutých dotací, je poskytovatel oprávněn požadovat úhradu smluvní pokuty až do výše 15 % z takové částky. Uvedené se nedotýká povinnosti úhrady úroků z prodlení nebo penále.
2. Poskytovatel je oprávněn od smlouvy odstoupit v případě, že příjemce porušil smluvní povinnosti stanovené touto smlouvou.

## **Článek V.**

### **Ostatní ujednání**

1. Příjemce dotace souhlasí se zveřejněním svého jména (obchodního jména), adresy a výše poskytnuté dotace a se zápisem těchto údajů do veřejně přístupného informačního registru vedeného Krajským úřadem Ústeckého kraje.
2. Tuto smlouvu lze měnit či doplňovat po dohodě smluvních stran pouze formou písemných a číslovaných dodatků.
3. Pokud v této smlouvě není stanoveno jinak, řídí se právní vztahy z ní vyplývající příslušnými ustanoveními občanského zákoníku.
4. Tato smlouva je vyhotovena ve 2 vyhotoveních s platností originálu, přičemž každá ze smluvních stran obdrží 1 vyhotovení.
5. Tato smlouva nabývá platnosti i účinnosti dnem jejího podepsání oběma smluvními stranami.

V Ústí nad Labem dne .....

V ..... dne .....

.....

.....

Poskytovatel  
Ústecký kraj  
Jana Vaňhová

Příjemce



# Ústecký kraj

## Krajský úřad

Číslo *objednatele*: 615/2007

Číslo *dopravce*:

### **DODATEK Č. 21 KE SMLOUVĚ O ZÁVAZKU VEŘEJNÉ SLUŽBY VE VEŘEJNÉ LINKOVÉ DOPRAVĚ K ZAJIŠTĚNÍ ZÁKLADNÍ DOPRAVNÍ OBSLUŽNOSTI ČÁSTI ÚZEMÍ ÚSTECKÉHO KRAJE NA VYMEZENÝCH LINKÁCH – OBLAST ČESKÉ STŘEDOHOŘÍ - VÝCHOD**

## Smluvní strany

### **Objednatel**

#### **Ústecký kraj**

Sídlo: Velká Hradební 3118/48, 400 02 Ústí nad Labem

Zastoupený: **Janou Vaňhovou**, hejtmankou Ústeckého kraje

IČ: 70892156

DIČ: CZ70892156

Bank. spojení: Česká spořitelna, a.s., číslo účtu: 882733379/0800

### **Dopravce**

#### **BusLine a.s.**

Sídlo: Na Rovinkách 211, 513 25 Semily

Zastoupený: **Ing. Tomášem Roubičkem**, generálním ředitelem na základě plné moci,

IČ: 283 60 010

DIČ: CZ28360010

Bank. spojení: ČSOB, a.s., pobočka Semily, číslo účtu: 127089161/0300,

Společnost je zapsaná v obchodním rejstříku vedeném u Krajského soudu v Hradci Králové, oddíl B, vložka 2948,

uzavírají níže uvedeného dne, měsíce a roku tento

### **DODATEK Č. 21 KE SMLOUVĚ O ZÁVAZKU VEŘEJNÉ SLUŽBY VE VEŘEJNÉ LINKOVÉ DOPRAVĚ K ZAJIŠTĚNÍ ZÁKLADNÍ DOPRAVNÍ OBSLUŽNOSTI ČÁSTI ÚZEMÍ ÚSTECKÉHO KRAJE NA VYMEZENÝCH LINKÁCH – OBLAST ČESKÉ STŘEDOHOŘÍ - VÝCHOD**

1. Dne 12. 4. 2007 uzavřely Smluvní strany Smlouvu o závazku veřejné služby ve veřejné linkové dopravě k zajištění základní dopravní obslužnosti části území Ústeckého kraje na vymezených linkách – oblast České středohoří-východ (dále jen „Smlouva“). Dne 1. 6. 2007 byl ke Smlouvě uzavřen dodatek č. 1. Dne 6. 11. 2007 byl ke Smlouvě uzavřen dodatek č. 2. Dne 7. 12. 2007 byl ke Smlouvě uzavřen dodatek č. 3. Dne 14. 2. 2008 byl ke Smlouvě uzavřen dodatek č. 4. Dne 17. 3. 2008 byl ke Smlouvě uzavřen dodatek č. 5. Dne 20. 8. 2008 byl ke Smlouvě uzavřen dodatek č. 6. Dne 10. 10. 2008 byl ke Smlouvě uzavřen dodatek č. 7. Dne 16. 10. 2008 byl ke Smlouvě uzavřen dodatek č. 8. Dne 12. 2. 2009 byl ke Smlouvě uzavřen dodatek č. 9. Dne 9. 6. 2009 byl ke Smlouvě uzavřen dodatek č. 10. Dne 31. 08. 2009 byl ke Smlouvě uzavřen dodatek č. 11. Dne 26. 11. 2009 byl ke Smlouvě uzavřen dodatek č. 12. Dne 19. 1. 2010 byl ke Smlouvě uzavřen dodatek č. 13. Dne 4. 2. 2010 byl ke Smlouvě uzavřen dodatek č. 14. Dne 27. 9. 2010 byl ke Smlouvě uzavřen dodatek č. 15. Dne 29. 11. 2010 byl ke Smlouvě uzavřen dodatek č. 16. Dne 3. 2. 2011 byl ke Smlouvě uzavřen dodatek č. 17. Dne 2. 6. 2011 byl ke smlouvě uzavřen dodatek č. 18. Dne 24. 11. 2011 byl ke Smlouvě uzavřen dodatek č. 19. Dne 13. 2. 2012 byl ke Smlouvě uzavřen dodatek č. 20.
2. Vzhledem k tomu, že se Smluvní strany dohodly na změně časového a místního vymezení vybraných spojů uvedených v příloze č. 1 Smlouvy, na zavedení nových linek a spojů, nahrazuje se tímto v celém rozsahu:
  - (a) dosavadní znění přílohy č. 1 Smlouvy novým zněním uvedeným v příloze č. 1 tohoto dodatku;
  - (b) dosavadní znění přílohy č. 2 Smlouvy novým zněním uvedeným v příloze č. 2 tohoto dodatku, přičemž příloha č. 2 obsahuje tabulku A pro výpočet předběžného odborného odhadu prokazatelné ztráty v roce 2012 a tabulku B pro výpočet předběžného odborného odhadu prokazatelné ztráty v roce 2013 a v letech následujících.

V případech, kdy Smlouva odkazuje na přílohu č. 2 nebo přílohu č. 3, použije se ta z jejich částí A nebo B ve znění tohoto dodatku, která je z časového hlediska relevantní k poskytovanému plnění.

Ostatní ustanovení Smlouvy zůstávají nadále v platnosti beze změn, není-li tímto dodatkem stanoveno jinak.
3. Dopravce se zavazuje zajistit účinnost změn v provozu jím zajišťovaných linek a spojů provedených tímto dodatkem od data 10. 6. 2012. Ve vztahu k linkám a spojům nově zřizovaným či měněným tímto dodatkem zajistí Dopravce účinnost změn provedených tímto dodatkem za přiměřeného použití čl. 2 Smlouvy.
4. Tento dodatek je uzavřen na základě usnesení Rady Ústeckého kraje ze dne 09. 05. 2012.
5. Tento dodatek nabývá platnosti a účinnosti podpisem obou Smluvních stran. Je vyhotoven ve 4 vyhotoveních, z nichž každá Smluvní strana obdrží po 2 vyhotoveních.
6. Smluvní strany prohlašují, že tento dodatek uzavírají podle své vážné a svobodné vůle a v absenci tísně či nápadně nevýhodných podmínek, na důkaz čehož níže připojují své podpisy.



V Ústí nad Labem dne

**Jana Vaňhová**  
hejtmanka Ústeckého kraje

**Objednatel**

**Ing. Tomáš Roubíček**  
generální ředitel na základě plné moci  
BusLine a.s.

**Dopravce**

**Přílohy:**

Příloha 1: Vymezení linek a spojů

Příloha 2: Předběžný odborný odhad prokazatelné ztráty

**Vymezení linek a spojů**

---

458

## Ústí nad Labem-Lovečkovice-Verneřice-Úštěk,Konojedy

Bus Line  
Comfort in Time

Ústecký kraj

linka č. 592458 Ústí nad Labem-Lovečkovice-Verneřice-Úštěk,Konojedy

Platí od 10.6.2012 do 8.12.2012

Přepřevu zajišťuje: BusLine a.s., Na Rovinkách 211, 513 25 Semily, stř. Ústí nad Labem, dispečink Ústí n.L., Revoluční 3289/13, Ústí n.L., tel: 481 368 493, fax.: 481 368 299

http://doprava.kr-ustecky.cz

km										TČ	seznam zastávek										PRACOVNÍ DNY																		SOBOTA A NEDĚLE																																																																																																																																																																																																																																																																																																																																																																																																																																																																																																																																																																																																																																																																																																																																																																																																																																																																																																																																																																																																																																																																																																																																																																																																																																																																																																																																																																																																						

458

## Ústí nad Labem-Lovečkovice-Verneřice-Úštěk,Konojedy

Bus Line  
Comfort in Time

Ústecký kraj

linka č. 592458 Ústí nad Labem-Velké Březno-Lovečkovice-Verneřice-Úštěk

Platí od 10.6.2012 do 8.12.2012

Převážně zajišťuje: BusLine a.s., Na Rovinkách 211, 513 25 Semily, stř. Ústí nad Labem, dispečink Ústí n.L., Revoluční 3289/13, Ústí n.L., tel: 481 368 493, fax: 481 368 299

http://doprava.kr-ustecky.cz

opačný směr

km				TČ	seznam zastávek	PRACOVNÍ DNY																				SOBOTY A NEDĚLE											
						242	200	202	204	206	208	210	244	212	214	216	218	220	222	224	226	228	230	232	234	236	238	240	246	300	302	304	306	308	310	312	
						✕	✕	✕	✕	✕	✕	✕	✕	✕	✕	✕	✕	✕	✕	✕	✕	✕	✕	✕	✕	✕	✕	✕	✕	✕	✕	✕	✕	✕	✕	✕	
	0	0			40	Úštěk,Konojedy	odjezd	4:05				6:15	7:28			9:25		12:31			14:31			16:27													
	2	2			39	Úštěk,Brusov		4:08				6:18	7:32			9:28		12:34			14:34			16:30													
	3	3			38	Úštěk,Držovice		4:10				6:20	7:34			9:30		12:36			14:36			16:32													
	4	4			37	Úštěk,Starý Týn		4:12				6:22	7:37			9:32		12:38			14:38			16:34													
	6	6			36	Úštěk,Starý Týn,rozc.		4:14				6:24	7:41			9:34		12:40			14:40			16:36													
0	7	7			35	Úštěk,,sídlíště		4:16		4:43		6:26	7:43			9:36		12:42			14:42			16:38			18:36				6:40		12:40		16:40		
1	8	8			34	Úštěk,,nám.		4:18		4:45		6:28	7:45			9:38		12:44			14:44			16:40			18:38				6:42		12:42		16:42		
1	8	8			33	Úštěk,,žel.st.		4:20		4:47		6:30				9:40		12:46			14:46			16:42			18:40				6:44		12:44		16:44		
2	9	9			32	Úštěk,,motel				4:48		6:31				9:41		12:47			14:47			16:43			18:41				6:45		12:45		16:45		
3	10	10			31	Úštěk,Habřina				4:50		6:33				9:43		12:49			14:49			16:45			18:43				6:47		12:47		16:47		
4	11	11			30	Úštěk,Dolní Vysoké				4:52		6:35				9:45		12:51			14:51			16:47			18:45				6:49		12:49		16:49		
5	12	12			29	Úštěk,,Hradec				4:53		6:37				9:46		12:52			14:52			16:48			18:46				6:50		12:50		16:50		
6	13	13			28	Levín,Horní Vysoké				4:55		6:39				9:48		12:54			14:54			16:50			18:48				6:52		12:52		16:52		
1	1	0	0	0	27	Verneřice	odjezd		4:31	5:42		6:31			7:51				13:47			15:10			16:46	18:06		20:21		5:06			14:46		18:46		
1	1	2	2	2	26	Lovečkovice,Mukařov,rozc.0.4		4:34		5:45		6:34			7:54				13:50			15:13			16:49	18:09		20:24		5:09			14:49		18:49		
1	1	4	4	4	25	Lovečkovice,Levinské Petrovice,rozc.		4:36		5:47		6:36			7:56				13:52			15:15			16:51	18:11		20:26		5:11			14:51		18:51		
8	15	15	6	6	24	Lovečkovice	příjezd	4:39	4:58	5:50		6:39	6:43		7:59	9:51		12:57	13:55		14:57	15:18		16:53	16:54	18:14	18:51	20:29	5:13	6:55		12:55	14:54	16:55	18:54		
					628 směr Litoměřice	odjezd			5:00									13:00			15:00			17:00									13:00		17:00		
					628 ze směru Verneřice	příjezd			4:54									12:54															7:03		12:53		
8	15	15	6	6	24	Lovečkovice	odjezd	4:40	5:05	5:54		6:39	6:46			7:59	9:55		12:59	13:59		14:59		15:59		16:55	18:14	18:59	20:29	5:13	6:55	8:55	12:55	14:55	16:55	18:55	
9	16	16	7	7	23	Lovečkovice,,Lukavice		4:41	5:06	5:55		6:40	6:47			8:00	9:56		13:00	14:00		15:00		16:00		16:56	18:15	19:00	20:30	5:14	6:56	8:56	12:56	14:56	16:56	18:56	
1	17	17	8	8	22	Lovečkovice,Touchořiny			5:10	5:59		6:45	6:51			8:04	10:00		13:04	14:04		15:04		16:04		17:00		19:04	20:34								
9	18	18	7	9	21	Lovečkovice,,Klínky		4:42	5:12	6:01		6:53			8:06	10:02		13:06	14:06		15:06		16:06		17:02	18:16	19:06	20:36		5:15	6:57	8:57	12:57	14:57	16:57	18:57	
1	19	1	10	1	20	Lovečkovice,Knínice			5:14			6:56				10:04						15:07		16:07		17:04		19:07	20:37								
11	20	21	9	11	12	9	19	Lovečkovice,Knínice,rozc.		4:44	5:17	6:02	6:59			8:07	10:07		13:07	14:07		15:07		16:07		17:07	18:17	19:07	20:37	5:17	6:59	8:59	12:59	14:59	16:59	18:59	
1	1	1	1	1	12	18	Týniště		4:49					7:19						14:39																	
12	21	22	10	12	13	13	Zubnice		4:52	5:22	6:07		7:02			8:12	10:12	12:12	13:12	14:12	14:42	15:12		16:12		17:12	18:22	19:12	20:42	21:57	5:18	7:01	9:01	13:01	15:01	17:01	19:01
14	23	24	12	14	15	15	Leština		4:54	5:24	6:09		7:05			8:14	10:14	12:14	13:14	14:14	14:44	15:14	16:14		17:14	18:24	19:14	20:44	21:59	5:20	7:05	9:05	13:05	15:05	17:05	19:05	
14	23	24	12	14	15	15	Leština,host.		4:55	5:25	6:10		7:07			8:15	10:15	12:15	13:15	14:15	14:45	15:15	16:15		17:15	18:25	19:15	20:45	22:00	5:21	7:06	9:06	13:06	15:06	17:06	19:06	
17	26	27	15	17	18	18	Malé Březno		4:59	5:29	6:14	6:49			7:19	8:19	10:19	12:19	13:19	14:19	14:49	15:19	16:19		17:19	18:29	19:19	20:49	22:04	5:24	7:10	9:10	13:10	15:10	17:10	19:10	
19	28	29	17	19	20	13	Velké Březno,,žel.st.		5:03	5:33	6:18	6:53	7:18			7:33	8:23	10:23	12:23	13:23	14:23	14:53	15:23	16:23		17:23	18:33	19:23	20:53	22:08	5:26	7:14	9:14	13:14	15:14	17:14	19:14
19	28	29	17	19	20	12	Velké Březno	příjezd	5:04	5:34	6:19	6:54	7:20			7:34	8:24	10:24	12:24	13:24	14:24	14:54	15:24	16:24		17:24	18:34	19:24	20:54	22:09	5:27	7:15	9:15	13:15	15:15	17:15	19:15
19	28	29	17	19	20	12	Velké Březno	odjezd	5:06	5:36	6:21	6:56	7:22			7:36	8:26	10:26	12:26	13:26	14:26	14:56	15:26	16:26		17:26	18:36	19:26	20:56	22:11	5:28	7:17	9:17	13:17	15:17	17:17	19:17
20	29	30	18	20	21	11	Valtířov,osada		5:08	5:38	6:23	6:58	7:24			7:38	8:28	10:28	12:28	13:28	14:28	14:58	15:28	16:28		17:28	18:38	19:28	20:58	22:13	5:29	7:19	9:19	13:19	15:19	17:19	19:19
21	30	31	19	21	22	22	Valtířov,žel.st.		5:09	5:39	6:24	6:59	7:26			7:39	8:29	10:29	12:29	13:29	14:29	14:59	15:29	16:29		17:29	18:39	19:29	20:59	22:14	5:30	7:20	9:20	13:20	15:20	17:20	19:20
23	32	33	21	23	24	24	9	Svádov,žel.st.;x MHD		5:11	5:41	6:26	7:01	7:29		7:41	8:31	10:31	12:31	13:31	14:31	15:01	15:31	16:31		17:31	18:41	19:31	21:01	22:16	5:32	7:22	9:22	13:22	15:22	17:22	19:22
23	32	33	21	23	24	24	8	Svádov;x MHD		5:12	5:42	6:27	7:02	7:30		7:42	8:32	10:32	12:32	13:32	14:32	15:02	15:32	16:32		17:32	18:42	19:32	21:02	22:17	5:33	7:23	9:23	13:23	15:23	17:23	19:23
24	33	34	22	24	25	25	7	Olšinky;x MHD		5:13	5:43	6:28	7:03	7:31		7:43	8:33	10:33	12:33	13:33	14:33	15:03	15:33	16:33		17:33	18:43	19:33	21:03	22:18	5:34	7:24	9:24	13:24	15:24	17:24	19:24
25	34	35	23	25	26	26	6	Ústí n.L.,,loděnice;x MHD		5:15	5:45	6:30	7:05	7:33		7:45	8:35	10:35	12:35	13:35	14:35	15:05	15:35	16:35		17:35	18:45	19:35									

459

## Ústí nad Labem-Velké Březno-Homole u Panny-Sulečice



Ústecký kraj

linka č. 592459 Ústí nad Labem-Velké Březno-Sulečice

Platí od 10.6.2012 do 8.12.2012

Přepřevu zajišťuje: BusLine a.s., Na Rovinkách 211, 513 25 Semily, str. Ústí nad Labem, dispečink Ústí n.L., Revoluční 3289/13, Ústí n.L., tel: 481 368 493, fax.: 481 368 299

<http://doprava.kr-ustecky.cz>

km			Tč	seznam zastávek	PRACOVNÍ DNY														SOBOTY A NEDĚLE					
					201	203	205	207	209	211	213	215	217	219	223	225	227	251	253	255	257	259	261	
					✕	✕	✕	✕	✕	✕	✕	✕	✕	✕	✕	✕	✕	⊕	⊕	⊕	⊕	⊕	⊕	
0	0	1	Ústí n.L.,aut.nádr.;MHD	odjezd	6:21	7:11	9:41	11:41	13:31	14:31	14:51	15:41	16:41	18:41	21:21		23:40	6:21	11:21	15:21	19:21	22:35	23:40	
1	1	2	Ústí n.L.,Malá Hradební;x MHD	<div>↓</div>	6:22	7:12	9:42	11:42	13:32	14:32	14:52	15:42	16:42	18:42	21:22		23:41	6:22	11:22	15:22	19:22	22:36	23:41	
1	1	3	Ústí n.L.,hl.nádr.;x MHD		6:24	7:14	9:44	11:44	13:34	14:34	14:54	15:44	16:44	18:44	21:24		23:42	6:24	11:24	15:24	19:24	22:38	23:42	
1	1	4	Ústí n.L.,Mírové nám.;x MHD		6:26	7:16	9:46	11:46	13:36	14:36	14:56	15:46	16:46	18:46	21:26		23:44	6:26	11:26	15:26	19:26	22:40	23:44	
2	2	5	Ústí n.L.,ZPA;MHD		6:28	7:18	9:48	11:48	13:38	14:38	14:58	15:48	16:48	18:48	21:28		23:46	6:28	11:28	15:28	19:28	22:42	23:46	
3	3	6	Ústí n.L.,loděnice;x MHD		6:30	7:21	9:50	11:50	13:40	14:40	15:00	15:50	16:50	18:50	21:30		23:48	6:30	11:30	15:30	19:30	22:44	23:48	
4	4	7	Olšinky;x MHD		6:31	7:23	9:51	11:51	13:41	14:41	15:01	15:51	16:51	18:51	21:31		23:49	6:31	11:31	15:31	19:31	22:45	23:49	
5	5	8	Svádov;x MHD		6:32	7:24	9:52	11:52	13:42	14:42	15:02	15:52	16:52	18:52	21:32		23:50	6:32	11:32	15:32	19:32	22:46	23:50	
5	5	9	Svádov,žel.st.;x MHD		6:34	7:27	9:54	11:54	13:44	14:44	15:04	15:54	16:54	18:54	21:34		23:52	6:34	11:34	15:34	19:34	22:48	23:52	
7	7	10	Valtířov,žel.st.		6:35	7:29	9:55	11:55	13:45	14:45	15:05	15:55	16:55	18:55	21:35		23:53	6:35	11:35	15:35	19:35	22:49	23:53	
8	8	11	Valtířov,osada		6:37	7:31	9:57	11:57	13:47	14:47	15:07	15:57	16:57	18:57	21:37		23:55	6:37	11:37	15:37	19:37	22:51	23:55	
9	9	12	Velké Březno	příjezd	6:38	7:31	9:57	11:57	13:47	14:47	15:07	15:57	16:57	18:57	21:37		23:55	6:37	11:37	15:37	19:37	22:51	23:55	
9	9	12	Velké Březno	odjezd	6:38		9:58	11:58	13:48		15:08	16:58	18:58		22:45		23:55	6:38	11:38	15:38	19:38	22:52		
10	10	13	Velké Březno,škola		6:39		9:59	11:59	13:49		15:09	16:59	18:59		22:46		23:56	6:39	11:39	15:39	19:39	22:53		
11	11	14	Velké Březno,Vítov		6:41		10:01	12:01	13:51		15:11	17:01	19:01		22:48		23:58	6:41	11:41	15:41	19:41	22:55		
13	13	15	Byňov		6:45		10:05	12:05	13:55		15:15	17:05	19:05		22:52		23:59	6:45	11:45	15:45	19:45	22:59		
14	14	16	Byňov,odb.Proboštov		6:47		10:07	12:07	13:57		15:17	17:07	19:07		22:54		23:59	6:47	11:47	15:47	19:47	23:01		
14	14	17	Lhota p.Pannou,samota;x		6:49		10:09	12:09	13:59		15:19	17:09	19:09		22:56		23:59	6:49	11:49	15:49	19:49	23:03		
15	15	18	Lhota p.Pannou,rozc.		6:50		10:10	12:10	14:00		15:20	17:10	19:10		22:57		23:59	6:50	11:50	15:50	19:50	23:04		
15	15	19	Lhota p.Pannou		6:51		10:11	12:11	14:01		15:21	17:11	19:11		22:58		23:59	6:51	11:51	15:51	19:51	23:05		
16	16	20	Homole u Panny		6:52		10:12	12:12	14:02		15:22	17:12	19:12		22:59		23:59	6:52	11:52	15:52	19:52	23:06		
17	17	21	Haslice		6:53			12:15	14:05		15:25	17:15	19:15				23:59	6:53	11:53	15:53	19:53			
17	17	22	Homole u Panny,,rozc.Doubravice		6:53			12:16	14:06		15:26	17:16	19:16				23:59	6:53	11:56	15:56	19:56			
17	17	23	Bláhov		6:53			12:17	14:07		15:27	17:17	19:17				23:59	6:53	11:57	15:57	19:57			
17	20	24	Nová Ves u Pláně		6:53			12:19	14:09		15:29	17:19	19:19				23:59	6:53	11:59	15:59	19:59			
19	22	25	Sulečice	příjezd	6:55			12:21	14:11		15:31	17:21	19:21				23:59	6:55	12:01	16:01	20:01			

## Poznámky:

✕ jede v pracovní den

⊕ jede v sobotu

† jede v neděli a státem uznané svátky

~ spoj jede po jiné trase

♿ spoj s bezbariérově přístupným vozidlem

42

nejede od 23.12.2011 do 2.1.2012, 3.2.2012, od 5.4.2012 do 6.4.2012, od 30.6.2012 do 2.9.2012, od 25.10.2012 do 26.10.2012

+5

Na lince platí smluvní přepravní podmínky a tarif vyhlášený dopravcem BusLine a.s. Informace o tarifu a smluvních přepravních podmínkách jsou zveřejněny ve vozidle na lince.



S VEŘEJNOU DOPRAVOU KAŽDÝ DEN



459

## Ústí nad Labem-Velké Březno-Homole u Panny-Suleťice



Ústecký kraj

linka č. 592459 Ústí nad Labem-Velké Březno-Homole u Panny-Suleťice

Platí od 10.6.2012 do 8.12.2012

Přepřevu zajišťuje: BusLine a.s., Na Rovínkách 211, 513 25 Semily, str. Ústí nad Labem, dispečink Ústí n.L., Revoluční 3289/13, Ústí n.L., tel: 481 368 493, fax.: 481 368 299

http://doprava.kr-ustecky.cz

opačný směr

km		Tč	seznam zastávek		PRACOVNÍ DNY												SOBOTY A NEDĚLE						
					200	202	204	206	208	210	212	214	216	218	220	222	224	250	252	254	256	258	260
					✕	✕	✕	✕	✕	✕	✕	✕	✕	✕	✕	✕	✕	✕	✕	✕	✕	✕	✕
0	0	25	Suleťice	odjezd	4:48	5:33	6:58			12:34	14:11		15:34		17:34	19:34		5:00	7:49	12:01	16:01	20:01	
2	2	24	Nová Ves u Pláně		4:51	5:36	7:01			12:37	14:14		15:37		17:37	19:37		5:03	7:52	12:04	16:04	20:04	
3	3	23	Bláhov		4:53	5:38	7:03											5:05	7:54				
4	4	22	Homole u Panny,,rozc.Doubravice		4:54	5:39	7:04											5:06	7:55				
5	5	21	Haslice		4:56	5:41	7:06											5:08	7:57				
6	3	20	Homole u Panny		4:59	5:44	7:09		11:09	12:39	14:15		15:39		17:39	19:39		5:11	8:00	12:06	16:06	20:06	
7	4	19	Lhota p.Pannou		5:01	5:46	7:11		11:11	12:41	14:17		15:41		17:41	19:41		5:13	8:02	12:08	16:08	20:08	
7	4	18	Lhota p.Pannou,rozc.		5:02	5:47	7:12		11:12	12:42	14:18		15:42		17:42	19:42		5:14	8:03	12:09	16:09	20:09	
8	5	17	Lhota p.Pannou,samota;x		5:03	5:48	7:13		11:13	12:43	14:19		15:43		17:43	19:43		5:15	8:04	12:10	16:10	20:10	
8	5	16	Byňov,odb.Proboštov		5:04	5:49	7:14		11:14	12:44	14:20		15:44		17:44	19:44		5:16	8:05	12:11	16:11	20:11	
9	6	15	Byňov		5:06	5:51	7:16		11:16	12:46	14:22		15:46		17:46	19:46		5:18	8:07	12:13	16:13	20:13	
11	8	14	Velké Březno,Vítov		5:09	5:54	7:19		11:19	12:49	14:25		15:49		17:49	19:49		5:21	8:10	12:16	16:16	20:16	
12	9	13	Velké Březno,,škola		5:12	5:57	7:22		11:22	12:52	14:28		15:52		17:52	19:52		5:24	8:13	12:19	16:19	20:19	
13	10	12	Velké Březno	příjezd	5:14	5:59	7:24		11:24	12:54	14:30		15:54		17:54	19:54		5:26	8:15	12:21	16:21	20:21	
13	10	12	Velké Březno	odjezd	5:16	6:01	7:26	9:26	11:26	12:56	14:31	15:11	15:56	16:56	17:56	19:56	23:55	5:28	8:17	12:23	16:23	20:23	23:55
14	11	11	Valtířov,osada		5:18	6:03	7:28	9:28	11:28	12:58	14:33	15:13	15:58	16:58	17:58	19:58	23:57	5:30	8:19	12:25	16:25	20:25	23:57
15	12	10	Valtířov,žel.st.		5:19	6:04	7:29	9:29	11:29	12:59	14:34	15:14	15:59	16:59	17:59	19:59	23:58	5:31	8:20	12:26	16:26	20:26	23:58
17	14	9	Svádov,žel.st.;x MHD		5:21	6:06	7:31	9:31	11:31	13:01	14:36	15:16	16:01	17:01	18:01	20:01	0:00	5:33	8:22	12:28	16:28	20:28	0:00
17	14	8	Svádov;x MHD		5:22	6:07	7:32	9:32	11:32	13:02	14:37	15:17	16:02	17:02	18:02	20:02	0:01	5:34	8:23	12:29	16:29	20:29	0:01
18	15	7	Olšinky;x MHD		5:23	6:08	7:33	9:33	11:33	13:03	14:38	15:18	16:03	17:03	18:03	20:03	0:02	5:35	8:24	12:30	16:30	20:30	0:02
19	16	6	Ústí n.L.,,loděnice;x MHD		5:25	6:10	7:35	9:35	11:35	13:05	14:40	15:20	16:05	17:05	18:05	20:05	0:04	5:37	8:26	12:32	16:32	20:32	0:04
20	17	5	Ústí n.L.,,ZPA;MHD		5:27	6:12	7:37	9:37	11:37	13:07	14:42	15:22	16:07	17:07	18:07	20:07	0:06	5:39	8:28	12:34	16:34	20:34	0:06
21	18	4	Ústí n.L.,,Mírové nám.		5:30	6:15	7:40	9:40	11:40	13:10	14:45	15:25	16:10	17:10	18:10	20:10	0:09	5:42	8:31	12:37	16:37	20:37	0:09
2	2	3	Ústí n.L.,,hl.nádr.;x MHD																				
2	2	2	Ústí n.L.,,Malá Hradební;x MHD																				
22	19	1	Ústí n.L.,,aut.nádr.:MHD	příjezd	5:31	6:16	7:41	9:41	11:41	13:11	14:46	15:26	16:11	17:11	18:11	20:11	0:10	5:43	8:32	12:38	16:38	20:38	0:10

Poznámky:

✕ jede v pracovní den

Ⓢ jede v sobotu

† jede v neděli a státem uznané svátky

- spoj jede po jiné trase

♿ spoj s bezbariérově přístupným vozidlem

24 nejede 24.12.2010

25 nejede 25.12.2010, 1.1.2011

31 nejede 31.12.2010

42 nejede od 23.12.2010 do 2.1.2011, 4.2.2011, od 21.4.2011 do 22.4.2011, od 1.7.2011 do 31.8.2011, od 26.10.2011 do 27.10.2011

Na lince platí smluvní přepravní podmínky a tarif vyhlášený dopravcem BusLine a.s. Informace o tarifu a smluvních přepravních podmínkách jsou zveřejněny ve vozidle na lince.

# 460 Ústí nad Labem-Malečov-Rýdeč-Litoměřice



**Bus Line**  
Comfort in Time



**Ústecký kraj**

linka č. 592460 Ústí nad Labem-Malečov-Rýdeč-Litoměřice

Přepřevážně zajišťuje: BusLine a.s., Na Rovinkách 211, 513 25 Semily, stří. Ústí nad Labem, dispečink Ústí n.L., Revoluční 3289/13, Ústí n.L., tel: 481 368 493, fax.: 481 368 299

Platí od 11.12.2012 do 8.12.2012

<http://doprava.kr-ustecky.cz>

km				Tč	seznam zastávek		PRACOVNÍ DNY												SOBOTY A NEDĚLE					
							101	131	105		109	129	111	123	133	115	127	121	201	203	205	207	209	211
							✕	✕	✕		✕	✕	✕	✕	✕	✕	✕	✕	✕+25	✕+	✕+	✕+24	✕+24	✕+24
0	0	0	1	Ústí n.L.,aut.nádr.;MHD	odjezd		6:10		8:30		12:00		13:50	15:10		16:40	18:40	22:15	6:10	9:40	15:10	16:45	18:40	22:15
1	1	1	2	Ústí n.L.,Malá Hradební;x MHD			6:11		8:31		12:02		13:52	15:12		16:42	18:41	22:16	6:11	9:41	15:11	16:46	18:41	22:16
1	1	1	3	Ústí n.L.,hl.nádr.;x MHD			6:12		8:32		12:04		13:53	15:14		16:43	18:42	22:17	6:12	9:42	15:12	16:47	18:42	22:17
1	1	1	4	Ústí n.L.,Mírové nám.;x MHD																				
2	2	2	5	Ústí n.L.,ZPA;x MHD			6:14		8:35		12:07		13:55	15:15		16:45	18:45	22:19	6:14	9:45	15:15	16:50	18:44	22:19
3	3	3	6	Ústí n.L.,Kamenný vrch škola;x MHD			6:16		8:38		12:10		13:58	15:18		16:48	18:48	22:21	6:16	9:48	15:18	16:53	18:46	22:21
4	4	4	7	Ústí n.L.,Kamenný vrch;x MHD			6:18		8:40		12:12		14:00	15:20		16:50	18:50	22:23	6:18	9:50	15:20	16:55	18:48	22:23
6	6	6	8	Ústí n.L.,Kojetice			6:22		8:45		12:17		14:05	15:25		16:55	18:55	22:27	6:22	9:55	15:25	17:00	18:52	22:27
7	7	7	9	Malečov, odb.			6:25		8:48		12:20		14:08	15:28		16:58	18:58	22:30	6:25	9:58	15:28	17:03	18:55	22:30
9	9	9	10	Malečov,Březí,rozc.0.3			6:28		8:52		12:24		14:12	15:32		17:02	19:02	22:33	6:28	10:02	15:32	17:07	18:58	22:33
10	10	10	11	Malečov			6:30		8:55		12:27		14:15	15:35		17:05	19:05	22:35	6:30	10:05	15:35	17:10	19:00	22:35
12	12	12	12	Malečov,Pohoří,rozc.0.5			6:33		8:58		12:30		14:18	15:38		17:08	19:08	22:38	6:33	10:08	15:38	17:13	19:03	22:38
13	13	13	13	Tašov			6:35		9:00		12:32		14:20	15:40		17:10	19:10	22:40	6:35	10:10	15:40	17:15	19:05	22:40
1	1	15	14	Malečov,Proboštov,host.							12:36		14:24			17:14								
1	1	15	15	Malečov,Proboštov,odb.Lhota pod Pannou							12:37		14:25			17:15								
1	1	17	16	Malečov,Rýdeč,odb.Lhota pod Pannou							12:40		14:28			17:18								
14	14	17	17	Tašov,ovčárna			6:37		9:03					15:42			19:12	22:42	6:37	10:12	15:42	17:17	19:07	22:42
17	17	18	18	Malečov,Čeřeniště			6:43							15:50			19:18		6:43	10:18	15:48	17:23		
20	14	19	19	Tašov,ovčárna			6:49		9:03					15:58			19:24	22:42	6:49	10:24	15:54	17:29	19:07	22:42
21	15	18	20	Malečov,Rýdeč			6:50	6:50	9:05		12:42	12:50	14:30	16:00	16:00	17:20	19:26	22:45	6:50	10:26	15:56	17:31	19:10	22:45
23	17	20	21	Staňkovice				6:54				12:54			16:04					10:30				
25	19	22	22	Chudoslavice,Myšnice,rozc.0.5				6:58				12:58			16:08					10:34				
27	21	24	23	Žitenice,Pohořany				7:03				13:03			16:13					10:39				
28	22	25	24	Žitenice,,Pohořanská				7:04				13:04			16:14					10:40				
28	22	25	25	Žitenice				7:06				13:06			16:16					10:42				
31	25	28	26	Litoměřice,,nem.				7:11				13:11			16:21					10:47				
32	26	29	27	Litoměřice,,aut.nádr.	příjezd			7:15				13:15			16:25					10:51				

opačný směr

km		Tč	seznam zastávek		PRACOVNÍ DNY														SOBOTY A NEDĚLE					
					102	104	120	106	108	110	100	112	124	114	116		122	200	202	204	206	208	210	
					✕	✕	✕	✕	✕	✕	✕	✕	✕	✕	✕		✕	✕	✕	✕	✕	✕	✕	
0	0	27	Litoměřice,,aut.nádr.	odjezd			6:25			12:15		15:35					✕	✕	✕	✕	✕	✕	✕	
1	1	26	Litoměřice,,nem.				6:29			12:19		15:39												
4	4	25	Žitenice				6:34			12:24		15:44												
4	4	24	Žitenice,,Pohořanská				6:36			12:26		15:46												
5	5	23	Žitenice,,Pohořany				6:37			12:27		15:47												
7	7	22	Chudoslavice,Myštica,rozc.0.5				6:42			12:32		15:52												
9	9	21	Staňkovice				6:46			12:36		15:56												
11	11	20	Malečov,Rýdeč		4:50	6:00	6:50	6:50	9:05	12:40	12:45	14:30	16:00	17:50			20:30	4:50	6:50	12:45	16:00	17:50	20:30	
1	12	19	Tašov,,ovčárna								12:47	14:32		16:02	17:52					12:47	16:02	17:52		
1	1	18	Malečov,Čeřeniště								12:53													
1	12	17	Tašov,,ovčárna								12:59	14:32		16:02	17:52									
12	1	16	Malečov,Rýdeč,odb.Lhota pod Pannou		4:52	6:02		6:52	9:07								20:32	4:52	6:52				20:32	
14	1	15	Malečov,Proboštov,odb.Lhota pod Pannou		4:55	6:05		6:55	9:10								20:35	4:55	6:55				20:36	
14	14	14	Malečov,Proboštov,host.		4:57	6:07		6:57	9:12								20:37	4:57	6:57				20:38	
16	13	13	Tašov		5:01	6:11		7:01	9:16	13:02	14:35		16:05	17:55			20:41	5:01	7:01	12:50	16:05	17:55	20:44	
17	14	12	Malečov,Pohoří,rozc.0.5		5:03	6:13		7:03	9:18	13:04	14:37		16:07	17:57			20:43	5:03	7:03	12:52	16:07	17:57	20:46	
19	16	11	Malečov		5:06	6:16		7:06	9:21	13:07	14:40		16:10	18:00			20:46	5:06	7:06	12:55	16:10	18:00	20:50	
20	17	10	Malečov,Březí,rozc.0.3		5:09	6:19		7:09	9:24	13:10	14:43		16:13	18:03			20:49	5:09	7:09	12:58	16:13	18:03	20:53	
22	19	9	Malečov, odb.		5:13	6:23		7:13	9:28	13:14	14:47		16:17	18:07			20:53	5:13	7:13	13:02	16:17	18:07	20:57	
23	20	8	Ústí n.L.,Kojetice		5:16	6:26		7:16	9:31	13:17	14:50		16:20	18:10			20:56	5:16	7:16	13:05	16:20	18:10	21:00	
25	22	7	Ústí n.L.,Kamenný vrch;x MHD		5:21	6:31		7:21	9:36	13:22	14:55		16:25	18:15			21:01	5:21	7:21	13:10	16:25	18:15	21:05	
26	23	6	Ústí n.L.,Kamenný vrch škola;x MHD		5:23	6:33		7:23	9:38	13:24	14:57		16:27	18:17			21:03	5:23	7:23	13:12	16:27	18:17	21:07	
27	24	5	Ústí n.L.,ZPA;x MHD		5:25	6:35		7:25	9:40	13:26	14:59		16:29	18:19			21:05	5:25	7:25	13:14	16:29	18:19	21:10	
28	25	4	Ústí n.L.,Mírové nám.		5:27	6:37		7:27	9:42	13:28	15:01		16:31	18:21			21:07	5:27	7:27	13:16	16:31	18:21	21:13	
1	1	3	Ústí n.L.,hl.nádr.;x MHD																					
1	1	2	Ústí n.L.,Malá Hradební;x MHD																					
29	26	1	Ústí n.L.,aut.nádr.:MHD	příjezd	5:28	6:38		7:28	9:43	13:29	15:02		16:32	18:22			21:08	5:28	7:28	13:17	16:32	18:22	21:15	

Poznámky:

- X jede v pracovní den
- 6 jede v sobotu
- † jede v neděli a státem uznané svátky
- 1 spoj jede po jiné trase
- 24 nejede 24.12.2010
- 25 nejede 25.12.2010, 1.1.2011
- 31 nejede 31.12.2010
- 42 nejede od 23.12.2010 do 2.1.2011, 4.2.2011, od 21.4.2011 do 22.4.2011, od 1.7.2011 do 31.8.2011, od 26.10.2011 do 27.10.2011
- 3 spoj s bezbariérově přístupným vozidlem

Na lince platí smluvní přepravní podmínky a tarif vyhlášený dopravcem BusLine a.s. Informace o tarifu a smluvních přepravních podmínkách jsou zveřejněny ve vozidle na lince.



linka č. 552482 Litoměřice-Lovosice-Bořislav-Bystřany-Teplice

Platí od 11.12.2011 do 8.12.2012

Přepravu zajišťuje: BusLine a.s., Na Rovinkách 211, 513 25 Semily, str. Ústí nad Labem, dispečink Ústí n.L., Revoluční 3289/13, Ústí n.L., tel: 481 368 493, fax.: 481 368 299

<http://doprava.kr-ustecky.cz>

km	TČ	seznam zastávek	PRACOVNÍ DNY
			1 3 5 X X X
0	0	1 Litoměřice,,aut.nádr.	odjezd 5:55 8:15 16:45
3	3	2 Terežín,,křiž.	5:59 8:19 16:49
7	7	3 Lovosice,,zav.1	6:03 8:23 16:53
9	9	4 Lovosice,,aut.nádr.	6:06 8:26 16:56
10	10	5 Lovosice,,ÚNZ	6:08 8:28 16:58
11	11	6 Lovosice,,Jabloňová álej	6:10 8:30 17:00
12	12	7 Vchynice,,rozc.	6:12 8:32 17:02
14	14	8 Velemin,,Bílinka	6:16 8:36 17:06
17	17	9 Velemin	6:20 8:40 17:10
17	17	10 Velemin,,škola	6:22 8:42 17:12
21	21	11 Bořislav,,Paškapole	6:26 8:46 17:16
22	22	12 Bílka,,rozc.Milešovka	6:27 8:47 17:17
24	24	13 Bořislav	6:30 8:50 17:20
26	26	14 Žalany	6:33 8:53 17:23
28	28	15 Hradiště,,rozc.	6:36 8:56 17:26
29	29	16 Úpořiny	6:37 8:57 17:27
29	29	17 Žalany,,škola	6:39 8:59 17:29
29	29	18 Rtyně n.Bílinou	6:41 9:01 17:31
29	29	19 Velvěty,,host.	6:43 9:03 17:33
30	30	20 Velvěty,,zav.	6:45 9:05 17:35
30	30	21 Kozlíky,,Jednota	6:47 9:07 17:37
31	31	22 Kozlíky,,host.	6:49 9:09 17:39
31	31	23 Nové Dvory	6:51 9:11 17:41
32	32	24 Bystřany	6:53 9:13 17:43
33	33	25 Teplice,Prosetice,plynárny	6:55 9:15 17:45
34	34	26 Teplice,,Pražská	6:57 9:17 17:47
35	35	27 Teplice,,divadlo	6:59 9:19 17:49
36	36	28 Teplice,,aut.nádr.;MHD	příjezd 6:50 9:10 17:45

opačný směr

km	TČ	seznam zastávek	PRACOVNÍ DNY
			2 4 6 X X X
0	28	Teplice,,aut.nádr.;MHD	odjezd 4:45 6:50 15:30
1	27	Teplice,,divadlo	4:47 6:52 15:32
2	26	Teplice,,Pražská	4:49 6:54 15:34
3	25	Teplice,Prosetice,plynárny	4:51 6:56 15:36
4	24	Bystřany	4:53 6:58 15:38
5	23	Nové Dvory	4:55 7:00 15:40
22	22	Kozlíky,,host.	5:01 7:06 15:46
21	21	Kozlíky,,Jednota	5:03 7:08 15:48
20	20	Velvěty,,zav.	5:05 7:10 15:50
19	19	Velvěty,,host.	5:07 7:12 15:52
18	18	Rtyně n.Bílinou	5:09 7:14 15:54
17	17	Žalany,,škola	5:11 7:16 15:56
16	16	Úpořiny	5:13 7:18 15:58
15	15	Hradiště,,rozc.	5:15 7:20 16:00
14	14	Žalany	5:17 7:22 16:02
13	13	Bořislav	5:19 7:24 16:04
12	12	Bílka,,rozc.Milešovka	5:21 7:26 16:06
11	11	Bořislav,,Paškapole	5:23 7:28 16:08
10	10	Velemin,,škola	5:25 7:30 16:10
9	9	Velemin	5:27 7:32 16:12
8	8	Vchynice,,rozc.	5:29 7:34 16:14
7	7	Lovosice,,Jabloňová álej	5:31 7:36 16:16
6	6	Lovosice,,ÚNZ	5:33 7:38 16:18
5	5	Lovosice,,aut.nádr.	5:35 7:40 16:20
4	4	Lovosice,,zav.1	5:37 7:42 16:22
3	3	Terežín,,křiž.	5:39 7:44 16:24
1	1	Litoměřice,,aut.nádr.	příjezd 5:40 7:45 16:25

Poznámky: X jede v pracovní den  
 ↳ spoj jede po jiné trase

Na lince platí smluvní přepravní podmínky a tarif vyhlášený dopravcem BusLine a.s. Informace o tarifu a smluvních přepravních podmínkách jsou zveřejněny ve vozidle na lince.



# 623 Litoměřice-Ploskovice-Soběnice-Liběšice-Ústěk



**Bus Line**  
Comfort in Time



Ústecký kraj

linka č. 552623 Litoměřice-Ploskovice-Soběnice-Liběšice-Ústěk

Platí od 10.6.2012 do 8.12.2012

Přepřevu zajišťuje: BusLine a.s., Na Rovinkách 211, 513 25 Semily, stř. Ústí nad Labem, dispečink Litoměřice, Revoluční 3289/13, Ústí n.L., tel: 481 368 492, fax.: 481 368 299

<http://doprava.kr-ustecky.cz>

km	TČ	seznam zastávek	PRACOVNÍ DNY							
			221	223	225	227	229	231	233	235
			✕	✕	✕	✕	✕	✕	✕	✕
	1	Vlak od Mělníka (Litoměřice město)	1	příjezd	5:27		7:04		14:27	16:27
	1	Vlak od Ústí n.L. (Litoměřice město)	1	příjezd	5:31		7:05	12:31	14:31	16:31
	1	Litoměřice,,aut.nádr.	1	odjezd	5:38	6:20	6:22	7:26	12:40	14:40
0	0	0	0	0	0	0	0	0	0	0
1	1	1	1	1	1	1	1	1	1	1
2	2	2	2	2	2	2	2	2	2	2
3	3	3	3	3	3	3	3	3	3	3
4	4	4	4	4	4	4	4	4	4	4
5	5	5	5	5	5	5	5	5	5	5
6	6	6	6	6	6	6	6	6	6	6
7	7	7	7	7	7	7	7	7	7	7
8	8	8	8	8	8	8	8	8	8	8
9	9	9	9	9	9	9	9	9	9	9
10	10	10	10	10	10	10	10	10	10	10
11	11	11	11	11	11	11	11	11	11	11
12	12	12	12	12	12	12	12	12	12	12
13	13	13	13	13	13	13	13	13	13	13
14	14	14	14	14	14	14	14	14	14	14
15	15	15	15	15	15	15	15	15	15	15
16	16	16	16	16	16	16	16	16	16	16
17	17	17	17	17	17	17	17	17	17	17
18	18	18	18	18	18	18	18	18	18	18
19	19	19	19	19	19	19	19	19	19	19
20	20	20	20	20	20	20	20	20	20	20
21	21	21	21	21	21	21	21	21	21	21
22	22	22	22	22	22	22	22	22	22	22
23	23	23	23	23	23	23	23	23	23	23
24	24	24	24	24	24	24	24	24	24	24

opačný směr


km	TČ	seznam zastávek	PRACOVNÍ DNY							
			220	222	224	226	228	230	232	
			✕	✕	✕	✕	✕	✕	✕	
0	0	0	0	0	0	0	0	0	0	
1	1	1	1	1	1	1	1	1	1	
2	2	2	2	2	2	2	2	2	2	
3	3	3	3	3	3	3	3	3	3	
4	4	4	4	4	4	4	4	4	4	
5	5	5	5	5	5	5	5	5	5	
6	6	6	6	6	6	6	6	6	6	
7	7	7	7	7	7	7	7	7	7	
8	8	8	8	8	8	8	8	8	8	
9	9	9	9	9	9	9	9	9	9	
10	10	10	10	10	10	10	10	10	10	
11	11	11	11	11	11	11	11	11	11	
12	12	12	12	12	12	12	12	12	12	
13	13	13	13	13	13	13	13	13	13	
14	14	14	14	14	14	14	14	14	14	
15	15	15	15	15	15	15	15	15	15	
16	16	16	16	16	16	16	16	16	16	
17	17	17	17	17	17	17	17	17	17	
18	18	18	18	18	18	18	18	18	18	
19	19	19	19	19	19	19	19	19	19	
20	20	20	20	20	20	20	20	20	20	
21	21	21	21	21	21	21	21	21	21	
22	22	22	22	22	22	22	22	22	22	
23	23	23	23	23	23	23	23	23	23	
24	24	24	24	24	24	24	24	24	24	

úprava kilometrických sloupců

**Poznámky:** ✕ jede v pracovní den  
| spoj příslušnou zastávkou projíždí  
| spoj jede po jiné trase  
✕ možnost přestupu na vlak

**Návazná doprava:** | přestup Litoměřice aut nádr. - žel. zast. město cca 2 minuty

Na lince platí smluvní přepravní podmínky a tarif vyhlášený dopravcem BusLine a.s. Informace o tarifu a smluvních přepravních podmínkách jsou zveřejněny ve vozidle na lince.



**VYTVÁŘÍME NÁVAZNOSTI**  
prodlužujeme Váš volný čas

# 626 Ústěk-Liběšice-Lovečkovice,Touchořiny



Ústecký kraj

linka č. 552626 Ústěk-Liběšice-Lovečkovice,Touchořiny

Platí od 11.12.2011 do 8.12.2012

Přepřevu zajišťuje: BusLine a.s., Na Rovinkách 211, 513 25 Semily, str. Ústí nad Labem, dispečink Litoměřice, Revoluční 3289/13, Ústí n.L., tel: 481 368 492, fax.: 481 368 299

<http://doprava.kr-ustecky.cz>

km	Tč	seznam zastávek		PRACOVNÍ DNY		
				221	223	225
				✕	✕	✕
0	1	Ústěk,,nám.	odjezd			
1	2	Ústěk,,žel.st.	↓			
2	3	Ústěk,,předměstí				
3	4	Liběšice,Zimoř				
5	5	Liběšice,,škola	↓	7:10	13:37	15:37
		vlak Litoměřice hor. n.	odjezd			14:56
		vlak z Litoměřic	příjezd			15:22
6	6	Liběšice,,žel.st.	↓	l	l	15:39
7	7	Liběšice,Tmobrany		7:12	13:41	15:43
9	8	Liběšice,Srdov		7:14	13:44	15:46
11	9	Ústěk,,Hradec		7:16	13:46	15:48
12	10	Levin,Horní Vysoké		7:19	13:49	15:51
14	11	Lovečkovice		7:24	13:54	15:56
15	12	Lovečkovice,,Lukavice				
16	13	Lovečkovice,,Klínky				
17	14	Lovečkovice,Touchořiny	příjezd			

**Poznámky:** ✕ jede v pracovní den  
l spoj příslušnou zastávkou projíždí  
 možnost přestupu na vlak

**Návazná doprava:** přestup na vlak Liběšice žel. st. cca 1 minuta

opačný směr

km	Tč	seznam zastávek		PRACOVNÍ DNY		
				220	222	
				✕	✕	
14	0	Lovečkovice,Touchořiny	odjezd	6:46		
13	1	Lovečkovice,,Klínky	↓	6:48		
12	2	Lovečkovice,,Lukavice		6:49		
11	3	Lovečkovice		6:52	15:19	
10	5	Levin,Horní Vysoké		6:55	15:21	
9	6	Ústěk,,Hradec		6:57	15:24	
8	8	Liběšice,Srdov		6:59	15:26	
7	10	Liběšice,Tmobrany		7:04	15:31	
6	11	Liběšice,,žel.st.	↓	7:07	l	
		vlak směr Litoměřice	odjezd	7:20		
		vlak Litoměřice hor. n.	příjezd	7:38		
5	12	Liběšice,,škola	↓	7:09	15:35	
4	14	Liběšice,Zimoř				
3	15	Ústěk,,předměstí				
2	16	Ústěk,,žel.st.				
1	17	Ústěk,,nám.	příjezd			

Na lince platí smluvní přepravní podmínky a tarif vyhlášený dopravcem BusLine a.s. Informace o tarifu a smluvních přepravních podmínkách jsou zveřejněny ve vozidle na lince.

627

## Litoměřice-Ploskovice-Třebušín-Dolní Nezly


**Bus Line**  
Comfort in Time


Ústecký kraj

linka č. 552627 Litoměřice-Ploskovice-Třebušín- Dolní Nezly

Platí od 11.12.2011 do 8.12.2012

Převážně zajišťuje: BusLine a.s., Na Rovinkách 211, 513 25 Semily, str. Ústí nad Labem, dispečink Litoměřice, Revoluční 3289/13, Ústí n.L., tel: 481 368 492, fax.: 481 368 299

<http://doprava.kr-ustecky.cz>

km	TČ	seznam zastávek	PRACOVNÍ DNY
			221 223 225 227 229 231 233
			X42 X X42 X X X X
		Vlak od Mělníka (Litoměřice město) 1 příjezd 7:04	
		Vlak od Ústí n.L. (Litoměřice město) 1 příjezd 7:05	
0	0	1 Litoměřice,,aut.nádr.	1 odjezd 7:20
1	3	2 Trnovany	13:38 14:38 15:40 16:38
5	1	3 Křešice,Třeboutice	7:25 10:45 13:42 15:45 1
6	1	4 Křešice	7:27 10:47 13:45 15:47 1
7	1	5 Křešice,Zahořany	7:30 10:50 13:46 15:50 1
9	1	6 Býčkovice, Velký Újezd	7:34 10:54 13:48 15:54 1
9	6	7 Býčkovice,,rozc.	7:36 10:56 13:45 15:56 1
10	6	8 Býčkovice	7:39 10:59 13:46 15:59 1
12	7	9 Ploskovice	7:44 11:04 12:53 13:49 14:44 16:04 16:44
8	8	10 Ploskovice,Těchobuzice	12:55 13:51 14:46 16:46
9	9	11 Ploskovice,Starý Mlýnec,rozc.	12:57 13:53 14:48 16:48
10	10	12 Ploskovice,Vinné	13:00 13:56 14:51 16:51
12	12	13 Třebušín	13:06 14:02 14:56 16:56
14	14	14 Třebušín,Řepčice	13:10 14:06 15:00
15	8	15 Třebušín,Dolní Týnec	13:14 15:14
	10	16 Třebušín,Kotelice	13:18 15:18
	12	17 Liběšice,Soběnice,Horní Nezly	13:21 15:21
13	18	18 Liběšice,Dolní Nezly	příjezd

opačný směr

km	TČ	seznam zastávek	PRACOVNÍ DNY
			220 222 224 226 228 230 232
			X X X42 X42 X X X X
	0	17 Liběšice,Dolní Nezly	odjezd 6:37
	1	16 Liběšice,Soběnice,Horní Nezly	6:39
	3	15 Třebušín,Kotelice	6:43
	5	14 Třebušín,Dolní Týnec	6:47
0	9	13 Třebušín,Řepčice	6:54
0	2	10 Třebušín	4:54 6:58 12:24 13:54 15:04
2	4	11 Ploskovice,Vinné	4:58 7:02 12:28 13:58 15:08
3	5	10 Ploskovice,Starý Mlýnec,rozc.	4:59 7:03 12:29 13:59 15:09
4	6	9 Ploskovice,Těchobuzice	5:02 7:06 12:32 14:02 15:12
5	7	8 Ploskovice	5:05 7:09 7:54 12:35 12:54 14:05 15:15
6	9	7 Býčkovice	5:07 7:11 7:56 12:56 15:17
6	9	7 Býčkovice,,rozc.	5:08 7:12 7:58 12:58 15:19
10	1	6 Býčkovice, Velký Újezd	7:59 12:59 15:20
12	1	5 Křešice,Zahořany	8:02 13:02 15:23
13	1	4 Křešice	8:05 13:05 15:26
14	1	3 Křešice,Třeboutice	8:08 13:08 15:29
9	19	2 Trnovany	5:12 7:13 14:09 1
12	19	1 Litoměřice,,aut.nádr.	1 příjezd 5:19 7:20 8:16 13:16 14:16 15:37
		Vlak do Ústí n.L. (Litoměřice město) 1 odjezd 5:27	
		Vlak do Mělníka (Litoměřice město) 1 odjezd 5:31	

Poznámky: X jede v pracovní den  
 1 spoj příslušnou zastávkou projíždí  
 1 spoj jede po jiné trase

Návazná doprava:

možnost přestupu na vlak  
 42 nejede od 23.12.2011 do 2.1.2012, 3.2.2012, od 5.4.2012 do 6.4.2012, od 30.6.2012 do 2.9.2012, od 25.10.2012 do 26.10.2012  
 1 přestup Litoměřice město žel. st. - aut nádr. cca 2 minuty

Na lince platí smluvní přepravní podmínky a tarif vyhlášený dopravcem BusLine a.s. Informace o tarifu a smluvních přepravních podmínkách jsou zveřejněny ve vozidle na lince.

628

Bohušovice n. Ohří-Litoměřice-Třebušín-Lovečkovice-Verneřice


**Bus Line**  
Comfort in Time


Ústecký kraj

linka č. 552628 Bohušovice n. Ohří-Litoměřice-Třebušín-Lovečkovice-Verneřice

Platí od 10.6.2012 do 8.12.2012

Přpravu zajišťuje: BusLine a.s., Na Rovinkách 211, 513 25 Semily, stř. Ústí nad Labem, dispečink Litoměřice, Revoluční 3289/13, Ústí n.L., tel: 481 368 492, fax.: 481 368 299

http://doprava.kr-ustecky.cz

km								TČ	seznam zastávek										PRACOVNÍ DNY																SOBOTY A NEDĚLE		
											231	233	235	237	239	241	243	245	247	249	251	253	255	257	259	271	273	275									
											✕	✕	✕	✕	✕	✕	✕	✕	✕	✕	✕	✕	✕	✕	Ⓢ†	Ⓢ†	Ⓢ†24										
									✕	Praha Masarykovo n.	1	odjezd	4:48	5:48	6:48		6:52	8:52	10:52		12:52		14:52	15:52	16:52	17:52	20:52	8:52	12:52	16:52							
									✕	Vlak ze směru Praha	1	příjezd	4:48	5:48	6:48		7:51	9:51	11:51		13:51		15:51	16:51	17:51	18:51	21:51	9:51	13:51	17:51							
0	0	0	0	0	0	0	0	1	Bohušovice n.Ohři,,žel.st.	1	odjezd	5:00	6:00	7:00		8:00	10:00	12:00	13:00	14:00	15:00	16:00	17:00	18:00	19:00	22:00	10:00	14:00	18:00								
1	1	1	1	1	1	1	1	2	Bohušovice n.Ohři,,sídliště			5:01	6:01	7:03		8:01	10:01	12:01	13:01	14:01	15:01	16:01	17:01	18:01	19:01	22:01	10:01	14:01	18:01								
1	1	1	1	1	1	1	1	3	Bohušovice n.Ohři,,závod			5:02	6:02	7:06		8:02	10:02	12:02	13:02	14:02	15:02	16:02	17:02	18:02	19:02	22:02	10:02	14:02	18:02								
2	2	2	2	2	2	2	2	4	Terezín,,aut.nádr.			5:05	6:05	7:11		8:05	10:05	12:05	13:05	14:05	15:05	16:05	17:05	18:05	19:05	22:05	10:05	14:05	18:05								
6	6	6	6	6	6	6	6	5	Litoměřice,,aut.nádr.			5:12	6:12	7:18		8:12	10:12	12:12	13:12	14:12	15:12	16:12	17:12	18:12	19:12	22:12	10:12	14:12	18:12								
									✕	Vlak ze směru Ústí nad Labem	1	příjezd	5:11	6:11	7:05	7:05		13:05		15:05		17:05	19:05														
6	6	6	6	6	6	6	6	5	Litoměřice,,aut.nádr.			5:14	6:14	7:19	7:29	8:14	10:14	12:14	13:14	14:14	15:14	16:14	17:14	18:14	19:14	22:25	10:14	14:14	18:14								
7	7	7	7	7	7	7	7	6	Litoměřice,,nem.			5:16	6:16	7:21	7:31	8:16	10:16	12:16	13:16	14:16	15:16	16:16	17:16	18:16	19:16	22:27	10:16	14:16	18:16								
9	9	9	9	9	9	9	9	7	Žitenice			5:19	6:19	7:24	7:34	8:19	10:19	12:19	13:19	14:19	15:19	16:19	17:19	18:19	19:19	22:30	10:19	14:19	18:19								
10	10	10	10	10	10	10	10	8	Žitenice,,Pohořanská			5:21	6:21	7:26	7:36	8:21	10:21	12:21	13:21	14:21	15:21	16:21	17:21	18:21	19:21	22:32	10:21	14:21	18:21								
11	11	11	11	11	11	11	11	9	Žitenice,,Pohořany			5:23	6:23	7:28	7:38	8:23	10:23	12:23	13:23	14:23	15:23	16:23	17:23	18:23	19:23	22:34	10:23	14:23	18:23								
12	12	12	12	12	12	12	12	10	Ploskovice, Maškovice			5:26	6:26	7:31	7:41	8:26	10:26	12:26	13:26	14:26	15:26	16:26	17:26	18:26	19:26	22:37	10:26	14:26	18:26								
13	13	13	13	13	13	13	13	11	Ploskovice,,Slovárna			5:27	6:27	7:32	7:42	8:27	10:27	12:27	13:27	14:27	15:27	16:27	17:27	18:27	19:27	22:38	10:27	14:27	18:27								
13	13	13	13	13	13	13	13	12	Ploskovice			5:29	6:29	7:44	7:44	8:29	10:29	12:29	13:29	14:29	15:29	16:29	17:29	18:29	19:29	22:40	10:29	14:29	18:29								
14	14	14	14	14	14	14	14	13	Býčkovice			5:29	6:29	7:44	7:44	8:33	10:33	12:33	13:33	14:33	15:33	16:33	17:33	18:33	19:33	22:43	10:33	14:33	18:33								
14	14	14	14	14	14	14	14	15	Ploskovice,Těchobuzice			5:30	6:30	7:47	7:47	8:33	10:33	12:33	13:33	14:33	15:33	16:33	17:33	18:33	19:33		10:30	14:30	18:30								
14	14	14	14	14	14	14	14	15	Chudoslavice,Myštice,rozc.0.5			5:30	6:30	7:47	7:47	8:33	10:33	12:33	13:31	14:31	15:31	16:31	17:31	18:31	19:31		10:30	14:30	18:30								
15	15	15	15	15	15	15	15	16	Chudoslavice			5:33	6:33	7:50	7:50	8:36	10:36	12:36	13:33	14:33	15:33	16:33	17:33	18:33	19:33		10:33	14:33	18:33								
17	17	17	17	17	17	17	17	17	Staňkovice,,Mlýn			5:36	6:36	7:53	7:53	8:39	10:39	12:39	13:36	14:36	15:36	16:36	17:36	18:36	19:36		10:36	14:36	18:36								
17	17	17	17	17	17	17	17	18	Staňkovice,,rozc.			5:37	6:37	7:54	7:54	8:40	10:40	12:40	13:37	14:37	15:37	16:37	17:37	18:37	19:37		10:37	14:37	18:37								
18	18	18	18	18	18	18	18	19	Třeбуšín,Všeradiště,rozc.0.5			5:38	6:38	7:55	7:55	8:41	10:41	12:41	13:38	14:38	15:38	16:38	17:38	18:38	19:38		10:38	14:38	18:38								
20	20	20	20	20	20	20	20	20	Třeбуšín,,pečovatelský dům			5:41	6:41	7:58	7:58	8:44	10:44	12:44	13:41	14:41	15:41	16:41	17:41	18:41	19:41		10:41	14:41	18:41								
20	20	20	20	20	20	20	20	21	Třeбуšín			5:42	6:42	7:59	7:59	8:45	10:45	12:45	13:42	14:42	15:42	16:42	17:42	18:42	19:42		10:42	14:42	18:42								
23	23	23	23	23	23	23	23	22	Třeбуšín,,Dolní Týnec			5:46	6:46	8:03	8:03	8:51	10:51	12:51	13:46	14:46	15:46	16:46	17:46	18:46	19:46		10:46	14:46	18:46								
24	24	24	24	24	24	24	24	23	Třeбуšín,,Kotelice			5:48	6:48	8:05	8:05	8:53	10:53	12:53	13:48	14:48	15:48	16:48	17:48	18:48	19:48		10:48	14:48	18:48								
24	24	24	24	24	24	24	24	24	Liběšice,Soběnice,Horní Nezly			5:48	6:48	8:05	8:05	8:53	10:53	12:53	13:48	14:48	15:48	16:48	17:48	18:48	19:48		10:48	14:48	18:48								
27	27	27	27	27	27	27	27	25	Liběšice,Dolní Nezly			5:48	6:48	8:05	8:05	8:53	10:53	12:53	13:48	14:48	15:48	16:48	17:48	18:48	19:48		10:48	14:48	18:48								
27	27	27	27	27	27	27	27	26	Třebušín,,Repčice			5:48	6:48	8:05	8:05	8:53	10:53	12:53	13:47	14:47	15:47	16:47	17:47	18:47	19:47		10:47	14:47	18:47								
24	24	24	24	24	24	24	24	27	Třebušín,,Horní Týnec			5:48	6:48	8:05	8:05	8:53	10:53	12:53	13:48	14:48	15:48	16:48	17:48	18:48	19:48		10:48	14:48	18:48								
27	27	27	27	27	27	27	27	28	Lovečkovice			5:54	6:54	8:11	8:11	8:59	10:59	12:59	13:54	14:54	15:54	16:54	17:54	18:54	19:54		10:54	14:54	18:54								
27	27	27	27	27	27	27	27	28	Lovečkovice			5:54	6:54	8:11	8:11	8:59	10:59	12:59	13:54	14:54	15:54	16:54	17:54	18:54	19:54		10:54	14:54	18:54								
29	29	29	29	29	29	29	29	29	Lovečkovice,Levinské Petrovice,rozc.			5:54	6:54	8:11	8:11	8:59	10:59	12:59	13:54	14:54	15:54	16:54	17:54	18:54	19:54		11:00	15:00	19:00								
31	31	31	31	31	31	31	31	30	Lovečkovice,Mukařov,rozc.04			5:54	6:54	8:11	8:11	8:59	10:59	12:59	13:54	14:54	15:54	16:54	17:54	18:54	19:54		11:02	15:02	19:02								
33	33	33	33	33	33	33	33	31	Verneřice			5:54	6:54	8:11	8:11	8:59	10:59	12:59	13:54	14:54	15:54	16:54	17:54	18:54	19:54		11:05	15:05	19:05								

Poznámky: ✕ jede v pracovní den

Ⓢ jede v sobotu

† jede v neděli a státem uznané svátky

! spoj příslušnou zastávkou projíždí

! spoj jede po jiné trase

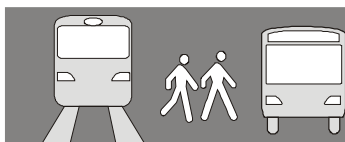
možnost přestupu na vlak

24 nejede 24.12.2011 a 31.12.2011

Návazná doprava: ! přestup na vlak Bohušovice n.O. žel. st. cca 2 minuty

2 přestup na vlak směr Ústí nad Labem

Na lince platí smluvní přepravní podmínky a tarif vyhlášený dopravcem BusLine a.s. Informace o tarifu a smluvních přepravních podmínkách jsou zveřejněny ve vozidle na lince.


**VYTVÁŘÍME NÁVAZNOSTI**  
prodlužujeme Váš volný čas

628

Bohušovice n. Ohří-Litoměřice-Třebušín-Lovečkovice-Verneřice


**Bus Line**  
Comfort in Time


Ústecký kraj

linka č. 552628 Bohušovice n. Ohří-Litoměřice-Třebušín-Lovečkovice-Verneřice

Platí od 10.6.2012 do 8.12.2012

Přepřevahu zajišťuje: BusLine a.s., Na Rovínkách 211, 513 25 Semily, stří. Ústí nad Labem, dispečink Litoměřice, Revoluční 3289/13, Ústí n.L., tel: 481 368 492, fax.: 481 368 299

http://doprava.kr-ustecky.cz

opačný směr

km				TČ	seznam zastávek		PRACOVNÍ DNY																SOBOTA A NEDĚLE			
							230	232	234	236	238	240	242	244	246	248	250	252	254	256	258	260	270	272	274	
							✕	✕	✕	✕	✕	✕	✕	✕	✕	✕	✕	✕	✕	✕	✕	✕	⊕†	⊕†	⊕†	
	0	0		31	Verneřice	odjezd		4:50							12:47							20:06	6:45	12:45	16:45	
	2	2		30	Lovečkovice, Mukařov, rozc.04	↓		4:54							12:51							20:09	6:45	12:45	16:45	
	4	4		29	Lovečkovice, Levinské Petrovice, rozc.			4:56								12:53							20:11	6:45	12:45	16:45
	6	6		28	Lovečkovice		příjezd		5:00							12:57							20:13	6:45	12:45	16:45
	6	6		28	Lovečkovice		odjezd		5:00		7:00				12:00	13:00		15:00		17:00			20:13	7:00	13:00	17:00
	9	9		27	Třebušín, Horní Týnec	↓		5:04		7:04				12:04	13:04		15:04		17:04			20:17	7:00	13:00	17:00	
	1	1		26	Třebušín, Řepčice			1		1				1	1		1		1			1	1	1	1	
	1	1		25	Liběšice, Dolní Nezly			1		1				1	1		1		1			1	1	1	1	
	1	1		24	Liběšice, Soběnice, Horní Nezly			1		1				1	1		1		1			1	1	1	1	
	1	1		23	Třebušín, Kotelice			1		1				1	1		1		1			1	1	1	1	
	0	10	0	10	22		Třebušín, Dolní Týnec		5:06	6:06	7:06	8:06			12:06	13:06	14:06	15:06		17:06		19:06	20:18	7:00	13:00	17:00
	3	13	3	13	0		21	Třebušín	5:10	6:10	7:10	8:10			12:10	13:10	14:10	15:10		17:10	18:10	19:10	20:20	7:00	13:10	17:10
	3	13	3	13	0		20	Třebušín, pečovatelský dům	5:11	6:11	7:11	8:11				13:11	14:11	15:11		17:11	18:11	19:11	20:21	7:11	13:11	17:11
	5	15	5	15	2	19	Třebušín, Všeřadské, rozc.0.5	5:13	6:13	7:13	8:13				13:13	14:13	15:13		17:13	18:13	19:13	20:23	7:13	13:13	17:13	
	1	16	6	16	3	18	Staňkovice, rozc.	1	6:14	7:14	1				13:14	14:14	15:14		17:14	18:14	19:14	20:24	7:14	13:14	17:14	
	7	1	1	1	17	Staňkovice, Mlýn		5:15	1	8:15					1	1	1		1	1	1	1	1	1	1	
	9	18	8	18	5	16	Chudoslavice	5:16	6:16	7:16	8:16				13:16	14:16	15:16		17:16	18:16	19:16	20:25	7:16	13:16	17:16	
	1	1	1	19	1	15	Chudoslavice, Myšice, rozc.0.5	5:18	1	7:18	1				1	14:18	15:18		1	1	1	1	1	1	1	
	10	19	9	1	6	14	Ploskovice, Těchobuzice	1	6:19	1	8:19				13:19	14:38	15:18		17:19	18:19	19:19	20:26	7:19	13:19	17:19	
0	1	1	1	1	1	13	Býčkovice	4:19	1	1	1	9:19			1	1	1	16:19	1	1	1	1	1	1	1	
2	11	20	10	20	7	12	Ploskovice	4:21	5:21	6:21	7:21	8:21	9:21	11:21	13:21	14:21	15:21	16:21	17:21	18:21	19:21	20:27	7:21	13:21	17:21	
2	11	20	10	20	7	11	Ploskovice, Slovárna	4:22	5:22	6:22	7:22	8:22	9:22	11:22	13:22	14:22	15:22	16:22	17:22	18:22	19:22	20:28	7:22	13:22	17:22	
3	12	21	11	21	8	10	Ploskovice, Maškovice	4:23	5:23	6:23	7:23	8:23	9:23	11:23	13:23	14:23	15:23	16:23	17:23	18:23	19:23	20:29	7:23	13:23	17:23	
4	13	22	12	22	9	9	Žitenice, Pohofany	4:25	5:25	6:25	7:25	8:25	9:25	11:25	13:25	14:25	15:25	16:25	17:25	18:25	19:25	20:31	7:25	13:25	17:25	
5	14	23	13	23	10	8	Žitenice, Pohofanská	4:27	5:27	6:27	7:27	8:27	9:27	11:27	13:27	14:27	15:27	16:27	17:27	18:27	19:27	20:32	7:27	13:27	17:27	
5	15	24	14	24	11	7	Žitenice	4:29	5:29	6:29	7:29	8:29	9:29	11:29	13:29	14:29	15:29	16:29	17:29	18:29	19:29	20:33	7:29	13:29	17:29	
7	17	26	16	26	13	6	Litoměřice, nem.	4:34	5:34	6:34	7:34	8:34	9:34	11:34	13:34	14:34	15:34	16:34	17:34	18:34	19:34	20:37	7:34	13:34	17:34	
8	18	27	17	27	14	5	Litoměřice, aut.nádr.	4:38	5:38	6:38	7:38	8:38	9:38	11:38	13:38	14:38	15:38	16:38	17:38	18:38	19:38	20:41	7:38	13:38	17:38	
						1	Vlak směr Ústí nad Labem	4:52				8:51				14:51		16:51		18:51		20:51				
8	18	27	17	27	14	5	Litoměřice, aut.nádr.	4:39	5:39	6:39	7:39	8:39	9:39	11:39	13:39	14:39	15:39	16:39	17:39	18:39	19:39		7:39	13:39	17:39	
12	22	31	21	31	18	4	Terežín, aut.nádr.	4:45	5:45	6:45	7:45	8:45	9:45	11:45	13:45	14:45	15:45	16:45	17:45	18:45	19:45		7:45	13:45	17:45	
13	23	32	22	32	19	3	Bohušovice n.Ohří, záv.	4:48	5:48	6:48	7:48	8:48	9:48	11:48	13:48	14:48	15:48	16:48	17:48	18:48	19:48		7:48	13:48	17:48	
13	23	32	22	32	19	2	Bohušovice n.Ohří, sídliště	4:49	5:49	6:49	7:49	8:49	9:49	11:49	13:49	14:49	15:49	16:49	17:49	18:49	19:49		7:49	13:49	17:49	
14	24	33	23	33	20	1	Bohušovice n.Ohří, žel.st.	4:54	5:54	6:54	7:54	8:54	9:54	11:54	13:54	14:54	15:54	16:54	17:54	18:54	19:54		7:54	13:54	17:54	
						1	Vlak směr Praha		6:04	7:04	8:04	9:04	10:04	12:04	14:04		16:04		18:04		20:04		8:04	14:04	18:04	
						1	Praha Masarykovo n.		7:04	8:04	9:04	10:04	11:04	13:04		15:03		17:04		19:04		21:04		9:04	15:03	19:04


Poznámky: ✕ jede v pracovní den  
Ⓢ jede v sobotu  
† jede v neděli a státem uznané svátky  
1 spoj příslušnou zastávkou projíždí  
2 spoj jede po jiné trase

1 možnost přestupu na vlak

zkrácení

Návržná doprava: 1 přestup na vlak Bohušovice n.O. žel. st. cca 2 minuty  
2 přestup na vlak směr Ústí nad Labem

Na lince platí smluvní přepravní podmínky a tarif vyhlášený dopravcem BusLine a.s. Informace o tarifu a smluvních přepravních podmínkách jsou zveřejněny ve vozidle na lince.



Ústecký kraj

S VEŘEJNOU DOPRAVOU KAŽDÝ DEN

Po-út  
11/14  
ranníStředa  
lékárnyČt-pá  
odpoSobota  
nákupyNeděle  
výlet

629

## Litoměřice-Žitenice, Skalice


**Bus Line**  
Comfort in Time


Ústecký kraj

linka č. 552629 Litoměřice-Žitenice, Skalice

Platí od 11.12.2011 do 8.12.2012

Přepřevu zajišťuje: BusLine a.s., Na Rovínkách 211, 513 25 Semily, stf. Ústí nad Labem, dispečink Litoměřice, Revoluční 3289/13, Ústí n.L., tel: 481 368 492, fax.: 481 368 299

<http://doprava.kr-ustecky.cz>

km		TČ		seznam zastávek		PRACOVNÍ DNY										SOBOTY A NEDĚLE			
						131	133	135	137	139	141	143	145			151	153		
						✕	✕	✕	✕22	✕	✕22	✕	✕31			Ⓢ+25	Ⓢ+24		
	✕			Vlak ze směru Mělník	1	příjezd	5:27	6:27			13:27	14:27	15:27	16:27	18:27				
	✕			Vlak ze směru Ústí nad Labem	2	příjezd	5:31	6:31	10:31	13:31	14:31	15:31	16:31	18:31		6:31	18:31		
0	1			Litoměřice,,aut.nádr.		odjezd	5:38	6:38	10:38	13:38	14:38	15:38	16:38	18:38		6:35	18:45		
1	2			Litoměřice,,nem.			5:40	6:40	10:40	13:40	14:40	15:40	16:40	18:40		6:37	18:47		
4	3			Žitenice			5:43	6:43	10:43	13:43	14:43	15:43	16:43	18:43		6:42	18:51		
4	4			Žitenice,,Skalická			5:45	6:45	10:45	13:45	14:45	15:45	16:45	18:45		6:44	18:53		
5	5			Žitenice,Skalice,Močidla			5:47	6:47	10:47	13:47	14:47	15:47	16:47	18:47		6:45	18:54		
6	6			Žitenice,Skalice,ústav			5:49	6:49	10:49	13:49	14:49	15:49	16:49	18:49		6:47	18:57		
6	7			Žitenice,Skalice		příjezd	5:51	6:51	10:51	13:51	14:51	15:51	16:51	18:51		6:50	19:00		

opačný směr

km		TČ		seznam zastávek		PRACOVNÍ DNY										SOBOTY A NEDĚLE			
						130	132	134	136	138	140	142	144	146		150	152		
						✕	✕	✕	✕	✕22	✕	✕22	✕	✕31		Ⓢ+25	Ⓢ+24		
0	1			Žitenice,Skalice		odjezd	5:05	6:05	7:20	11:05	14:05	15:05	16:05	17:05	19:05	7:05	19:20		
1	2			Žitenice,Skalice,ústav			5:06	6:06	7:22	11:06	14:06	15:06	16:06	17:06	19:06	7:08	19:23		
1	3			Žitenice,Skalice,Močidla			5:08	6:08	7:24	11:08	14:08	15:08	16:08	17:08	19:08	7:09	19:24		
2	4			Žitenice,,Skalická			5:09	6:09	7:26	11:09	14:09	15:09	16:09	17:09	19:09	7:12	19:27		
2	5			Žitenice			5:14	6:14	7:31	11:14	14:14	15:14	16:14	17:14	19:14	7:18	19:33		
5	6			Litoměřice,,nem.			5:18	6:18	7:35	11:18	14:18	15:18	16:18	17:18	19:18	7:20	19:35		
6	7			Litoměřice,,aut.nádr.		příjezd	5:31	6:31			14:31	15:31	16:31	17:31	19:31		20:31		
	✕			Vlak směr Mělník	1	odjezd	5:27	6:27			11:27	14:27	15:27	16:27	17:27	19:27		20:51	
	✕			Vlak směr Ústí nad Labem	2	odjezd	5:27	6:27			11:27	14:27	15:27	16:27	17:27	19:27		20:51	

Poznámky: ✕ jede v pracovní den  
Ⓢ jede v sobotu  
† jede v neděli a státem uznané svátky  
i spoj jede po jiné trase  
✕ možnost přestupu na vlak

24 nejede 24.12.2010  
25 nejede 25.12.2010, 1.1.2011  
31 nejede 31.12.2010  
42 nejede od 23.12.2010 do 2.1.2011, 4.2.2011, od 21.4.2011 do 22.4.2011, od 1.7.2011 do 31.8.2011, od 26.10.2011 do 27.10.2011

Návazná doprava: 1 přestup na vlak směr Mělník  
2 přestup na vlak směr Ústí nad Labem

Na lince platí smluvní přepravní podmínky a tarif vyhlášený dopravcem BusLine a.s. Informace o tarifu a smluvních přepravních podmínkách jsou zveřejněny ve vozidle na lince.


**VYTVÁŘÍME NÁVAZNOSTI**  
prodlužujeme Váš volný čas

631

## Litoměřice-Hlinná,Tlučeň



Ústecký kraj

linka č. 552631 Litoměřice-Hlinná,Tlučeň

Platí od 11.12.2011 do 8.12.2012

Převahu zajišťuje: BusLine a.s., Na Rovinkách 211, 513 25 Semily, str. Ústí nad Labem, dispečink Litoměřice, Revoluční 3289/13, Ústí n.L., tel: 481 368 492, fax.: 481 368 299

<http://doprava.kr-ustecky.cz>

km	TČ	seznam zastávek		PRACOVNÍ DNY			
				109	115	119	
				<del>X</del> <del>42</del>	<del>X</del> <del>42</del>	<del>X</del>	
0	1	Litoměřice,,aut.nádr.	odjezd	7:05	13:35	16:00	
1	2	Litoměřice,,6.ZŠ	↓				
0	3	Litoměřice,,u pošty		7:06	13:37	16:02	
0	4	Litoměřice,,Palachova					
1	5	Litoměřice,,žel.st.hor.		7:08	13:39	16:04	
2	6	Litoměřice,,u závor		7:09	13:41	16:06	
3	7	Litoměřice,,Pokratice,u lávky		7:10	13:42	16:07	
3	8	Litoměřice,,Pokratice,kaplička		7:11	13:43	16:08	
5	9	Litoměřice,,rozc.Mentaurov		7:14	13:47	16:12	
6	10	Hlinná,,rozc.Tlučeň 2.0		7:16	13:50	16:15	
7	11	Hlinná		7:17	13:52	16:17	
9	12	Hlinná,Tlučeň	příjezd	7:20	13:55	16:20	

opačný směr

km	TČ	seznam zastávek		PRACOVNÍ DNY			
				104	110	118	120
				<del>X</del>	<del>X</del> <del>42</del>	<del>X</del> <del>42</del>	<del>X</del>
0	0	12 Hlinná,Tlučeň	odjezd	5:05	7:20	14:00	16:20
2	2	11 Hlinná	↓	5:10	7:24	14:03	16:23
3	3	10 Hlinná,,rozc.Tlučeň 2.0		5:12	7:26	14:06	16:26
4	4	9 Litoměřice,,rozc.Mentaurov		5:15	7:28	14:08	16:28
6	6	8 Litoměřice,,Pokratice,kaplička		5:20	7:32	14:12	16:32
6	6	7 Litoměřice,,Pokratice,u lávky		5:21	7:33	14:13	16:33
7	7	6 Litoměřice,,u závor		5:23	7:35	14:14	16:34
8	8	5 Litoměřice,,žel.st.hor.		5:26	7:38	14:16	16:36
9	9	4 Litoměřice,,Palachova		5:28	7:40	14:18	16:38
9	9	3 Litoměřice,,u pošty					
1	10	2 Litoměřice,,6.ZŠ					
9	11	1 Litoměřice,,aut.nádr.	příjezd	5:30	7:50	14:20	16:40

Poznámky: X jede v pracovní den

I spoj zastávkou projíždí

I spoj jede po jiné trase

~~42~~ nejede od 23.12.2010 do 2.1.2011, 4.2.2011, od 21.4.2011 do 22.4.2011, od 1.7.2011 do 31.8.2011, od 26.10.2011 do 27.10.2011

Na lince platí smluvní přepravní podmínky a tarif vyhlášený dopravcem BusLine a.s. Informace o tarifu a smluvních přepravních podmínkách jsou zveřejněny ve vozidle na lince.

632

## Litoměřice-Kamýk



Ústecký kraj

linka č. 552632 Litoměřice-Kamýk

Platí od 11.12.2011 do 8.12.2012

Převahu zajišťuje: BusLine a.s., Na Rovinkách 211, 513 25 Semily, str. Ústí nad Labem, dispečink Litoměřice, Revoluční 3289/13, Ústí n.L., tel: 481 368 492, fax.: 481 368 299

<http://doprava.kr-ustecky.cz>

km	TČ	seznam zastávek		PRACOVNÍ DNY			
				101	103	109	111
				<del>X</del>	<del>X</del>	<del>X</del> <del>42</del>	<del>X</del>
0	1	Litoměřice,,aut.nádr.	odjezd	4:35	6:30	13:50	15:30
0	2	Litoměřice,,u pošty	↓	4:36	6:31	13:51	15:31
0	3	Litoměřice,,Palachova					
1	4	Litoměřice,,žel.st.hor.		4:37	6:32	13:52	15:32
2	5	Litoměřice,,u závor		4:38	6:33	13:53	15:33
3	6	Litoměřice,,Uhelné sklady		4:39	6:34	13:54	15:34
4	7	Litoměřice,,předměstí		4:41	6:36	13:56	15:36
5	8	Mířejovice,,váha		4:43	6:38	13:58	15:38
5	9	Mířejovice		4:44	6:39	13:59	15:39
6	10	Litoměřice,,Knobloška rozc.		4:46	6:41	14:01	15:41
7	11	Kamýk	příjezd	4:50	6:45	14:05	15:45

opačný směr

km	TČ	seznam zastávek		PRACOVNÍ DNY			
				102	104	110	112
				<del>X</del>	<del>X</del>	<del>X</del> <del>42</del>	<del>X</del>
0	11	Kamýk	odjezd	4:50	6:45	14:05	15:45
1	10	Litoměřice,,Knobloška rozc.	↓	4:53	6:47	14:08	15:48
2	9	Mířejovice		4:55	6:50	14:10	15:50
2	8	Mířejovice,,váha		4:57	6:51	14:12	15:52
3	7	Litoměřice,,předměstí		4:59	6:53	14:14	15:54
4	6	Litoměřice,,Uhelné sklady		5:00	6:55	14:16	15:56
5	5	Litoměřice,,u závor		5:02	6:59	14:17	15:57
6	4	Litoměřice,,žel.st.hor.		5:03	7:01	14:18	15:58
7	3	Litoměřice,,Palachova		5:04	7:03	14:19	15:59
7	2	Litoměřice,,u pošty					
7	1	Litoměřice,,aut.nádr.	příjezd	5:05	7:05	14:20	16:00

Poznámky: X jede v pracovní den

I spoj zastávkou projíždí

~~42~~ nejede od 23.12.2010 do 2.1.2011, 4.2.2011, od 21.4.2011 do 22.4.2011, od 1.7.2011 do 31.8.2011, od 26.10.2011 do 27.10.2011

Na lince platí smluvní přepravní podmínky a tarif vyhlášený dopravcem BusLine a.s. Informace o tarifu a smluvních přepravních podmínkách jsou zveřejněny ve vozidle na lince.



**633**

**Litoměřice-Velké Žernoseky-Michalovice-Libochovany**



**634**

**Litoměřice-Kamýk-Libochovany-Malič-Žalhostice-Litoměřice**



linka řř. 552633 Litoměřice-Velké Žernoseky-Michalovice-Libochovany

Platí od 11.12.2011 do 8.12.2012

<http://doprava.kr-ustecky.cz>

km	Tř	seznam zastávek		PRACOVNÍ DNY										
				101	103	105	107	109	111	113	115	117	119	
0	0	0	1	Litoměřice,,aut.nádr.	odjezd	4:30	5:30	6:20	6:30	12:20	13:20	14:20	15:20	16:20
0	0	0	2	Litoměřice,,u pošřy		4:32	5:32	6:22	6:32	12:22	13:22	14:22	15:22	16:22
1	1	3		Litoměřice,,u závor										
1	1	1	4	Litoměřice,,Vojtěřřské nám.		4:33	5:33	6:23	6:33	12:23	13:23	14:23	15:23	16:23
1	1	1	5	Litoměřice,,chladirny		4:35	5:35	6:25	6:35	12:25	13:25	14:25	15:25	16:25
2	2	2	6	Litoměřice,,jatyky		4:37	5:37	6:27	6:37	12:27	13:27	14:27	15:27	16:27
3	3	3	7	Litoměřice,,Pod Radobýlem		4:38	5:38	6:28	6:38	12:28	13:28	14:28	15:28	16:28
3	3	3	8	Žalhostice,,žel.zast.		4:40	5:40	6:30	6:40	12:30	13:30	14:30	15:30	16:30
4	4	4	9	Žalhostice		4:42	5:42	6:32	6:42	12:32	13:32	14:32	15:32	16:32
5	5	5	10	Žalhostice,,řřkola				6:34	6:44		13:34			
6	6	6	11	Piřřřtany				6:36	6:46		13:36			
7	7	7	12	Žalhostice,Nové Piřřřtany				6:38	6:48		13:38			
9	9	9	13	Žalhostice,,záv.				6:39	6:49		13:39			
5	10	10	14	Žalhostice,,řřkola		4:44	5:44	6:41	6:51	12:34	13:41	14:34	15:34	16:34
6	11	11	15	Velké Žernoseky,,STS		4:46	5:46	6:43	6:53	12:36	13:43	14:36	15:36	16:36
7	12	12	16	Velké Žernoseky		4:48	5:48	6:45	6:55	12:38	13:45	14:38	15:38	16:38
8	13	13	17	Velké Žernoseky,,bytovky		4:49	5:49	6:46	6:56	12:39	13:46	14:39	15:39	16:39
8	13	13	18	Malič,,rozc.		4:50	5:50	6:47	6:57	12:40	13:47	14:40	15:40	16:40
9	14	14	19	Malič		4:52	5:52		6:59	12:42	13:49	14:42	15:42	16:42
10	15	15	20	Michalovice		4:54	5:54		7:01	12:44	13:51	14:44	15:44	16:44
16	21	21		Malič							13:53	14:46		
13	17	17	22	Malič,,rozc.				6:47			13:54	14:47		
14	18	18	23	Kamýk,,rozc.				6:49			13:55	14:48		
16	20	20	24	Libochovany,Řepnice				6:53			13:59	14:52		
17	21	21	25	Libochovany,,tořřna	přijeřřd			6:54			14:00	14:53		

opařřný řřměřř

km	Tř	seznam zastávek		PRACOVNÍ DNY										
				100	102	104	106	108	110	112	114	116	118	
0	0	25	Libochovany,,tořřna	odjezd			6:56		14:00	14:54				
1	1	24	Libochovany,Řepnice				6:58		14:03	14:57				
3	3	23	Kamýk,,rozc.				7:00		14:05	14:59				
4	4	22	Malič,,rozc.				7:01		14:06	15:00				
5	5	21	Malič				7:03							
6	6	20	Michalovice		4:57	5:57	7:06	7:15	12:57		14:57	15:57	16:57	
7	7	19	Malič		4:59	5:59	7:09	7:17	12:59		14:59	15:59	16:59	
8	8	18	Malič,,rozc.		5:00	6:00	7:10	7:18	13:00	14:06	15:00	16:00	17:00	
8	8	17	Velké Žernoseky,,bytovky		5:01	6:01	7:12	7:19	13:01	14:07	15:01	16:01	17:01	
9	9	16	Velké Žernoseky		5:03	6:03	7:17	7:21	13:03	14:09	15:03	16:03	17:03	
10	10	15	Velké Žernoseky,,STS		5:05	6:05	7:20	7:23	13:05	14:11	15:05	16:05	17:05	
11	11	14	Žalhostice,,řřkola		5:07	6:07	7:23	7:25	13:07	14:13	15:07	16:07	17:07	
12	12	13	Žalhostice,,záv.											
12	12	12	Žalhostice,Nové Piřřřtany											
11	11	11	Piřřřtany											
11	11	10	Žalhostice,,řřkola											
12	12	9	Žalhostice		5:08	6:08	7:26	7:26	13:08	14:14	15:08	16:08	17:08	
13	13	7	Žalhostice,,žel.zast.		5:09	6:09	7:27	7:27	13:09	14:15	15:09	16:09	17:09	
13	13	7	Litoměřice,,Pod Radobýlem		5:11	6:11	7:29	7:29	13:11	14:17	15:11	16:11	17:11	
14	14	6	Litoměřice,,jatyky		5:13	6:13	7:31	7:31	13:13	14:19	15:13	16:13	17:13	
15	15	9	Litoměřice,,chladirny		5:15	6:15	7:33	7:33	13:15	14:21	15:15	16:15	17:15	
15	15	9	Litoměřice,,Vojtěřřské nám.		5:16	6:16	7:34	7:34	13:16	14:22	15:16	16:16	17:16	
16	16	3	Litoměřice,,u závor											
16	16	10	Litoměřice,,u pošřy		5:18	6:18	7:36	7:36	13:18	14:24	15:18	16:18	17:18	
16	16	10	Litoměřice,,aut.nádr.	přijeřřd	5:20	6:20	7:38	7:38	13:20	14:26	15:20	16:20	17:20	

linka řř. 552634 Litoměřice-Kamýk-Libochovany-Malič-Žalhostice-Litoměřice

Platí od 11.12.2011 do 8.12.2012

<http://doprava.kr-ustecky.cz>

km	Tř	seznam zastávek		117	opařřný řřměřř	km	Tř	seznam zastávek		106
0	1	Litoměřice,,aut.nádr.	odjezd	18:30		0	34	Litoměřice,,aut.nádr.	odjezd	10:05
0	2	Litoměřice,,u pošřy		18:31		0	33	Litoměřice,,u pošřy		10:07
1	3	Litoměřice,,žel.st.hor.		18:32		1	32	Litoměřice,,Vojtěřřské nám.		10:08
2	4	Litoměřice,,u závor		18:33		1	31	Litoměřice,,chladirny		10:09
3	5	Litoměřice,,Uhelné řřklady		18:35		3	30	Litoměřice,,Pod Radobýlem		10:12
4	6	Litoměřice,,předměstí		18:38		4	29	Žalhostice,,žel.zast.		10:13
5	7	Miřřejovice,,váha		18:39		5	28	Žalhostice		10:14
5	8	Miřřejovice		18:40		5	27	Žalhostice,,záv.		10:15
6	9	Litoměřice,,Knoblořřka rozc.		18:42		7	26	Žalhostice,Nové Piřřřtany		10:17
7	10	Kamýk		18:45		8	25	Piřřřtany		10:19
7	11	Kamýk,,rozc.		18:47		9	24	Žalhostice,Nové Piřřřtany		10:21
12	12	Libochovany,Řepnice				11	23	Žalhostice,,záv.		10:22
13	13	Libochovany,,tořřna				12	22	Žalhostice,,řřkola		10:24
14	14	Libochovany,Řepnice				13	21	Velké Žernoseky,,STS		10:25
7	15	Kamýk,,rozc.		18:47		14	20	Velké Žernoseky		10:28
9	16	Malič		18:49		15	19	Velké Žernoseky,,bytovky		10:29
10	17	Miřřejovice		18:50		16	18	Malič		10:32
11	18	Malič		18:52		17	17	Miřřejovice		10:33
12	19	Velké Žernoseky,,bytovky		18:55		18	16	Malič		10:35
13	20	Velké Žernoseky		18:56		20	15	Kamýk,,rozc.		10:38
14	21	Velké Žernoseky,,STS		18:59		22	14	Libochovany,Řepnice		10:41
15	22	Žalhostice,,řřkola		19:01		23	13	Libochovany,,tořřna		10:42
16	23	Žalhostice,,záv.		19:02		24	12	Libochovany,Řepnice		10:43
24	24	Žalhostice,Nové Piřřřtany				26	11	Kamýk,,rozc.		10:46
25	25	Piřřřtany				26	10	Kamýk		10:49
26	26	Žalhostice,Nové Piřřřtany				27	9	Litoměřice,,Knoblořřka rozc.		10:51
16	27	Žalhostice,,záv.		19:02		28	8	Miřřejovice		10:53
16	28	Žalhostice		19:03		28	7	Miřřejovice,,váha		10:55
17	29	Žalhostice,,žel.zast.		19:04		29	6	Litoměřice,,předměstí		10:57
17	30	Litoměřice,,Pod Radobýlem		19:06		30	5	Litoměřice,,Uhelné řřklady		10:58
20	31	Litoměřice,,chladirny		19:09		31	4	Litoměřice,,u závor		10:59
20	32	Litoměřice,,Vojtěřřské nám.		19:10		32	3	Litoměřice,,žel.st.hor.		11:01
21	33	Litoměřice,,u pošřy		19:11		33	2	Litoměřice,,u pošřy		11:03
21	34	Litoměřice,,aut.nádr.	přijeřřd	19:13		33	1	Litoměřice,,aut.nádr.	přijeřřd	11:05

Poznámky: X jede v pracovní den  
řř spoj jede po jiné trase  
81 nejede 31.12.2010

Na lince platí řřmluvní přepravní podmínky a řřtarif vyhlářřený dopravcem BusLine a.s.  
Informace o řřtarifu a řřmluvních přepravních podmínkách jsou zveřřřněny ve vozidle na lince.

Poznámky: X jede v pracovní den  
řř spoj jede po jiné trase  
82 nejede od 23.12.2010 do 2.1.2011, 4.2.2011, od 21.4.2011 do 22.4.2011, od 1.7.2011 do 31.8.2011, od 26.10.2011 do 27.10.2011  
83 jede od 23.12.2010 do 2.1.2011, 4.2.2011, od 21.4.2011 do 22.4.2011, od 1.7.2011 do 31.8.2011, od 26.10.2011 do 27.10.2011



**Předběžný odborný odhad prokazatelné ztráty**

V **části A** je uveden předběžný odborný odhad prokazatelné ztráty, který se uplatní pro rok 2012.

V **části B** je uveden předběžný odborný odhad prokazatelné ztráty, který se uplatní pro rok 2013 a každý z dalších roků plnění smlouvy.

---

Oblast	Číslo linky v oblasti	Název linky	Číslo spoje	Cena v Kč/km rok 2012	Průměrné realizované tržby na spoji	Délka spoje v ZDO v km	Počet spojů za rok 2012	Výkon km za rok 2012	Předběžný odborný odhad prokazatelné ztráty rok 2012	Poznámka
(1)	(2)	(3)	(4)	(5)	(6)	(7)	(8)	(9) = (7) x (8)	(10) = [(5)-(6)] x (9)	(11)
České středohoří - východ	01 627	Litoměřice-Třebušín,Dolní Týnec	220	33,56	6,87	12,0	252	3 024,00	80 710,56	
České středohoří - východ	01 627	Litoměřice-Třebušín,Dolní Týnec	221	33,56	9,00	12,0	200	2 400,00	58 944,00	
České středohoří - východ	01 627	Litoměřice-Třebušín,Dolní Týnec	222	33,56	7,87	22,0	252	5 544,00	142 425,36	
České středohoří - východ	01 627	Litoměřice-Třebušín,Dolní Týnec	223	33,56	7,62	12,0	252	3 024,00	78 442,56	
České středohoří - východ	01 627	Litoměřice-Třebušín,Dolní Týnec	224	33,56	9,00	12,0	200	2 400,00	58 944,00	
České středohoří - východ	01 627	Litoměřice-Třebušín,Dolní Týnec	225	33,56	4,33	13,0	200	2 600,00	75 998,00	
České středohoří - východ	01 627	Litoměřice-Třebušín,Dolní Týnec	226	33,56	5,00	5,0	200	1 000,00	28 560,00	
České středohoří - východ	01 627	Litoměřice-Třebušín,Dolní Týnec	227	33,56	5,97	15,0	252	3 780,00	104 290,20	
České středohoří - východ	01 627	Litoměřice-Třebušín,Dolní Týnec	228	33,56	7,22	12,0	252	3 024,00	79 652,16	
České středohoří - východ	01 627	Litoměřice-Třebušín,Dolní Týnec	229	33,56	10,00	14,0	252	3 528,00	83 119,68	
České středohoří - východ	01 627	Litoměřice-Třebušín,Dolní Týnec	230	33,56	4,00	14,0	252	3 528,00	104 287,68	
České středohoří - východ	01 627	Litoměřice-Třebušín,Dolní Týnec	231	33,56	6,75	12,0	252	3 024,00	81 073,44	
České středohoří - východ	01 627	Litoměřice-Třebušín,Dolní Týnec	232	33,56	4,50	19,0	252	4 788,00	139 139,28	
České středohoří - východ	01 627	Litoměřice-Třebušín,Dolní Týnec	233	33,56	4,18	12,0	252	3 024,00	88 845,12	
České středohoří - východ	03 629	Litoměřice-Žitenice, Skalce	130	33,56	4,07	6,0	252	1 512,00	44 588,88	
České středohoří - východ	03 629	Litoměřice-Žitenice, Skalce	131	33,56	11,00	6,0	252	1 512,00	34 110,72	
České středohoří - východ	03 629	Litoměřice-Žitenice, Skalce	132	33,56	13,00	6,0	252	1 512,00	31 086,72	
České středohoří - východ	03 629	Litoměřice-Žitenice, Skalce	133	33,56	3,02	6,0	252	1 512,00	46 176,48	
České středohoří - východ	03 629	Litoměřice-Žitenice, Skalce	134	33,56	25,44	6,0	252	1 512,00	12 277,44	
České středohoří - východ	03 629	Litoměřice-Žitenice, Skalce	135	33,56	6,44	6,0	252	1 512,00	41 005,44	
České středohoří - východ	03 629	Litoměřice-Žitenice, Skalce	136	33,56	6,00	6,0	252	1 512,00	41 670,72	
České středohoří - východ	03 629	Litoměřice-Žitenice, Skalce	137	33,56	16,00	6,0	200	1 200,00	21 072,00	
České středohoří - východ	03 629	Litoměřice-Žitenice, Skalce	138	33,56	3,27	6,0	200	1 200,00	36 348,00	
České středohoří - východ	03 629	Litoměřice-Žitenice, Skalce	139	33,56	14,00	6,0	252	1 512,00	29 574,72	
České středohoří - východ	03 629	Litoměřice-Žitenice, Skalce	140	33,56	3,00	6,0	252	1 512,00	46 206,72	
České středohoří - východ	03 629	Litoměřice-Žitenice, Skalce	141	33,56	7,35	6,0	200	1 200,00	31 452,00	
České středohoří - východ	03 629	Litoměřice-Žitenice, Skalce	142	33,56	5,00	6,0	200	1 200,00	34 272,00	
České středohoří - východ	03 629	Litoměřice-Žitenice, Skalce	143	33,56	5,79	6,0	252	1 512,00	41 988,24	
České středohoří - východ	03 629	Litoměřice-Žitenice, Skalce	144	33,56	4,00	6,0	252	1 512,00	44 694,72	
České středohoří - východ	03 629	Litoměřice-Žitenice, Skalce	145	33,56	8,63	6,0	252	1 512,00	37 694,16	
České středohoří - východ	03 629	Litoměřice-Žitenice, Skalce	146	33,56	7,00	6,0	252	1 512,00	40 158,72	
České středohoří - východ	03 629	Litoměřice-Žitenice, Skalce	150	33,56	5,00	6,0	114	684,00	19 535,04	
České středohoří - východ	03 629	Litoměřice-Žitenice, Skalce	151	33,56	7,00	6,0	114	684,00	18 167,04	
České středohoří - východ	03 629	Litoměřice-Žitenice, Skalce	152	33,56	5,00	6,0	114	684,00	19 535,04	
České středohoří - východ	03 629	Litoměřice-Žitenice, Skalce	153	33,56	5,00	6,0	114	684,00	19 535,04	
České středohoří - východ	04 626	Litoměřice-Liběšice-Loveckovice,Touchořiny	220	33,56	6,85	12,0	252	3 024,00	80 771,04	
České středohoří - východ	04 626	Litoměřice-Liběšice-Loveckovice,Touchořiny	221	33,56	3,00	9,0	252	2 268,00	69 310,08	
České středohoří - východ	04 626	Litoměřice-Liběšice-Loveckovice,Touchořiny	222	33,56	4,00	9,0	252	2 268,00	67 042,08	
České středohoří - východ	04 626	Litoměřice-Liběšice-Loveckovice,Touchořiny	223	33,56	4,26	9,0	252	2 268,00	66 452,40	
České středohoří - východ	04 626	Litoměřice-Liběšice-Loveckovice,Touchořiny	225	33,56	4,37	9,0	252	2 268,00	66 202,92	
České středohoří - východ	05 632	Litoměřice-Karmýk	101	33,56	2,00	7,0	252	1 764,00	55 671,84	
České středohoří - východ	05 632	Litoměřice-Karmýk	102	33,56	4,00	7,0	252	1 764,00	52 143,84	
České středohoří - východ	05 632	Litoměřice-Karmýk	103	33,56	3,47	7,0	252	1 764,00	53 078,76	
České středohoří - východ	05 632	Litoměřice-Karmýk	104	33,56	11,00	7,0	252	1 764,00	39 795,84	
České středohoří - východ	05 632	Litoměřice-Karmýk	109	33,56	10,14	7,0	200	1 400,00	32 788,00	
České středohoří - východ	05 632	Litoměřice-Karmýk	110	33,56	4,00	7,0	200	1 400,00	41 384,00	
České středohoří - východ	05 632	Litoměřice-Karmýk	111	33,56	4,89	7,0	252	1 764,00	50 573,88	
České středohoří - východ	05 632	Litoměřice-Karmýk	112	33,56	1,33	7,0	252	1 764,00	56 853,72	
České středohoří - východ	06 628	Bohušovice n. Ohří-Litoměřice-Chudoslavice-Třebušín,Řepčice	230	33,56	3,05	15,0	252	3 780,00	115 327,80	
České středohoří - východ	06 628	Bohušovice n. Ohří-Litoměřice-Chudoslavice-Třebušín,Řepčice	231	33,56	4,00	23,0	252	5 796,00	171 329,76	
České středohoří - východ	06 628	Bohušovice n. Ohří-Litoměřice-Chudoslavice-Třebušín,Řepčice	232	33,56	7,00	33,0	252	8 316,00	220 872,96	
České středohoří - východ	06 628	Bohušovice n. Ohří-Litoměřice-Chudoslavice-Třebušín,Řepčice	233	33,56	7,00	27,0	252	6 804,00	180 714,24	
České středohoří - východ	06 628	Bohušovice n. Ohří-Litoměřice-Chudoslavice-Třebušín,Řepčice	234	33,56	15,53	23,0	252	5 796,00	104 490,29	
České středohoří - východ	06 628	Bohušovice n. Ohří-Litoměřice-Chudoslavice-Třebušín,Řepčice	235	33,56	24,44	23,0	252	5 796,00	52 859,52	
České středohoří - východ	06 628	Bohušovice n. Ohří-Litoměřice-Chudoslavice-Třebušín,Řepčice	236	33,56	15,00	27,0	252	6 804,00	126 282,24	
České středohoří - východ	06 628	Bohušovice n. Ohří-Litoměřice-Chudoslavice-Třebušín,Řepčice	238	33,56	13,30	24,0	252	6 048,00	122 532,48	
České středohoří - východ	06 628	Bohušovice n. Ohří-Litoměřice-Chudoslavice-Třebušín,Řepčice	239	33,56	8,95	14,0	252	3 528,00	86 824,00	
České středohoří - východ	06 628	Bohušovice n. Ohří-Litoměřice-Chudoslavice-Třebušín,Řepčice	240	33,56	11,30	15,0	252	3 780,00	84 142,80	
České středohoří - východ	06 628	Bohušovice n. Ohří-Litoměřice-Chudoslavice-Třebušín,Řepčice	241	33,56	14,00	27,0	252	6 804,00	133 086,24	
České středohoří - východ	06 628	Bohušovice n. Ohří-Litoměřice-Chudoslavice-Třebušín,Řepčice	242	33,56	13,00	13,0	252	3 276,00	67 354,56	
České středohoří - východ	06 628	Bohušovice n. Ohří-Litoměřice-Chudoslavice-Třebušín,Řepčice	243	33,56	10,00	13,0	252	3 276,00	77 182,56	
České středohoří - východ	06 628	Bohušovice n. Ohří-Litoměřice-Chudoslavice-Třebušín,Řepčice	244	33,56	4,00	7,0	252	1 764,00	52 143,84	
České středohoří - východ	06 628	Bohušovice n. Ohří-Litoměřice-Chudoslavice-Třebušín,Řepčice	245	33,56	12,00	22,0	252	5 544,00	119 528,64	
České středohoří - východ	06 628	Bohušovice n. Ohří-Litoměřice-Chudoslavice-Třebušín,Řepčice	246	33,56	10,30	33,0	252	8 316,00	193 430,16	
České středohoří - východ	06 628	Bohušovice n. Ohří-Litoměřice-Chudoslavice-Třebušín,Řepčice	247	33,56	11,00	27,0	252	6 804,00	153 498,24	
České středohoří - východ	06 628	Bohušovice n. Ohří-Litoměřice-Chudoslavice-Třebušín,Řepčice	248	33,56	11,00	23,0	252	5 796,00	130 757,76	
České středohoří - východ	06 628	Bohušovice n. Ohří-Litoměřice-Chudoslavice-Třebušín,Řepčice	249	33,56	13,00	27,0	252	6 804,00	139 890,24	
České středohoří - východ	06 628	Bohušovice n. Ohří-Litoměřice-Chudoslavice-Třebušín,Řepčice	250	33,56	4,00	27,0	252	6 804,00	201 126,24	
České středohoří - východ	06 628	Bohušovice n. Ohří-Litoměřice-Chudoslavice-Třebušín,Řepčice	251	33,56	7,00	33,0	252	8 316,00	220 872,96	
České středohoří - východ	06 628	Bohušovice n. Ohří-Litoměřice-Chudoslavice-Třebušín,Řepčice	252	33,56	13,00	15,0	252	3 780,00	77 716,80	
České středohoří - východ	06 628	Bohušovice n. Ohří-Litoměřice-Chudoslavice-Třebušín,Řepčice	253	33,56	15,00	20,0	252	5 040,00	93 542,40	
České středohoří - východ	06 628	Bohušovice n. Ohří-Litoměřice-Chudoslavice-Třebušín,Řepčice	254	33,56	3,00	27,0	252	6 804,00	207 930,24	
České středohoří - východ	06 628	Bohušovice n. Ohří-Litoměřice-Chudoslavice-Třebušín,Řepčice	255	33,56	5,00	23,0	252	5 796,00	165 533,76	
České středohoří - východ	06 628	Bohušovice n. Ohří-Litoměřice-Chudoslavice-Třebušín,Řepčice	256	33,56	2,76	20,0	112	2 240,00	68 992,00	provaz do 10.6.
České středohoří - východ	06 628	Bohušovice n. Ohří-Litoměřice-Chudoslavice-Třebušín,Řepčice	256	33,56	2,76	13,0	140	1 820,00	56 056,00	provaz od 10.6.
České středohoří - východ	06 628	Bohušovice n. Ohří-Litoměřice-Chudoslavice-Třebušín,Řepčice	257	33,56	4,00	33,0	252	8 316,00	245 820,96	
České středohoří - východ	06 628	Bohušovice n. Ohří-Litoměřice-Chudoslavice-Třebušín,Řepčice	258	33,56	4,00	23,0	252	5 796,00	171 329,76	
České středohoří - východ	06 628	Bohušovice n. Ohří-Litoměřice-Chudoslavice-Třebušín,Řepčice	259	33,56	4,00	14,0	252	3 528,00	104 287,68	
České středohoří - východ	06 628	Bohušovice n. Ohří-Litoměřice-Chudoslavice-Třebušín,Řepčice	260	33,56	4,00	27,0	252	6 804,00	201 126,24	
České středohoří - východ	06 628	Bohušovice n. Ohří-Litoměřice-Chudoslavice-Třebušín,Řepčice	270	33,56	4,00	33,0	114	3 762,00	111 204,72	
České středohoří - východ	06 628	Bohušovice n. Ohří-Litoměřice-Chudoslavice-Třebušín,Řepčice	271	33,56	4,00	33,0	114	3 762,00	111 204,72	
České středohoří - východ	06 628	Bohušovice n. Ohří-Litoměřice-Chudoslavice-Třebušín,Řepčice	272	33,56	6,43	33,0	114	3 762,00	102 063,06	
České středohoří - východ	06 628	Bohušovice n. Ohří-Litoměřice-Chudoslavice-Třebušín,Řepčice	273	33,56	3,20	33,0	114	3 762,00	114 214,32	
České středohoří - východ	06 628	Bohušovice n. Ohří-Litoměřice-Chudoslavice-Třebušín,Řepčice	274	33,56	13,00	33,0	114	3 762,00	77 346,72	
České středohoří - východ	06 628	Bohušovice n. Ohří-Litoměřice-Chudoslavice-Třebušín,Řepčice	275	33,56	3,00	33,0	114	3 762,00	114 966,72	
České středohoří - východ	07 623	Litoměřice-Soběnice-Loveckovice-Ústěk	220	33,56	1,50	17,0	252	4 284,00	137 345,04	
České středohoří - východ	07 623	Litoměřice-Soběnice-Loveckovice-Ústěk	221	33,56	0,10	11,0	252	2 772,00	92 751,12	
České středohoří - východ	07 623	Litoměřice-Soběnice-Loveckovice-Ústěk	222	33,56	6,67	15,0	252	3 780,00	101 644,20	
České středohoří - východ	07 623	Litoměřice-Soběnice-Loveckovice-Ústěk	223	33,56	2,22	17,0	252	4 284,00	134 260,56	
České středohoří - východ	07 623	Litoměřice-Soběnice-Loveckovice-Ústěk	224	33,56	8,37	22,0	252	5 544,00	139 653,36	
České středohoří - východ	07 623	Litoměřice-Soběnice-Loveckovice-Ústěk	225	33,56	0,10	10,0	252	2 520,00	64 319,20	
České středohoří - východ	07 623	Litoměřice-Soběnice-Loveckovice-Ústěk	226	33,56	7,56	22,0	112	2 464,00	64 064,00	provaz do 10.6.
České středohoří - východ	07 623	Litoměřice-Soběnice-Loveckovice-Ústěk	226	33,56	7,56	21,0	140	2 940,00	76 440,00	provaz od 10.6.
České středohoří - východ										

Oblast	Číslo linky v oblasti	Název linky	Číslo spoje	Cena v Kč/km rok 2012	Průměrné realizované tržby na spoji	Délka spoje v ZDO v km	Počet spojů za rok 2012	Výkon km za rok 2012	Předběžný odborný odhad prokazatelné ztráty rok 2012	Poznámka
(1)	(2)	(3)	(4)	(5)	(6)	(7)	(8)	(9) = (7) x (8)	(10) = [(5)-(6)] x (9)	(11)
České středohoří - východ	07 623	Litoměřice-Soběnice-Lovečkovice-Uštěk	233	33,56	10,74	20,0	252	5 040,00	115 012,80	
České středohoří - východ	07 623	Litoměřice-Soběnice-Lovečkovice-Uštěk	235	33,56	4,52	19,0	252	4 788,00	139 043,52	
České středohoří - východ	08 631	Litoměřice-Hlinná, Tlučeň	104	33,56	4,93	9,0	252	2 268,00	64 932,84	
České středohoří - východ	08 631	Litoměřice-Hlinná, Tlučeň	109	33,56	1,50	9,0	200	1 800,00	57 708,00	
České středohoří - východ	08 631	Litoměřice-Hlinná, Tlučeň	110	33,56	15,00	11,0	200	2 200,00	40 832,00	
České středohoří - východ	08 631	Litoměřice-Hlinná, Tlučeň	115	33,56	5,70	9,0	200	1 800,00	50 148,00	
České středohoří - východ	08 631	Litoměřice-Hlinná, Tlučeň	118	33,56	2,58	9,0	200	1 800,00	55 755,83	
České středohoří - východ	08 631	Litoměřice-Hlinná, Tlučeň	119	33,56	8,39	9,0	252	2 268,00	57 085,56	
České středohoří - východ	08 631	Litoměřice-Hlinná, Tlučeň	120	33,56	2,45	9,0	252	2 268,00	70 562,03	
České středohoří - východ	09 633	Litoměřice-Velké Žemoseky-Michalovice	100	33,56	5,91	10,0	252	2 520,00	69 678,00	
České středohoří - východ	09 633	Litoměřice-Velké Žemoseky-Michalovice	101	33,56	0,01	10,0	252	2 520,00	84 546,00	
České středohoří - východ	09 633	Litoměřice-Velké Žemoseky-Michalovice	102	33,56	6,95	10,0	252	2 520,00	67 057,20	
České středohoří - východ	09 633	Litoměřice-Velké Žemoseky-Michalovice	103	33,56	4,00	10,0	252	2 520,00	74 491,20	
České středohoří - východ	09 633	Litoměřice-Velké Žemoseky-Michalovice	104	33,56	23,50	16,0	200	3 200,00	32 192,00	
České středohoří - východ	09 633	Litoměřice-Velké Žemoseky-Michalovice	105	33,56	21,50	17,0	200	3 400,00	41 004,00	
České středohoří - východ	09 633	Litoměřice-Velké Žemoseky-Michalovice	106	33,56	10,00	10,0	52	520,00	12 251,20	
České středohoří - východ	09 633	Litoměřice-Velké Žemoseky-Michalovice	107	33,56	4,00	15,0	52	780,00	23 056,80	
České středohoří - východ	09 633	Litoměřice-Velké Žemoseky-Michalovice	108	33,56	12,50	10,0	252	2 520,00	53 071,20	
České středohoří - východ	09 633	Litoměřice-Velké Žemoseky-Michalovice	109	33,56	17,00	10,0	252	2 520,00	41 731,20	
České středohoří - východ	09 633	Litoměřice-Velké Žemoseky-Michalovice	110	33,56	21,00	12,0	200	2 400,00	30 144,00	
České středohoří - východ	09 633	Litoměřice-Velké Žemoseky-Michalovice	111	33,56	19,00	21,0	200	4 200,00	61 152,00	
České středohoří - východ	09 633	Litoměřice-Velké Žemoseky-Michalovice	112	33,56	4,00	12,0	200	2 400,00	70 944,00	
České středohoří - východ	09 633	Litoměřice-Velké Žemoseky-Michalovice	113	33,56	8,04	16,0	200	3 200,00	81 664,00	
České středohoří - východ	09 633	Litoměřice-Velké Žemoseky-Michalovice	114	33,56	4,00	10,0	52	520,00	15 371,20	
České středohoří - východ	09 633	Litoměřice-Velké Žemoseky-Michalovice	115	33,56	2,10	10,0	52	520,00	16 359,20	
České středohoří - východ	09 633	Litoměřice-Velké Žemoseky-Michalovice	116	33,56	4,00	10,0	252	2 520,00	74 491,20	
České středohoří - východ	09 633	Litoměřice-Velké Žemoseky-Michalovice	117	33,56	10,00	10,0	252	2 520,00	59 371,20	
České středohoří - východ	09 633	Litoměřice-Velké Žemoseky-Michalovice	118	33,56	2,64	10,0	252	2 520,00	77 918,40	
České středohoří - východ	09 633	Litoměřice-Velké Žemoseky-Michalovice	119	33,56	11,30	10,0	252	2 520,00	56 095,20	
České středohoří - východ	10 458	Ústí nad Labem-Velké Březno-Lovečkovice-Vernéřice-Uštěk	200	33,56	15,00	29,0	252	7 308,00	135 636,48	
České středohoří - východ	10 458	Ústí nad Labem-Velké Březno-Lovečkovice-Vernéřice-Uštěk	201	33,56	4,00	35,0	252	8 820,00	260 719,20	
České středohoří - východ	10 458	Ústí nad Labem-Velké Březno-Lovečkovice-Vernéřice-Uštěk	202	33,56	11,00	31,0	252	7 812,00	176 238,72	
České středohoří - východ	10 458	Ústí nad Labem-Velké Březno-Lovečkovice-Vernéřice-Uštěk	203	33,56	7,00	26,0	252	6 552,00	174 021,12	
České středohoří - východ	10 458	Ústí nad Labem-Velké Březno-Lovečkovice-Vernéřice-Uštěk	204	33,56	18,30	28,0	252	7 056,00	107 674,56	
České středohoří - východ	10 458	Ústí nad Labem-Velké Březno-Lovečkovice-Vernéřice-Uštěk	205	33,56	12,00	36,0	252	9 072,00	195 592,32	
České středohoří - východ	10 458	Ústí nad Labem-Velké Březno-Lovečkovice-Vernéřice-Uštěk	206	33,56	28,30	11,0	252	2 772,00	14 580,72	
České středohoří - východ	10 458	Ústí nad Labem-Velké Březno-Lovečkovice-Vernéřice-Uštěk	207	33,56	4,00	11,0	252	2 772,00	81 940,32	
České středohoří - východ	10 458	Ústí nad Labem-Velké Březno-Lovečkovice-Vernéřice-Uštěk	208	33,56	5,00	8,0	252	2 016,00	57 576,96	
České středohoří - východ	10 458	Ústí nad Labem-Velké Březno-Lovečkovice-Vernéřice-Uštěk	209	33,56	12,00	6,0	252	1 512,00	32 598,72	
České středohoří - východ	10 458	Ústí nad Labem-Velké Březno-Lovečkovice-Vernéřice-Uštěk	210	33,56	25,60	38,0	252	9 576,00	76 224,96	
České středohoří - východ	10 458	Ústí nad Labem-Velké Březno-Lovečkovice-Vernéřice-Uštěk	211	33,56	7,00	17,0	200	3 400,00	90 304,00	
České středohoří - východ	10 458	Ústí nad Labem-Velké Březno-Lovečkovice-Vernéřice-Uštěk	212	33,56	15,60	17,0	200	3 400,00	61 064,00	
České středohoří - východ	10 458	Ústí nad Labem-Velké Březno-Lovečkovice-Vernéřice-Uštěk	213	33,56	1,40	8,0	252	2 016,00	64 834,56	
České středohoří - východ	10 458	Ústí nad Labem-Velké Březno-Lovečkovice-Vernéřice-Uštěk	214	33,56	19,00	28,0	252	7 056,00	102 735,36	
České středohoří - východ	10 458	Ústí nad Labem-Velké Březno-Lovečkovice-Vernéřice-Uštěk	215	33,56	12,00	28,0	252	7 056,00	152 127,36	
České středohoří - východ	10 458	Ústí nad Labem-Velké Březno-Lovečkovice-Vernéřice-Uštěk	216	33,56	7,00	38,0	252	9 576,00	254 338,56	
České středohoří - východ	10 458	Ústí nad Labem-Velké Březno-Lovečkovice-Vernéřice-Uštěk	217	33,56	12,00	16,0	252	4 032,00	86 929,92	
České středohoří - východ	10 458	Ústí nad Labem-Velké Březno-Lovečkovice-Vernéřice-Uštěk	218	33,56	14,00	16,0	252	4 032,00	78 865,92	
České středohoří - východ	10 458	Ústí nad Labem-Velké Březno-Lovečkovice-Vernéřice-Uštěk	219	33,56	8,50	37,0	252	9 324,00	233 659,44	
České středohoří - východ	10 458	Ústí nad Labem-Velké Březno-Lovečkovice-Vernéřice-Uštěk	220	33,56	9,00	37,0	252	9 324,00	228 997,44	
České středohoří - východ	10 458	Ústí nad Labem-Velké Březno-Lovečkovice-Vernéřice-Uštěk	221	33,56	13,00	29,0	252	7 308,00	150 252,48	
České středohoří - východ	10 458	Ústí nad Labem-Velké Březno-Lovečkovice-Vernéřice-Uštěk	222	33,56	14,00	28,0	252	7 056,00	138 015,36	
České středohoří - východ	10 458	Ústí nad Labem-Velké Březno-Lovečkovice-Vernéřice-Uštěk	223	33,56	12,00	37,0	252	9 324,00	201 025,44	
České středohoří - východ	10 458	Ústí nad Labem-Velké Březno-Lovečkovice-Vernéřice-Uštěk	224	33,56	15,00	17,0	200	3 400,00	63 104,00	
České středohoří - východ	10 458	Ústí nad Labem-Velké Březno-Lovečkovice-Vernéřice-Uštěk	225	33,56	20,00	17,0	200	3 400,00	46 104,00	
České středohoří - východ	10 458	Ústí nad Labem-Velké Březno-Lovečkovice-Vernéřice-Uštěk	226	33,56	6,50	37,0	252	9 324,00	252 307,44	
České středohoří - východ	10 458	Ústí nad Labem-Velké Březno-Lovečkovice-Vernéřice-Uštěk	227	33,56	15,00	29,0	252	7 308,00	135 636,48	
České středohoří - východ	10 458	Ústí nad Labem-Velké Březno-Lovečkovice-Vernéřice-Uštěk	228	33,56	1,50	6,0	252	1 512,00	48 474,72	
České středohoří - východ	10 458	Ústí nad Labem-Velké Březno-Lovečkovice-Vernéřice-Uštěk	229	33,56	3,00	8,0	252	2 016,00	61 608,96	
České středohoří - východ	10 458	Ústí nad Labem-Velké Březno-Lovečkovice-Vernéřice-Uštěk	230	33,56	5,00	22,0	252	5 544,00	158 336,64	
České středohoří - východ	10 458	Ústí nad Labem-Velké Březno-Lovečkovice-Vernéřice-Uštěk	231	33,56	3,00	8,0	252	2 016,00	61 608,96	
České středohoří - východ	10 458	Ústí nad Labem-Velké Březno-Lovečkovice-Vernéřice-Uštěk	232	33,56	2,50	15,0	252	3 780,00	117 406,80	
České středohoří - východ	10 458	Ústí nad Labem-Velké Březno-Lovečkovice-Vernéřice-Uštěk	233	33,56	22,00	30,0	252	7 560,00	87 393,60	
České středohoří - východ	10 458	Ústí nad Labem-Velké Březno-Lovečkovice-Vernéřice-Uštěk	234	33,56	7,10	29,0	252	7 308,00	193 369,68	
České středohoří - východ	10 458	Ústí nad Labem-Velké Březno-Lovečkovice-Vernéřice-Uštěk	235	33,56	14,00	30,0	252	7 560,00	147 873,60	
České středohoří - východ	10 458	Ústí nad Labem-Velké Březno-Lovečkovice-Vernéřice-Uštěk	236	33,56	5,60	26,0	252	6 552,00	183 193,92	
České středohoří - východ	10 458	Ústí nad Labem-Velké Březno-Lovečkovice-Vernéřice-Uštěk	237	33,56	20,00	28,0	252	7 056,00	95 679,36	
České středohoří - východ	10 458	Ústí nad Labem-Velké Březno-Lovečkovice-Vernéřice-Uštěk	238	33,56	6,00	30,0	252	7 560,00	208 353,60	
České středohoří - východ	10 458	Ústí nad Labem-Velké Březno-Lovečkovice-Vernéřice-Uštěk	239	33,56	19,00	28,0	252	7 056,00	102 735,36	
České středohoří - východ	10 458	Ústí nad Labem-Velké Březno-Lovečkovice-Vernéřice-Uštěk	240	33,56	5,00	28,0	252	7 056,00	201 519,36	
České středohoří - východ	10 458	Ústí nad Labem-Velké Březno-Lovečkovice-Vernéřice-Uštěk	241	33,56	7,91	31,0	252	7 812,00	200 377,80	
České středohoří - východ	10 458	Ústí nad Labem-Velké Březno-Lovečkovice-Vernéřice-Uštěk	242	33,56	1,07	8,0	252	2 016,00	65 499,84	
České středohoří - východ	10 458	Ústí nad Labem-Velké Březno-Lovečkovice-Vernéřice-Uštěk	243	33,56	9,25	16,0	252	4 032,00	98 017,92	
České středohoří - východ	10 458	Ústí nad Labem-Velké Březno-Lovečkovice-Vernéřice-Uštěk	244	33,56	7,24	8,0	252	2 016,00	53 061,12	
České středohoří - východ	10 458	Ústí nad Labem-Velké Březno-Lovečkovice-Vernéřice-Uštěk	246	33,56	5,00	16,0	252	4 032,00	115 153,92	
České středohoří - východ	10 458	Ústí nad Labem-Velké Březno-Lovečkovice-Vernéřice-Uštěk	247	33,56	8,00	26,0	252	6 552,00	167 469,12	
České středohoří - východ	10 458	Ústí nad Labem-Velké Březno-Lovečkovice-Vernéřice-Uštěk	300	33,56	2,63	26,0	114	2 964,00	91 678,52	
České středohoří - východ	10 458	Ústí nad Labem-Velké Březno-Lovečkovice-Vernéřice-Uštěk	301	33,56	8,42	20,0	114	2 280,00	57 319,20	
České středohoří - východ	10 458	Ústí nad Labem-Velké Březno-Lovečkovice-Vernéřice-Uštěk	302	33,56	5,00	28,0	114	3 192,00	91 163,52	
České středohoří - východ	10 458	Ústí nad Labem-Velké Březno-Lovečkovice-Vernéřice-Uštěk	303	33,56	10,72	28,0	114	3 192,00	72 905,28	
České středohoří - východ	10 458	Ústí nad Labem-Velké Březno-Lovečkovice-Vernéřice-Uštěk	304	33,56	9,18	20,0	114	2 280,00	55 586,40	
České středohoří - východ	10 458	Ústí nad Labem-Velké Březno-Lovečkovice-Vernéřice-Uštěk	305	33,56	7,52	26,0	114	2 964,00	77 182,56	
České středohoří - východ	10 458	Ústí nad Labem-Velké Březno-Lovečkovice-Vernéřice-Uštěk	306	33,56	13,85	28,0	114	3 192,00	62 914,32	
České středohoří - východ	10 458	Ústí nad Labem-Velké Březno-Lovečkovice-Vernéřice-Uštěk	307	33,56	9,02	28,0	114	3 192,00	78 331,68	
České středohoří - východ	10 458	Ústí nad Labem-Velké Březno-Lovečkovice-Vernéřice-Uštěk	308	33,56	5,00	26,0	114	2 964,00	84 651,84	
České středohoří - východ	10 458	Ústí nad Labem-Velké Březno-Lovečkovice-Vernéřice-Uštěk	309	33,56	8,00	26,0	114	2 964,00	75 759,84	
České středohoří - východ	10 458	Ústí nad Labem-Velké Březno-Lovečkovice-Vernéřice-Uštěk	310	33,56	8,10	28,0	114	3 192,00	81 268,32	
České středohoří - východ	10 458	Ústí nad Labem-Velké Březno-Lovečkovice-Vernéřice-Uštěk	311	33,56	7,00	28,0	114	3 192,00	84 779,52	
České středohoří - východ	10 458	Ústí nad Labem-Velké Březno-Lovečkovice-Vernéřice-Uštěk	312	33,56	9,58	26,0	63	1 638,00	39 279,24	
České středohoří - východ	10 458	Ústí nad Labem-Velké Březno-Lovečkovice-Vernéřice-Uštěk	313	33,56	3,00	26,0	63	1 638,00	50 057,28	
České středohoří - východ	12 460	Ústí nad Labem-Malečov-Rydeč-Litoměřice	100	33,56</						

Oblast	Číslo linky v oblasti	Název linky	Číslo spoje	Cena v Kč/km rok 2012	Průměrné realizované tržby na spoji	Délka spoje v ZDO v km	Počet spojů za rok 2012	Výkon km za rok 2012	Předběžný odborný odhad prokazatelné ztráty rok 2012	Poznámka
(1)	(2)	(3)	(4)	(5)	(6)	(7)	(8)	(9) = (7) x (8)	(10) = [(5)-(6)] x (9)	(11)
České středohoří - východ	12 460	Ústí nad Labem-Malečov-Rydeč-Litoměřice	111	33,56	20,00	18,0	200	3 600,00	48 816,00	
České středohoří - východ	12 460	Ústí nad Labem-Malečov-Rydeč-Litoměřice	112	33,56	5,46	15,0	200	3 000,00	84 294,53	
České středohoří - východ	12 460	Ústí nad Labem-Malečov-Rydeč-Litoměřice	114	33,56	6,34	15,0	252	3 780,00	102 891,42	
České středohoří - východ	12 460	Ústí nad Labem-Malečov-Rydeč-Litoměřice	115	33,56	17,00	18,0	252	4 536,00	75 116,16	
České středohoří - východ	12 460	Ústí nad Labem-Malečov-Rydeč-Litoměřice	116	33,56	5,00	15,0	252	3 780,00	107 956,80	
České středohoří - východ	12 460	Ústí nad Labem-Malečov-Rydeč-Litoměřice	120	33,56	5,00	11,0	252	2 772,00	79 168,32	
České středohoří - východ	12 460	Ústí nad Labem-Malečov-Rydeč-Litoměřice	121	33,56	4,31	15,0	252	3 780,00	110 556,55	
České středohoří - východ	12 460	Ústí nad Labem-Malečov-Rydeč-Litoměřice	122	33,56	2,10	18,0	252	4 536,00	142 702,56	
České středohoří - východ	12 460	Ústí nad Labem-Malečov-Rydeč-Litoměřice	123	33,56	15,00	21,0	252	5 292,00	98 219,52	
České středohoří - východ	12 460	Ústí nad Labem-Malečov-Rydeč-Litoměřice	124	33,56	6,47	11,0	252	2 772,00	75 093,48	
České středohoří - východ	12 460	Ústí nad Labem-Malečov-Rydeč-Litoměřice	127	33,56	6,64	21,0	252	5 292,00	142 437,79	
České středohoří - východ	12 460	Ústí nad Labem-Malečov-Rydeč-Litoměřice	129	33,56	3,42	11,0	252	2 772,00	83 548,08	
České středohoří - východ	12 460	Ústí nad Labem-Malečov-Rydeč-Litoměřice	131	33,56	10,49	11,0	252	2 772,00	63 950,04	
České středohoří - východ	12 460	Ústí nad Labem-Malečov-Rydeč-Litoměřice	133	33,56	1,43	11,0	252	2 772,00	89 064,36	
České středohoří - východ	12 460	Ústí nad Labem-Malečov-Rydeč-Litoměřice	200	33,56	2,00	18,0	114	2 052,00	64 761,12	
České středohoří - východ	12 460	Ústí nad Labem-Malečov-Rydeč-Litoměřice	201	33,56	1,79	21,0	114	2 394,00	76 057,38	
České středohoří - východ	12 460	Ústí nad Labem-Malečov-Rydeč-Litoměřice	202	33,56	2,92	18,0	114	2 052,00	62 873,28	
České středohoří - východ	12 460	Ústí nad Labem-Malečov-Rydeč-Litoměřice	203	33,56	7,89	32,0	114	3 648,00	93 644,16	
České středohoří - východ	12 460	Ústí nad Labem-Malečov-Rydeč-Litoměřice	204	33,56	6,77	26,0	114	2 964,00	79 405,56	
České středohoří - východ	12 460	Ústí nad Labem-Malečov-Rydeč-Litoměřice	205	33,56	4,62	21,0	114	2 394,00	69 282,36	
České středohoří - východ	12 460	Ústí nad Labem-Malečov-Rydeč-Litoměřice	206	33,56	4,88	15,0	114	1 710,00	49 042,80	
České středohoří - východ	12 460	Ústí nad Labem-Malečov-Rydeč-Litoměřice	207	33,56	2,24	21,0	114	2 394,00	74 980,08	
České středohoří - východ	12 460	Ústí nad Labem-Malečov-Rydeč-Litoměřice	208	33,56	5,12	15,0	114	1 710,00	48 632,40	
České středohoří - východ	12 460	Ústí nad Labem-Malečov-Rydeč-Litoměřice	209	33,56	4,58	15,0	114	1 710,00	49 555,80	
České středohoří - východ	12 460	Ústí nad Labem-Malečov-Rydeč-Litoměřice	210	33,56	1,97	18,0	114	2 052,00	64 822,68	
České středohoří - východ	12 460	Ústí nad Labem-Malečov-Rydeč-Litoměřice	211	33,56	2,16	15,0	114	1 710,00	53 694,00	
České středohoří - východ	13 459	Ústí nad Labem-Velké Březno-Homole-Sulečice-Leštiná	200	33,56	9,93	22,0	252	5 544,00	131 004,72	
České středohoří - východ	13 459	Ústí nad Labem-Velké Březno-Homole-Sulečice-Leštiná	201	33,56	7,46	19,0	252	4 788,00	124 966,80	
České středohoří - východ	13 459	Ústí nad Labem-Velké Březno-Homole-Sulečice-Leštiná	202	33,56	14,47	22,0	252	5 544,00	105 834,96	
České středohoří - východ	13 459	Ústí nad Labem-Velké Březno-Homole-Sulečice-Leštiná	203	33,56	24,00	9,0	252	2 268,00	21 682,08	
České středohoří - východ	13 459	Ústí nad Labem-Velké Březno-Homole-Sulečice-Leštiná	204	33,56	20,00	22,0	252	5 544,00	75 176,64	
České středohoří - východ	13 459	Ústí nad Labem-Velké Březno-Homole-Sulečice-Leštiná	205	33,56	12,00	16,0	252	4 032,00	86 929,92	
České středohoří - východ	13 459	Ústí nad Labem-Velké Březno-Homole-Sulečice-Leštiná	206	33,56	15,50	9,0	252	2 268,00	40 960,08	
České středohoří - východ	13 459	Ústí nad Labem-Velké Březno-Homole-Sulečice-Leštiná	207	33,56	14,00	22,0	252	5 544,00	108 440,64	
České středohoří - východ	13 459	Ústí nad Labem-Velké Březno-Homole-Sulečice-Leštiná	208	33,56	14,00	16,0	252	4 032,00	78 865,92	
České středohoří - východ	13 459	Ústí nad Labem-Velké Březno-Homole-Sulečice-Leštiná	209	33,56	15,00	22,0	200	4 400,00	81 664,00	
České středohoří - východ	13 459	Ústí nad Labem-Velké Březno-Homole-Sulečice-Leštiná	210	33,56	15,00	19,0	252	4 788,00	88 865,28	
České středohoří - východ	13 459	Ústí nad Labem-Velké Březno-Homole-Sulečice-Leštiná	211	33,56	22,00	9,0	200	1 800,00	20 800,00	
České středohoří - východ	13 459	Ústí nad Labem-Velké Březno-Homole-Sulečice-Leštiná	212	33,56	5,00	19,0	200	3 800,00	108 528,00	
České středohoří - východ	13 459	Ústí nad Labem-Velké Březno-Homole-Sulečice-Leštiná	213	33,56	20,00	22,0	252	5 544,00	75 176,64	
České středohoří - východ	13 459	Ústí nad Labem-Velké Březno-Homole-Sulečice-Leštiná	214	33,56	12,00	9,0	200	1 800,00	38 808,00	
České středohoří - východ	13 459	Ústí nad Labem-Velké Březno-Homole-Sulečice-Leštiná	215	33,56	20,00	9,0	252	2 268,00	30 754,08	
České středohoří - východ	13 459	Ústí nad Labem-Velké Březno-Homole-Sulečice-Leštiná	216	33,56	11,00	19,0	252	4 788,00	108 017,28	
České středohoří - východ	13 459	Ústí nad Labem-Velké Březno-Homole-Sulečice-Leštiná	217	33,56	14,00	22,0	252	5 544,00	108 440,64	
České středohoří - východ	13 459	Ústí nad Labem-Velké Březno-Homole-Sulečice-Leštiná	218	33,56	5,00	9,0	252	2 268,00	64 774,08	
České středohoří - východ	13 459	Ústí nad Labem-Velké Březno-Homole-Sulečice-Leštiná	219	33,56	14,00	22,0	252	5 544,00	108 440,64	
České středohoří - východ	13 459	Ústí nad Labem-Velké Březno-Homole-Sulečice-Leštiná	220	33,56	7,00	19,0	252	4 788,00	127 169,28	
České středohoří - východ	13 459	Ústí nad Labem-Velké Březno-Homole-Sulečice-Leštiná	222	33,56	5,00	19,0	252	4 788,00	136 745,28	
České středohoří - východ	13 459	Ústí nad Labem-Velké Březno-Homole-Sulečice-Leštiná	223	33,56	7,00	9,0	252	2 268,00	60 238,08	
České středohoří - východ	13 459	Ústí nad Labem-Velké Březno-Homole-Sulečice-Leštiná	224	33,56	4,20	9,0	252	2 268,00	66 588,48	
České středohoří - východ	13 459	Ústí nad Labem-Velké Březno-Homole-Sulečice-Leštiná	225	33,56	5,00	7,0	252	1 764,00	50 379,84	
České středohoří - východ	13 459	Ústí nad Labem-Velké Březno-Homole-Sulečice-Leštiná	227	33,56	3,10	9,0	252	2 268,00	69 083,28	
České středohoří - východ	13 459	Ústí nad Labem-Velké Březno-Homole-Sulečice-Leštiná	250	33,56	5,00	22,0	114	2 508,00	71 628,48	
České středohoří - východ	13 459	Ústí nad Labem-Velké Březno-Homole-Sulečice-Leštiná	251	33,56	7,00	19,0	114	2 166,00	57 528,96	
České středohoří - východ	13 459	Ústí nad Labem-Velké Březno-Homole-Sulečice-Leštiná	252	33,56	6,50	22,0	114	2 508,00	67 866,48	
České středohoří - východ	13 459	Ústí nad Labem-Velké Březno-Homole-Sulečice-Leštiná	253	33,56	14,00	22,0	114	2 508,00	49 056,48	
České středohoří - východ	13 459	Ústí nad Labem-Velké Březno-Homole-Sulečice-Leštiná	254	33,56	6,10	19,0	114	2 166,00	59 478,36	
České středohoří - východ	13 459	Ústí nad Labem-Velké Březno-Homole-Sulečice-Leštiná	255	33,56	8,00	22,0	114	2 508,00	64 104,48	
České středohoří - východ	13 459	Ústí nad Labem-Velké Březno-Homole-Sulečice-Leštiná	256	33,56	17,00	19,0	114	2 166,00	35 868,96	
České středohoří - východ	13 459	Ústí nad Labem-Velké Březno-Homole-Sulečice-Leštiná	257	33,56	5,00	22,0	114	2 508,00	71 628,48	
České středohoří - východ	13 459	Ústí nad Labem-Velké Březno-Homole-Sulečice-Leštiná	258	33,56	4,50	19,0	114	2 166,00	62 943,96	
České středohoří - východ	13 459	Ústí nad Labem-Velké Březno-Homole-Sulečice-Leštiná	259	33,56	5,00	16,0	114	1 824,00	52 093,44	
České středohoří - východ	13 459	Ústí nad Labem-Velké Březno-Homole-Sulečice-Leštiná	260	33,56	2,10	9,0	114	1 026,00	32 277,96	
České středohoří - východ	13 459	Ústí nad Labem-Velké Březno-Homole-Sulečice-Leštiná	261	33,56	3,10	9,0	114	1 026,00	31 251,96	
České středohoří - východ	14 634	Litoměřice-Kamýk-Libochobany-Malič-Záhořovice-Litoměřice	106	33,56	10,93	33,0	252	8 316,00	188 191,08	
České středohoří - východ	14 634	Litoměřice-Kamýk-Libochobany-Malič-Záhořovice-Litoměřice	117	33,56	4,37	21,0	252	5 292,00	154 482,08	
České středohoří - východ	15 482	Litoměřice-Lovosice-Bořislav-Bystřany-Teplice	1	33,56	7,19	36,0	252	9 072,00	239 228,64	
České středohoří - východ	15 482	Litoměřice-Lovosice-Bořislav-Bystřany-Teplice	2	33,56	5,13	36,0	252	9 072,00	257 916,96	
České středohoří - východ	15 482	Litoměřice-Lovosice-Bořislav-Bystřany-Teplice	3	33,56	6,64	36,0	252	9 072,00	244 218,24	
České středohoří - východ	15 482	Litoměřice-Lovosice-Bořislav-Bystřany-Teplice	4	33,56	16,23	36,0	252	9 072,00	157 217,76	
České středohoří - východ	15 482	Litoměřice-Lovosice-Bořislav-Bystřany-Teplice	5	33,56	6,10	37,0	252	9 324,00	256 037,04	
České středohoří - východ	15 482	Litoměřice-Lovosice-Bořislav-Bystřany-Teplice	6	33,56	6,01	36,0	252	9 072,00	249 960,71	
<b>Celkem za oblast</b>								<b>1 033 574,00</b>	<b>25 186 216,43</b>	

dodatek 21



Oblast	Číslo linky v oblasti	Název linky	Číslo spoje	Cena v Kč/km rok 2013 a další	Průměrné realizované tržby na spoji	Délka spoje v ZDO v km	Počet spojů za rok 2013 a další	Výkon km za rok 2013 a další	Předběžný odborný odhad prokazatelné ztráty rok 2013 a další	Poznámka
(1)	(2)	(3)	(4)	(5)	(6)	(7)	(8)	(9) = (7) x (8)	(10) = [(5)-(6)] x (9)	(11)
České středohoří - východ	01 627	Litoměřice-Třebošín,Dolní Týnec	220	33,56	6,87	12,0	253	3 036,00	81 030,84	
České středohoří - východ	01 627	Litoměřice-Třebošín,Dolní Týnec	221	33,56	9,00	12,0	202	2 424,00	59 533,44	
České středohoří - východ	01 627	Litoměřice-Třebošín,Dolní Týnec	222	33,56	7,87	22,0	253	5 566,00	142 990,54	
České středohoří - východ	01 627	Litoměřice-Třebošín,Dolní Týnec	223	33,56	7,62	12,0	253	3 036,00	78 753,84	
České středohoří - východ	01 627	Litoměřice-Třebošín,Dolní Týnec	224	33,56	9,00	12,0	202	2 424,00	59 533,44	
České středohoří - východ	01 627	Litoměřice-Třebošín,Dolní Týnec	225	33,56	4,33	13,0	202	2 626,00	76 757,98	
České středohoří - východ	01 627	Litoměřice-Třebošín,Dolní Týnec	226	33,56	5,00	5,0	202	1 010,00	28 845,60	
České středohoří - východ	01 627	Litoměřice-Třebošín,Dolní Týnec	227	33,56	5,97	15,0	253	3 795,00	104 704,05	
České středohoří - východ	01 627	Litoměřice-Třebošín,Dolní Týnec	228	33,56	7,22	12,0	253	3 036,00	79 968,24	
České středohoří - východ	01 627	Litoměřice-Třebošín,Dolní Týnec	229	33,56	10,00	14,0	253	3 542,00	83 449,52	
České středohoří - východ	01 627	Litoměřice-Třebošín,Dolní Týnec	230	33,56	4,00	14,0	253	3 542,00	104 701,52	
České středohoří - východ	01 627	Litoměřice-Třebošín,Dolní Týnec	231	33,56	6,75	12,0	253	3 036,00	81 395,16	
České středohoří - východ	01 627	Litoměřice-Třebošín,Dolní Týnec	232	33,56	4,50	19,0	253	4 807,00	139 691,42	
České středohoří - východ	01 627	Litoměřice-Třebošín,Dolní Týnec	233	33,56	4,18	12,0	253	3 036,00	89 197,68	
České středohoří - východ	03 629	Litoměřice-Žitenice, Skalce	130	33,56	4,07	6,0	253	1 518,00	44 765,82	
České středohoří - východ	03 629	Litoměřice-Žitenice, Skalce	131	33,56	11,00	6,0	253	1 518,00	34 246,08	
České středohoří - východ	03 629	Litoměřice-Žitenice, Skalce	132	33,56	13,00	6,0	253	1 518,00	31 210,08	
České středohoří - východ	03 629	Litoměřice-Žitenice, Skalce	133	33,56	3,02	6,0	253	1 518,00	46 359,72	
České středohoří - východ	03 629	Litoměřice-Žitenice, Skalce	134	33,56	25,44	6,0	253	1 518,00	12 326,16	
České středohoří - východ	03 629	Litoměřice-Žitenice, Skalce	135	33,56	6,44	6,0	253	1 518,00	41 168,16	
České středohoří - východ	03 629	Litoměřice-Žitenice, Skalce	136	33,56	6,00	6,0	253	1 518,00	41 836,08	
České středohoří - východ	03 629	Litoměřice-Žitenice, Skalce	137	33,56	16,00	6,0	202	1 212,00	21 282,72	
České středohoří - východ	03 629	Litoměřice-Žitenice, Skalce	138	33,56	3,27	6,0	202	1 212,00	36 711,48	
České středohoří - východ	03 629	Litoměřice-Žitenice, Skalce	139	33,56	14,00	6,0	253	1 518,00	29 692,08	
České středohoří - východ	03 629	Litoměřice-Žitenice, Skalce	140	33,56	3,00	6,0	253	1 518,00	46 390,08	
České středohoří - východ	03 629	Litoměřice-Žitenice, Skalce	141	33,56	7,35	6,0	202	1 212,00	31 766,52	
České středohoří - východ	03 629	Litoměřice-Žitenice, Skalce	142	33,56	5,00	6,0	202	1 212,00	34 614,72	
České středohoří - východ	03 629	Litoměřice-Žitenice, Skalce	143	33,56	5,79	6,0	253	1 518,00	42 154,86	
České středohoří - východ	03 629	Litoměřice-Žitenice, Skalce	144	33,56	4,00	6,0	253	1 518,00	44 872,08	
České středohoří - východ	03 629	Litoměřice-Žitenice, Skalce	145	33,56	8,63	6,0	253	1 518,00	37 843,74	
České středohoří - východ	03 629	Litoměřice-Žitenice, Skalce	146	33,56	7,00	6,0	253	1 518,00	40 318,08	
České středohoří - východ	03 629	Litoměřice-Žitenice, Skalce	150	33,56	5,00	6,0	113	678,00	19 363,68	
České středohoří - východ	03 629	Litoměřice-Žitenice, Skalce	151	33,56	7,00	6,0	113	678,00	18 007,68	
České středohoří - východ	03 629	Litoměřice-Žitenice, Skalce	152	33,56	5,00	6,0	113	678,00	19 363,68	
České středohoří - východ	03 629	Litoměřice-Žitenice, Skalce	153	33,56	5,00	6,0	113	678,00	19 363,68	
České středohoří - východ	04 626	Litoměřice-Liběšice-Loveckovice,Touchořiny	220	33,56	6,85	12,0	253	3 036,00	81 091,56	
České středohoří - východ	04 626	Litoměřice-Liběšice-Loveckovice,Touchořiny	221	33,56	3,00	9,0	253	2 277,00	69 585,12	
České středohoří - východ	04 626	Litoměřice-Liběšice-Loveckovice,Touchořiny	222	33,56	4,00	9,0	253	2 277,00	67 308,12	
České středohoří - východ	04 626	Litoměřice-Liběšice-Loveckovice,Touchořiny	223	33,56	4,26	9,0	253	2 277,00	66 716,10	
České středohoří - východ	04 626	Litoměřice-Liběšice-Loveckovice,Touchořiny	225	33,56	4,37	9,0	253	2 277,00	66 465,63	
České středohoří - východ	05 632	Litoměřice-Kamýk	101	33,56	2,00	7,0	253	1 771,00	55 892,76	
České středohoří - východ	05 632	Litoměřice-Kamýk	102	33,56	4,00	7,0	253	1 771,00	52 350,76	
České středohoří - východ	05 632	Litoměřice-Kamýk	103	33,56	3,47	7,0	253	1 771,00	53 289,39	
České středohoří - východ	05 632	Litoměřice-Kamýk	104	33,56	11,00	7,0	253	1 771,00	39 953,76	
České středohoří - východ	05 632	Litoměřice-Kamýk	109	33,56	10,14	7,0	202	1 414,00	33 115,88	
České středohoří - východ	05 632	Litoměřice-Kamýk	110	33,56	4,00	7,0	202	1 414,00	41 797,84	
České středohoří - východ	05 632	Litoměřice-Kamýk	111	33,56	4,89	7,0	253	1 771,00	50 774,57	
České středohoří - východ	05 632	Litoměřice-Kamýk	112	33,56	1,33	7,0	253	1 771,00	57 079,33	
České středohoří - východ	06 628	Bohušovice n. Ohří-Litoměřice-Chudoslavice-Třebošín,Řepčice	230	33,56	3,05	15,0	253	3 795,00	115 785,45	
České středohoří - východ	06 628	Bohušovice n. Ohří-Litoměřice-Chudoslavice-Třebošín,Řepčice	231	33,56	4,00	23,0	253	5 819,00	172 009,64	
České středohoří - východ	06 628	Bohušovice n. Ohří-Litoměřice-Chudoslavice-Třebošín,Řepčice	232	33,56	7,00	33,0	253	8 349,00	221 749,44	
České středohoří - východ	06 628	Bohušovice n. Ohří-Litoměřice-Chudoslavice-Třebošín,Řepčice	233	33,56	7,00	27,0	253	6 831,00	181 431,36	
České středohoří - východ	06 628	Bohušovice n. Ohří-Litoměřice-Chudoslavice-Třebošín,Řepčice	234	33,56	15,53	23,0	253	5 819,00	104 904,93	
České středohoří - východ	06 628	Bohušovice n. Ohří-Litoměřice-Chudoslavice-Třebošín,Řepčice	235	33,56	24,44	23,0	253	5 819,00	53 069,28	
České středohoří - východ	06 628	Bohušovice n. Ohří-Litoměřice-Chudoslavice-Třebošín,Řepčice	236	33,56	15,00	27,0	253	6 831,00	126 783,36	
České středohoří - východ	06 628	Bohušovice n. Ohří-Litoměřice-Chudoslavice-Třebošín,Řepčice	238	33,56	13,30	24,0	253	6 072,00	123 018,72	
České středohoří - východ	06 628	Bohušovice n. Ohří-Litoměřice-Chudoslavice-Třebošín,Řepčice	239	33,56	8,95	14,0	253	3 542,00	87 168,62	
České středohoří - východ	06 628	Bohušovice n. Ohří-Litoměřice-Chudoslavice-Třebošín,Řepčice	240	33,56	11,30	15,0	253	3 795,00	84 476,70	
České středohoří - východ	06 628	Bohušovice n. Ohří-Litoměřice-Chudoslavice-Třebošín,Řepčice	241	33,56	14,00	27,0	253	6 831,00	133 614,36	
České středohoří - východ	06 628	Bohušovice n. Ohří-Litoměřice-Chudoslavice-Třebošín,Řepčice	242	33,56	13,00	13,0	253	3 289,00	67 621,84	
České středohoří - východ	06 628	Bohušovice n. Ohří-Litoměřice-Chudoslavice-Třebošín,Řepčice	243	33,56	10,00	13,0	253	3 289,00	77 488,84	
České středohoří - východ	06 628	Bohušovice n. Ohří-Litoměřice-Chudoslavice-Třebošín,Řepčice	244	33,56	4,00	7,0	253	1 771,00	52 350,76	
České středohoří - východ	06 628	Bohušovice n. Ohří-Litoměřice-Chudoslavice-Třebošín,Řepčice	245	33,56	12,00	22,0	253	5 566,00	120 002,96	
České středohoří - východ	06 628	Bohušovice n. Ohří-Litoměřice-Chudoslavice-Třebošín,Řepčice	246	33,56	10,30	33,0	253	8 349,00	194 197,74	
České středohoří - východ	06 628	Bohušovice n. Ohří-Litoměřice-Chudoslavice-Třebošín,Řepčice	247	33,56	11,00	27,0	253	6 831,00	154 107,36	
České středohoří - východ	06 628	Bohušovice n. Ohří-Litoměřice-Chudoslavice-Třebošín,Řepčice	248	33,56	11,00	23,0	253	5 819,00	131 276,64	
České středohoří - východ	06 628	Bohušovice n. Ohří-Litoměřice-Chudoslavice-Třebošín,Řepčice	249	33,56	13,00	27,0	253	6 831,00	140 445,36	
České středohoří - východ	06 628	Bohušovice n. Ohří-Litoměřice-Chudoslavice-Třebošín,Řepčice	250	33,56	4,00	27,0	253	6 831,00	201 924,36	
České středohoří - východ	06 628	Bohušovice n. Ohří-Litoměřice-Chudoslavice-Třebošín,Řepčice	251	33,56	7,00	33,0	253	8 349,00	221 749,44	
České středohoří - východ	06 628	Bohušovice n. Ohří-Litoměřice-Chudoslavice-Třebošín,Řepčice	252	33,56	13,00	15,0	253	3 795,00	78 025,20	
České středohoří - východ	06 628	Bohušovice n. Ohří-Litoměřice-Chudoslavice-Třebošín,Řepčice	253	33,56	15,00	20,0	253	5 060,00	93 913,60	
České středohoří - východ	06 628	Bohušovice n. Ohří-Litoměřice-Chudoslavice-Třebošín,Řepčice	254	33,56	3,00	27,0	253	6 831,00	208 755,36	
České středohoří - východ	06 628	Bohušovice n. Ohří-Litoměřice-Chudoslavice-Třebošín,Řepčice	255	33,56	5,00	23,0	253	5 819,00	166 190,64	
České středohoří - východ	06 628	Bohušovice n. Ohří-Litoměřice-Chudoslavice-Třebošín,Řepčice	256	33,56	2,76	13,0	253	3 289,00	101 301,20	
České středohoří - východ	06 628	Bohušovice n. Ohří-Litoměřice-Chudoslavice-Třebošín,Řepčice	257	33,56	4,00	33,0	253	8 349,00	246 796,44	
České středohoří - východ	06 628	Bohušovice n. Ohří-Litoměřice-Chudoslavice-Třebošín,Řepčice	258	33,56	4,00	23,0	253	5 819,00	172 009,64	
České středohoří - východ	06 628	Bohušovice n. Ohří-Litoměřice-Chudoslavice-Třebošín,Řepčice	259	33,56	4,00	14,0	253	3 542,00	104 701,52	
České středohoří - východ	06 628	Bohušovice n. Ohří-Litoměřice-Chudoslavice-Třebošín,Řepčice	260	33,56	4,00	27,0	253	6 831,00	201 924,36	
České středohoří - východ	06 628	Bohušovice n. Ohří-Litoměřice-Chudoslavice-Třebošín,Řepčice	270	33,56	4,00	33,0	113	3 729,00	110 229,24	
České středohoří - východ	06 628	Bohušovice n. Ohří-Litoměřice-Chudoslavice-Třebošín,Řepčice	271	33,56	4,00	33,0	113	3 729,00	110 229,24	
České středohoří - východ	06 628	Bohušovice n. Ohří-Litoměřice-Chudoslavice-Třebošín,Řepčice	272	33,56	6,43	33,0	113	3 729,00	101 167,77	
České středohoří - východ	06 628	Bohušovice n. Ohří-Litoměřice-Chudoslavice-Třebošín,Řepčice	273	33,56	3,20	33,0	113	3 729,00	113 212,44	
České středohoří - východ	06 628	Bohušovice n. Ohří-Litoměřice-Chudoslavice-Třebošín,Řepčice	274	33,56	13,00	33,0	113	3 729,00	76 668,24	
České středohoří - východ	06 628	Bohušovice n. Ohří-Litoměřice-Chudoslavice-Třebošín,Řepčice	275	33,56	3,00	33,0	113	3 729,00	113 958,24	
České středohoří - východ	07 623	Litoměřice-Soběnice-Loveckovice-Ústěk	220	33,56	1,50	17,0	253	4 301,00	137 890,06	
České středohoří - východ	07 623	Litoměřice-Soběnice-Loveckovice-Ústěk	221	33,56	0,10	11,0	253	2 783,00	93 119,18	
České středohoří - východ	07 623	Litoměřice-Soběnice-Loveckovice-Ústěk	222	33,56	6,67	15,0	253	3 795,00	102 047,55	
České středohoří - východ	07 623	Litoměřice-Soběnice-Loveckovice-Ústěk	223	33,56	2,22	17,0	253	4 301,00	134 793,34	
České středohoří - východ	07 623	Litoměřice-Soběnice-Loveckovice-Ústěk	224	33,56	8,37	22,0	253	5 566,00	140 207,54	
České středohoří - východ	07 623	Litoměřice-Soběnice-Loveckovice-Ústěk	225	33,56	0,10	10,0	253	2 530,00	84 653,80	
České středohoří - východ	07 623	Litoměřice-Soběnice-Loveckovice-Ústěk	226	33,56	7,56	21,0	253	5 313,00	138 138,00	
České středohoří - východ	07 623	Litoměřice-Soběnice-Loveckovice-Ústěk	227	33,56	3,03	22,0	253	5 566,00	169 929,98	
České středohoří - východ	07 623	Litoměřice-Soběnice-Loveckovice-Ústěk	228	33,56	4,46	19,0	253	4 807,00	139 883,70	
České středohoří - východ	07 623	Litoměřice-Sob								

Oblast	Číslo linky v oblasti	Název linky	Číslo spoje	Cena v Kč/km rok 2013 a další	Průměrné realizované tržby na spoji	Délka spoje v ZDO v km	Počet spojů za rok 2013 a další	Výkon km za rok 2013 a další	Předběžný odborný odhad prokazatelné ztráty rok 2013 adalší	Poznámka
(1)	(2)	(3)	(4)	(5)	(6)	(7)	(8)	(9) = (7) x (8)	(10) = [(5)-(6)] x (9)	(11)
České středohoří - východ	08 631	Litoměřice-Hlinná, Tlučeň	104	33,56	4,93	9,0	253	2 277,00	65 190,51	
České středohoří - východ	08 631	Litoměřice-Hlinná, Tlučeň	109	33,56	1,50	9,0	202	1 818,00	58 285,08	
České středohoří - východ	08 631	Litoměřice-Hlinná, Tlučeň	110	33,56	15,00	11,0	202	2 222,00	41 240,32	
České středohoří - východ	08 631	Litoměřice-Hlinná, Tlučeň	115	33,56	5,70	9,0	202	1 818,00	50 649,48	
České středohoří - východ	08 631	Litoměřice-Hlinná, Tlučeň	118	33,56	2,58	9,0	202	1 818,00	56 313,39	
České středohoří - východ	08 631	Litoměřice-Hlinná, Tlučeň	119	33,56	8,39	9,0	253	2 277,00	57 312,09	
České středohoří - východ	08 631	Litoměřice-Hlinná, Tlučeň	120	33,56	2,45	9,0	253	2 277,00	70 842,04	
České středohoří - východ	09 633	Litoměřice-Velké Žemoseky-Michalovice	100	33,56	5,91	10,0	253	2 530,00	69 954,50	
České středohoří - východ	09 633	Litoměřice-Velké Žemoseky-Michalovice	101	33,56	0,01	10,0	253	2 530,00	84 881,50	
České středohoří - východ	09 633	Litoměřice-Velké Žemoseky-Michalovice	102	33,56	6,95	10,0	253	2 530,00	67 323,30	
České středohoří - východ	09 633	Litoměřice-Velké Žemoseky-Michalovice	103	33,56	4,00	10,0	253	2 530,00	74 786,80	
České středohoří - východ	09 633	Litoměřice-Velké Žemoseky-Michalovice	104	33,56	23,50	16,0	202	3 232,00	32 513,92	
České středohoří - východ	09 633	Litoměřice-Velké Žemoseky-Michalovice	105	33,56	21,50	17,0	202	3 434,00	41 414,04	
České středohoří - východ	09 633	Litoměřice-Velké Žemoseky-Michalovice	106	33,56	10,00	10,0	52	520,00	12 251,20	
České středohoří - východ	09 633	Litoměřice-Velké Žemoseky-Michalovice	107	33,56	4,00	15,0	52	780,00	23 056,80	
České středohoří - východ	09 633	Litoměřice-Velké Žemoseky-Michalovice	108	33,56	12,50	10,0	253	2 530,00	53 281,80	
České středohoří - východ	09 633	Litoměřice-Velké Žemoseky-Michalovice	109	33,56	17,00	10,0	253	2 530,00	41 896,80	
České středohoří - východ	09 633	Litoměřice-Velké Žemoseky-Michalovice	110	33,56	21,00	12,0	202	2 424,00	30 445,44	
České středohoří - východ	09 633	Litoměřice-Velké Žemoseky-Michalovice	111	33,56	19,00	21,0	202	4 242,00	61 763,52	
České středohoří - východ	09 633	Litoměřice-Velké Žemoseky-Michalovice	112	33,56	4,00	12,0	202	2 424,00	71 653,44	
České středohoří - východ	09 633	Litoměřice-Velké Žemoseky-Michalovice	113	33,56	8,04	16,0	202	3 232,00	82 480,64	
České středohoří - východ	09 633	Litoměřice-Velké Žemoseky-Michalovice	114	33,56	4,00	10,0	52	520,00	15 371,20	
České středohoří - východ	09 633	Litoměřice-Velké Žemoseky-Michalovice	115	33,56	2,10	10,0	52	520,00	16 359,20	
České středohoří - východ	09 633	Litoměřice-Velké Žemoseky-Michalovice	116	33,56	4,00	10,0	253	2 530,00	74 786,80	
České středohoří - východ	09 633	Litoměřice-Velké Žemoseky-Michalovice	117	33,56	10,00	10,0	253	2 530,00	59 606,80	
České středohoří - východ	09 633	Litoměřice-Velké Žemoseky-Michalovice	118	33,56	2,64	10,0	253	2 530,00	78 227,60	
České středohoří - východ	09 633	Litoměřice-Velké Žemoseky-Michalovice	119	33,56	11,30	10,0	253	2 530,00	56 317,80	
České středohoří - východ	10 458	Ústí nad Labem-Velké Březno-Lovečkovice-Vernéřice-Úštěk	200	33,56	15,00	29,0	253	7 337,00	136 174,72	
České středohoří - východ	10 458	Ústí nad Labem-Velké Březno-Lovečkovice-Vernéřice-Úštěk	201	33,56	4,00	35,0	253	8 855,00	261 753,80	
České středohoří - východ	10 458	Ústí nad Labem-Velké Březno-Lovečkovice-Vernéřice-Úštěk	202	33,56	11,00	31,0	253	7 843,00	176 938,08	
České středohoří - východ	10 458	Ústí nad Labem-Velké Březno-Lovečkovice-Vernéřice-Úštěk	203	33,56	7,00	26,0	253	6 578,00	174 711,68	
České středohoří - východ	10 458	Ústí nad Labem-Velké Březno-Lovečkovice-Vernéřice-Úštěk	204	33,56	18,30	28,0	253	7 084,00	108 101,84	
České středohoří - východ	10 458	Ústí nad Labem-Velké Březno-Lovečkovice-Vernéřice-Úštěk	205	33,56	12,00	36,0	253	9 108,00	196 368,48	
České středohoří - východ	10 458	Ústí nad Labem-Velké Březno-Lovečkovice-Vernéřice-Úštěk	206	33,56	28,30	11,0	253	2 783,00	41 368,58	
České středohoří - východ	10 458	Ústí nad Labem-Velké Březno-Lovečkovice-Vernéřice-Úštěk	207	33,56	4,00	11,0	253	2 783,00	82 265,48	
České středohoří - východ	10 458	Ústí nad Labem-Velké Březno-Lovečkovice-Vernéřice-Úštěk	208	33,56	5,00	8,0	253	2 024,00	57 805,44	
České středohoří - východ	10 458	Ústí nad Labem-Velké Březno-Lovečkovice-Vernéřice-Úštěk	209	33,56	12,00	6,0	253	1 518,00	32 728,08	
České středohoří - východ	10 458	Ústí nad Labem-Velké Březno-Lovečkovice-Vernéřice-Úštěk	210	33,56	25,60	38,0	253	9 614,00	76 527,44	
České středohoří - východ	10 458	Ústí nad Labem-Velké Březno-Lovečkovice-Vernéřice-Úštěk	211	33,56	7,00	17,0	202	3 434,00	91 207,04	
České středohoří - východ	10 458	Ústí nad Labem-Velké Březno-Lovečkovice-Vernéřice-Úštěk	212	33,56	15,60	17,0	202	3 434,00	61 674,64	
České středohoří - východ	10 458	Ústí nad Labem-Velké Březno-Lovečkovice-Vernéřice-Úštěk	213	33,56	1,40	8,0	253	2 024,00	65 091,84	
České středohoří - východ	10 458	Ústí nad Labem-Velké Březno-Lovečkovice-Vernéřice-Úštěk	214	33,56	19,00	28,0	253	7 084,00	103 143,04	
České středohoří - východ	10 458	Ústí nad Labem-Velké Březno-Lovečkovice-Vernéřice-Úštěk	215	33,56	12,00	28,0	253	7 084,00	152 731,04	
České středohoří - východ	10 458	Ústí nad Labem-Velké Březno-Lovečkovice-Vernéřice-Úštěk	216	33,56	7,00	38,0	253	9 614,00	255 347,84	
České středohoří - východ	10 458	Ústí nad Labem-Velké Březno-Lovečkovice-Vernéřice-Úštěk	217	33,56	12,00	16,0	253	4 048,00	87 274,88	
České středohoří - východ	10 458	Ústí nad Labem-Velké Březno-Lovečkovice-Vernéřice-Úštěk	218	33,56	14,00	16,0	253	4 048,00	79 178,88	
České středohoří - východ	10 458	Ústí nad Labem-Velké Březno-Lovečkovice-Vernéřice-Úštěk	219	33,56	8,50	37,0	253	9 361,00	234 586,66	
České středohoří - východ	10 458	Ústí nad Labem-Velké Březno-Lovečkovice-Vernéřice-Úštěk	220	33,56	9,00	37,0	253	9 361,00	229 906,16	
České středohoří - východ	10 458	Ústí nad Labem-Velké Březno-Lovečkovice-Vernéřice-Úštěk	221	33,56	13,00	29,0	253	7 337,00	150 848,72	
České středohoří - východ	10 458	Ústí nad Labem-Velké Březno-Lovečkovice-Vernéřice-Úštěk	222	33,56	14,00	28,0	253	7 084,00	138 563,04	
České středohoří - východ	10 458	Ústí nad Labem-Velké Březno-Lovečkovice-Vernéřice-Úštěk	223	33,56	12,00	37,0	253	9 361,00	201 823,16	
České středohoří - východ	10 458	Ústí nad Labem-Velké Březno-Lovečkovice-Vernéřice-Úštěk	224	33,56	15,00	17,0	202	3 434,00	63 735,04	
České středohoří - východ	10 458	Ústí nad Labem-Velké Březno-Lovečkovice-Vernéřice-Úštěk	225	33,56	20,00	17,0	202	3 434,00	46 565,04	
České středohoří - východ	10 458	Ústí nad Labem-Velké Březno-Lovečkovice-Vernéřice-Úštěk	226	33,56	6,50	37,0	253	9 361,00	253 308,66	
České středohoří - východ	10 458	Ústí nad Labem-Velké Březno-Lovečkovice-Vernéřice-Úštěk	227	33,56	15,00	29,0	253	7 337,00	136 174,72	
České středohoří - východ	10 458	Ústí nad Labem-Velké Březno-Lovečkovice-Vernéřice-Úštěk	228	33,56	1,50	6,0	253	1 518,00	48 667,08	
České středohoří - východ	10 458	Ústí nad Labem-Velké Březno-Lovečkovice-Vernéřice-Úštěk	229	33,56	3,00	8,0	253	2 024,00	61 853,44	
České středohoří - východ	10 458	Ústí nad Labem-Velké Březno-Lovečkovice-Vernéřice-Úštěk	230	33,56	5,00	22,0	253	5 566,00	158 964,96	
České středohoří - východ	10 458	Ústí nad Labem-Velké Březno-Lovečkovice-Vernéřice-Úštěk	231	33,56	3,00	8,0	253	2 024,00	61 853,44	
České středohoří - východ	10 458	Ústí nad Labem-Velké Březno-Lovečkovice-Vernéřice-Úštěk	232	33,56	2,50	15,0	253	3 795,00	117 872,70	
České středohoří - východ	10 458	Ústí nad Labem-Velké Březno-Lovečkovice-Vernéřice-Úštěk	233	33,56	22,00	30,0	253	7 590,00	87 740,40	
České středohoří - východ	10 458	Ústí nad Labem-Velké Březno-Lovečkovice-Vernéřice-Úštěk	234	33,56	7,10	29,0	253	7 337,00	194 137,02	
České středohoří - východ	10 458	Ústí nad Labem-Velké Březno-Lovečkovice-Vernéřice-Úštěk	235	33,56	14,00	30,0	253	7 590,00	148 460,40	
České středohoří - východ	10 458	Ústí nad Labem-Velké Březno-Lovečkovice-Vernéřice-Úštěk	236	33,56	5,60	26,0	253	6 578,00	183 920,88	
České středohoří - východ	10 458	Ústí nad Labem-Velké Březno-Lovečkovice-Vernéřice-Úštěk	237	33,56	20,00	28,0	253	7 084,00	96 059,04	
České středohoří - východ	10 458	Ústí nad Labem-Velké Březno-Lovečkovice-Vernéřice-Úštěk	238	33,56	6,00	30,0	253	7 590,00	209 180,40	
České středohoří - východ	10 458	Ústí nad Labem-Velké Březno-Lovečkovice-Vernéřice-Úštěk	239	33,56	19,00	28,0	253	7 084,00	103 143,04	
České středohoří - východ	10 458	Ústí nad Labem-Velké Březno-Lovečkovice-Vernéřice-Úštěk	240	33,56	5,00	28,0	253	7 084,00	202 319,04	
České středohoří - východ	10 458	Ústí nad Labem-Velké Březno-Lovečkovice-Vernéřice-Úštěk	241	33,56	7,91	31,0	253	7 843,00	201 172,95	
České středohoří - východ	10 458	Ústí nad Labem-Velké Březno-Lovečkovice-Vernéřice-Úštěk	242	33,56	1,07	8,0	253	2 024,00	65 759,76	
České středohoří - východ	10 458	Ústí nad Labem-Velké Březno-Lovečkovice-Vernéřice-Úštěk	243	33,56	9,25	16,0	253	4 048,00	98 406,88	
České středohoří - východ	10 458	Ústí nad Labem-Velké Březno-Lovečkovice-Vernéřice-Úštěk	244	33,56	7,24	8,0	253	2 024,00	53 271,68	
České středohoří - východ	10 458	Ústí nad Labem-Velké Březno-Lovečkovice-Vernéřice-Úštěk	246	33,56	5,00	16,0	253	4 048,00	115 610,88	
České středohoří - východ	10 458	Ústí nad Labem-Velké Březno-Lovečkovice-Vernéřice-Úštěk	247	33,56	8,00	26,0	253	6 578,00	168 133,68	
České středohoří - východ	10 458	Ústí nad Labem-Velké Březno-Lovečkovice-Vernéřice-Úštěk	300	33,56	2,63	26,0	113	2 938,00	90 872,34	
České středohoří - východ	10 458	Ústí nad Labem-Velké Březno-Lovečkovice-Vernéřice-Úštěk	301	33,56	8,42	20,0	113	2 260,00	56 816,40	
České středohoří - východ	10 458	Ústí nad Labem-Velké Březno-Lovečkovice-Vernéřice-Úštěk	302	33,56	5,00	28,0	113	3 164,00	90 363,84	
České středohoří - východ	10 458	Ústí nad Labem-Velké Březno-Lovečkovice-Vernéřice-Úštěk	303	33,56	10,72	28,0	113	3 164,00	72 265,76	
České středohoří - východ	10 458	Ústí nad Labem-Velké Březno-Lovečkovice-Vernéřice-Úštěk	304	33,56	9,18	20,0	113	2 260,00	55 098,80	
České středohoří - východ	10 458	Ústí nad Labem-Velké Březno-Lovečkovice-Vernéřice-Úštěk	305	33,56	7,52	26,0	113	2 938,00	76 505,52	
České středohoří - východ	10 458	Ústí nad Labem-Velké Březno-Lovečkovice-Vernéřice-Úštěk	306	33,56	13,85	28,0	113	3 164,00	62 362,44	
České středohoří - východ	10 458	Ústí nad Labem-Velké Březno-Lovečkovice-Vernéřice-Úštěk	307	33,56	9,02	28,0	113	3 164,00	77 644,56	
České středohoří - východ	10 458	Ústí nad Labem-Velké Březno-Lovečkovice-Vernéřice-Úštěk	308	33,56	5,00	26,0	113	2 938,00	83 909,28	
České středohoří - východ	10 458	Ústí nad Labem-Velké Březno-Lovečkovice-Vernéřice-Úštěk	309	33,56	8,00	26,0	113	2 938,00	75 095,28	
České středohoří - východ	10 458	Ústí nad Labem-Velké Březno-Lovečkovice-Vernéřice-Úštěk	310	33,56	8,10	28,0	113	3 164,00	80 555,44	
České středohoří - východ	10 458	Ústí nad Labem-Velké Březno-Lovečkovice-Vernéřice-Úštěk	311	33,56	7,00	28,0	113	3 164,00	84 035,84	
České středohoří - východ	10 458	Ústí nad Labem-Velké Březno-Lovečkovice-Vernéřice-Úštěk	312	33,56	9,58	26,0	63	1 638,00	39 279,24	
České středohoří - východ	10 458	Ústí nad Labem-Velké Březno-Lovečkovice-Vernéřice-Úštěk	313	33,56	3,00	26,0	63	1 638,00	50 057,28	
České středohoří - východ	12 460	Ústí nad Labem-Maleč-Rydeč-Litoměřice	100	33,56	8,75	21,0	253	5 313,00	131 815,53	
České středohoří - východ	12 460	Ústí nad Labem-Maleč-Rydeč-Litoměřice	101	33,56	2,60	21,0	253	5 313,00	164 490,48	

Oblast	Číslo linky v oblasti	Název linky	Číslo spoje	Cena v Kč/km rok 2013 a další	Průměrné realizované tržby na spoji	Délka spoje v ZDO v km	Počet spojů za rok 2013 a další	Výkon km za rok 2013 a další	Předběžný odborný odhad prokazatelné ztráty rok 2013 a další	Poznámka
(1)	(2)	(3)	(4)	(5)	(6)	(7)	(8)	(9) = (7) x (8)	(10) = [(5)-(6)] x (9)	(11)
České středohoří - východ	12 460	Ústí nad Labem-Malečov-Rydeč-Litoměřice	114	33,56	6,34	15,0	253	3 795,00	103 299,72	
České středohoří - východ	12 460	Ústí nad Labem-Malečov-Rydeč-Litoměřice	115	33,56	17,00	18,0	253	4 554,00	75 414,24	
České středohoří - východ	12 460	Ústí nad Labem-Malečov-Rydeč-Litoměřice	116	33,56	5,00	15,0	253	3 795,00	108 385,20	
České středohoří - východ	12 460	Ústí nad Labem-Malečov-Rydeč-Litoměřice	120	33,56	5,00	11,0	253	2 783,00	79 482,48	
České středohoří - východ	12 460	Ústí nad Labem-Malečov-Rydeč-Litoměřice	121	33,56	4,31	15,0	253	3 795,00	110 995,26	
České středohoří - východ	12 460	Ústí nad Labem-Malečov-Rydeč-Litoměřice	122	33,56	2,10	18,0	253	4 554,00	143 268,84	
České středohoří - východ	12 460	Ústí nad Labem-Malečov-Rydeč-Litoměřice	123	33,56	15,00	21,0	253	5 313,00	98 609,28	
České středohoří - východ	12 460	Ústí nad Labem-Malečov-Rydeč-Litoměřice	124	33,56	6,47	11,0	253	2 783,00	75 391,47	
České středohoří - východ	12 460	Ústí nad Labem-Malečov-Rydeč-Litoměřice	127	33,56	6,64	21,0	253	5 313,00	143 003,02	
České středohoří - východ	12 460	Ústí nad Labem-Malečov-Rydeč-Litoměřice	129	33,56	3,42	11,0	253	2 783,00	83 879,62	
České středohoří - východ	12 460	Ústí nad Labem-Malečov-Rydeč-Litoměřice	131	33,56	10,49	11,0	253	2 783,00	64 203,81	
České středohoří - východ	12 460	Ústí nad Labem-Malečov-Rydeč-Litoměřice	133	33,56	1,43	11,0	253	2 783,00	89 417,79	
České středohoří - východ	12 460	Ústí nad Labem-Malečov-Rydeč-Litoměřice	200	33,56	2,00	18,0	113	2 034,00	64 193,04	
České středohoří - východ	12 460	Ústí nad Labem-Malečov-Rydeč-Litoměřice	201	33,56	1,79	21,0	113	2 373,00	75 390,21	
České středohoří - východ	12 460	Ústí nad Labem-Malečov-Rydeč-Litoměřice	202	33,56	2,92	18,0	113	2 034,00	62 321,76	
České středohoří - východ	12 460	Ústí nad Labem-Malečov-Rydeč-Litoměřice	203	33,56	7,89	32,0	113	3 616,00	92 822,72	
České středohoří - východ	12 460	Ústí nad Labem-Malečov-Rydeč-Litoměřice	204	33,56	6,77	26,0	113	2 938,00	78 709,02	
České středohoří - východ	12 460	Ústí nad Labem-Malečov-Rydeč-Litoměřice	205	33,56	4,62	21,0	113	2 373,00	68 674,62	
České středohoří - východ	12 460	Ústí nad Labem-Malečov-Rydeč-Litoměřice	206	33,56	4,88	15,0	113	1 695,00	48 612,60	
České středohoří - východ	12 460	Ústí nad Labem-Malečov-Rydeč-Litoměřice	207	33,56	2,24	21,0	113	2 373,00	74 322,36	
České středohoří - východ	12 460	Ústí nad Labem-Malečov-Rydeč-Litoměřice	208	33,56	5,12	15,0	113	1 695,00	48 205,80	
České středohoří - východ	12 460	Ústí nad Labem-Malečov-Rydeč-Litoměřice	209	33,56	4,58	15,0	113	1 695,00	49 121,10	
České středohoří - východ	12 460	Ústí nad Labem-Malečov-Rydeč-Litoměřice	210	33,56	1,97	18,0	113	2 034,00	64 254,06	
České středohoří - východ	12 460	Ústí nad Labem-Malečov-Rydeč-Litoměřice	211	33,56	2,16	15,0	113	1 695,00	53 223,00	
České středohoří - východ	13 459	Ústí nad Labem-Velké Březno-Homole-Sulečice-Leštiná	200	33,56	9,93	22,0	253	5 566,00	131 524,58	
České středohoří - východ	13 459	Ústí nad Labem-Velké Březno-Homole-Sulečice-Leštiná	201	33,56	7,46	19,0	253	4 807,00	125 462,70	
České středohoří - východ	13 459	Ústí nad Labem-Velké Březno-Homole-Sulečice-Leštiná	202	33,56	14,47	22,0	253	5 566,00	106 254,94	
České středohoří - východ	13 459	Ústí nad Labem-Velké Březno-Homole-Sulečice-Leštiná	203	33,56	24,00	9,0	253	2 277,00	21 768,12	
České středohoří - východ	13 459	Ústí nad Labem-Velké Březno-Homole-Sulečice-Leštiná	204	33,56	20,00	22,0	253	5 566,00	75 474,96	
České středohoří - východ	13 459	Ústí nad Labem-Velké Březno-Homole-Sulečice-Leštiná	205	33,56	12,00	16,0	253	4 048,00	87 274,88	
České středohoří - východ	13 459	Ústí nad Labem-Velké Březno-Homole-Sulečice-Leštiná	206	33,56	15,50	9,0	253	2 277,00	41 122,62	
České středohoří - východ	13 459	Ústí nad Labem-Velké Březno-Homole-Sulečice-Leštiná	207	33,56	14,00	22,0	253	5 566,00	108 870,96	
České středohoří - východ	13 459	Ústí nad Labem-Velké Březno-Homole-Sulečice-Leštiná	208	33,56	14,00	16,0	253	4 048,00	79 178,88	
České středohoří - východ	13 459	Ústí nad Labem-Velké Březno-Homole-Sulečice-Leštiná	209	33,56	15,00	22,0	202	4 444,00	82 480,64	
České středohoří - východ	13 459	Ústí nad Labem-Velké Březno-Homole-Sulečice-Leštiná	210	33,56	15,00	19,0	253	4 807,00	89 217,92	
České středohoří - východ	13 459	Ústí nad Labem-Velké Březno-Homole-Sulečice-Leštiná	211	33,56	22,00	9,0	202	1 818,00	21 016,08	
České středohoří - východ	13 459	Ústí nad Labem-Velké Březno-Homole-Sulečice-Leštiná	212	33,56	5,00	19,0	202	3 838,00	109 613,28	
České středohoří - východ	13 459	Ústí nad Labem-Velké Březno-Homole-Sulečice-Leštiná	213	33,56	20,00	22,0	253	5 566,00	75 474,96	
České středohoří - východ	13 459	Ústí nad Labem-Velké Březno-Homole-Sulečice-Leštiná	214	33,56	12,00	9,0	202	1 818,00	39 196,08	
České středohoří - východ	13 459	Ústí nad Labem-Velké Březno-Homole-Sulečice-Leštiná	215	33,56	20,00	9,0	253	2 277,00	30 876,12	
České středohoří - východ	13 459	Ústí nad Labem-Velké Březno-Homole-Sulečice-Leštiná	216	33,56	11,00	19,0	253	4 807,00	108 445,92	
České středohoří - východ	13 459	Ústí nad Labem-Velké Březno-Homole-Sulečice-Leštiná	217	33,56	14,00	22,0	253	5 566,00	108 870,96	
České středohoří - východ	13 459	Ústí nad Labem-Velké Březno-Homole-Sulečice-Leštiná	218	33,56	5,00	9,0	253	2 277,00	65 031,12	
České středohoří - východ	13 459	Ústí nad Labem-Velké Březno-Homole-Sulečice-Leštiná	219	33,56	14,00	22,0	253	5 566,00	108 870,96	
České středohoří - východ	13 459	Ústí nad Labem-Velké Březno-Homole-Sulečice-Leštiná	220	33,56	7,00	19,0	253	4 807,00	127 673,92	
České středohoří - východ	13 459	Ústí nad Labem-Velké Březno-Homole-Sulečice-Leštiná	222	33,56	5,00	19,0	253	4 807,00	137 287,92	
České středohoří - východ	13 459	Ústí nad Labem-Velké Březno-Homole-Sulečice-Leštiná	223	33,56	7,00	9,0	253	2 277,00	60 477,12	
České středohoří - východ	13 459	Ústí nad Labem-Velké Březno-Homole-Sulečice-Leštiná	224	33,56	4,20	9,0	253	2 277,00	66 852,72	
České středohoří - východ	13 459	Ústí nad Labem-Velké Březno-Homole-Sulečice-Leštiná	225	33,56	5,00	7,0	253	1 771,00	50 579,76	
České středohoří - východ	13 459	Ústí nad Labem-Velké Březno-Homole-Sulečice-Leštiná	227	33,56	3,10	9,0	253	2 277,00	69 357,42	
České středohoří - východ	13 459	Ústí nad Labem-Velké Březno-Homole-Sulečice-Leštiná	250	33,56	5,00	22,0	113	2 486,00	71 000,16	
České středohoří - východ	13 459	Ústí nad Labem-Velké Březno-Homole-Sulečice-Leštiná	251	33,56	7,00	19,0	113	2 147,00	57 024,32	
České středohoří - východ	13 459	Ústí nad Labem-Velké Březno-Homole-Sulečice-Leštiná	252	33,56	6,50	22,0	113	2 486,00	67 271,16	
České středohoří - východ	13 459	Ústí nad Labem-Velké Březno-Homole-Sulečice-Leštiná	253	33,56	14,00	22,0	113	2 486,00	48 626,16	
České středohoří - východ	13 459	Ústí nad Labem-Velké Březno-Homole-Sulečice-Leštiná	254	33,56	6,10	19,0	113	2 147,00	58 956,62	
České středohoří - východ	13 459	Ústí nad Labem-Velké Březno-Homole-Sulečice-Leštiná	255	33,56	8,00	22,0	113	2 486,00	63 542,16	
České středohoří - východ	13 459	Ústí nad Labem-Velké Březno-Homole-Sulečice-Leštiná	256	33,56	17,00	19,0	113	2 147,00	35 554,32	
České středohoří - východ	13 459	Ústí nad Labem-Velké Březno-Homole-Sulečice-Leštiná	257	33,56	5,00	22,0	113	2 486,00	71 000,16	
České středohoří - východ	13 459	Ústí nad Labem-Velké Březno-Homole-Sulečice-Leštiná	258	33,56	4,50	19,0	113	2 147,00	62 391,82	
České středohoří - východ	13 459	Ústí nad Labem-Velké Březno-Homole-Sulečice-Leštiná	259	33,56	5,00	16,0	113	1 808,00	51 636,48	
České středohoří - východ	13 459	Ústí nad Labem-Velké Březno-Homole-Sulečice-Leštiná	260	33,56	2,10	9,0	113	1 017,00	31 994,82	
České středohoří - východ	13 459	Ústí nad Labem-Velké Březno-Homole-Sulečice-Leštiná	261	33,56	3,10	9,0	113	1 017,00	30 977,82	
České středohoří - východ	14 634	Litoměřice-Kamýk-Libochobany-Malič-Záhořovice-Litoměřice	106	33,56	10,93	33,0	253	8 349,00	188 937,87	
České středohoří - východ	14 634	Litoměřice-Kamýk-Libochobany-Malič-Záhořovice-Litoměřice	117	33,56	4,37	21,0	253	5 313,00	155 095,11	
České středohoří - východ	15 482	Litoměřice-Lovosice-Boňslav-Bystřany-Teplice	1	33,56	7,19	36,0	253	9 108,00	240 177,96	
České středohoří - východ	15 482	Litoměřice-Lovosice-Boňslav-Bystřany-Teplice	2	33,56	5,13	36,0	253	9 108,00	258 940,44	
České středohoří - východ	15 482	Litoměřice-Lovosice-Boňslav-Bystřany-Teplice	3	33,56	6,64	36,0	253	9 108,00	245 187,36	
České středohoří - východ	15 482	Litoměřice-Lovosice-Boňslav-Bystřany-Teplice	4	33,56	16,23	36,0	253	9 108,00	157 841,64	
České středohoří - východ	15 482	Litoměřice-Lovosice-Boňslav-Bystřany-Teplice	5	33,56	6,60	37,0	253	9 361,00	252 372,56	
České středohoří - východ	15 482	Litoměřice-Lovosice-Boňslav-Bystřany-Teplice	6	33,56	6,01	36,0	253	9 108,00	250 952,62	
<b>Celkem za oblast</b>								<b>1 035 766,00</b>	<b>25 224 219,97</b>	



# Ústecký kraj

## Krajský úřad

Číslo objednatele: 1472/2006

Číslo dopravce:

### **DODATEK Č. 27 KE SMLOUVĚ Č 1472/2006 O ZÁVAZKU VEŘEJNÉ SLUŽBY VE VEŘEJNÉ LINKOVÉ DOPRAVĚ K ZAJIŠTĚNÍ ZÁKLADNÍ DOPRAVNÍ OBSLUŽNOSTI ČÁSTI ÚZEMÍ ÚSTECKÉHO KRAJE NA VYMEZENÝCH LINKÁCH – OBLAST DĚČÍNSKO - VÝCHOD**

## Smluvní strany

### **Objednatel**

#### **Ústecký kraj**

Sídlo: Velká Hradební 3118/48, 400 02 Ústí nad Labem

Zastoupený: Janou Vaňhovou, hejtmankou Ústeckého kraje

IČ: 70892156

DIČ: CZ70892156

Bank. spojení: Česká spořitelna, a.s., číslo účtu: 882733379/0800

### **Dopravce**

#### **Dopravní podnik města Děčína a. s.**

Sídlo: Děčín VI, Dělnická 106, PSČ 405 29

Zastoupený: **Jaroslavem Foldynou**, předsedou představenstva,

**MUDr. Ivanem Stribrským**, členem představenstva

IČ: 622 40 935

DIČ: CZ622 40 935

Bank. spojení: Citibank Europe plc, pobočka Děčín, č. účtu 2501020105/2600,

Společnost je zapsaná v obchodním rejstříku vedeném u Krajského soudu v Ústí nad Labem, oddíl B, vložka 651.

uzavírají níže uvedeného dne, měsíce a roku tento

### **DODATEK Č. 27 KE SMLOUVĚ Č 1472/2006 O ZÁVAZKU VEŘEJNÉ SLUŽBY VE VEŘEJNÉ LINKOVÉ DOPRAVĚ K ZAJIŠTĚNÍ ZÁKLADNÍ DOPRAVNÍ OBSLUŽNOSTI ČÁSTI ÚZEMÍ ÚSTECKÉHO KRAJE NA VYMEZENÝCH LINKÁCH – OBLAST DĚČÍNSKO - VÝCHOD**

1. Dne 6. 12. 2006 uzavřely Smluvní strany Smlouvu o závazku veřejné služby ve veřejné linkové dopravě k zajištění základní dopravní obslužnosti části území Ústeckého kraje na vymezených linkách – oblast Děčínsko-východ (dále jen



„**Smlouva**“). Dne 1. 03. 2007 byl ke Smlouvě uzavřen dodatek č. 1. Dne 25. 04. 2007 byl ke Smlouvě uzavřen dodatek č. 2. Dne 7. 12. 2007 byl ke Smlouvě uzavřen dodatek č. 3. Dne 27. 12. 2007 byl ke Smlouvě uzavřen dodatek č. 4. Dne 14. 02. 2008 byl ke Smlouvě uzavřen dodatek č. 5. Dne 14. 03. 2008 byl ke Smlouvě uzavřen dodatek č. 6. Dne 6. 6. 2008 byl ke Smlouvě uzavřen dodatek č. 7. Dne 15. 9. 2008 byl ke Smlouvě uzavřen dodatek číslo 8. Dne 15.9. 2008 byl ke smlouvě uzavřen dodatek č. 9. Dne 13.10. 2008 byl ke Smlouvě uzavřen dodatek č.10. Dne 15.1.2009 byl ke Smlouvě uzavřen dodatek č.11. Dne 12.2.2009 byl ke Smlouvě uzavřen dodatek č.12. Dne 6. 5. 2009 byl ke Smlouvě uzavřen dodatek č.13. Dne 18. 6. 2009 byl ke Smlouvě uzavřen dodatek č. 14. Dne 23.7.2009 byl ke Smlouvě uzavřen dodatek č. 15. Dne 10.10.2009 byl ke Smlouvě uzavřen dodatek č. 16. Dne 26. 11. 2009 byl ke Smlouvě uzavřen dodatek č. 17. Dne 4.2.2010 byl ke Smlouvě uzavřen dodatek č. 18. Dne 11.3.2010 byl ke Smlouvě uzavřen dodatek č. 19. Dne 3. 6. 2010 byl ke Smlouvě uzavřen dodatek č. 20. Dne 27. 9. 2010 byl ke Smlouvě uzavřen dodatek č. 21. Dne 14. 12. 2010 byl ke Smlouvě uzavřen dodatek č. 22. Dne 7. 2. 2011 byl ke Smlouvě uzavřen dodatek č. 23. Dne 8. 6. 2011 byl ke smlouvě uzavřen dodatek č. 24. Dne 10. 11. 2011 byl ke Smlouvě uzavřen dodatek č. 25. Dne 17. 2. 2012 byl ke Smlouvě uzavřen dodatek č. 26.

2.Vzhledem k tomu, že se Smluvní strany dohodly na změně časové platnosti úpravy trasy vybraných linek a spojů, nahrazuje se tímto v celém rozsahu:

- (a) dosavadní znění přílohy č. 1 Smlouvy novým zněním uvedeným v příloze č. 1 tohoto dodatku;
- (b) dosavadní znění přílohy č. 2 Smlouvy novým zněním uvedeným v příloze č. 2 tohoto dodatku, přičemž příloha č. 2 obsahuje tabulku A pro výpočet předběžného odborného odhadu prokazatelné ztráty v roce 2012 a tabulku B pro výpočet předběžného odborného odhadu prokazatelné ztráty v roce 2013 a v letech následujících; a kde Smlouva odkazuje na přílohu č. 2, použije se ta z jejích částí A nebo B ve znění tohoto dodatku, která je z časového hlediska relevantní k poskytovanému plnění.

Ostatní ustanovení Smlouvy zůstávají nadále v platnosti beze změn.

3.Dopravce se zavazuje zajistit účinnost změn v provozu jím zajišťovaných linek a spojů provedených tímto dodatkem od data 10. 6. 2012. Ve vztahu k linkám a spojům nově zřizovaným či měněným tímto dodatkem zajistí Dopravce účinnost změn provedených tímto dodatkem za přiměřeného použití čl. 2 Smlouvy.

4.Tento dodatek je uzavřen na základě rozhodnutí Rady Ústeckého kraje ze dne 9. 5. 2012.

5.Tento dodatek nabývá platnosti a účinnosti podpisem obou Smluvních stran. Je vyhotoven ve 4 vyhotoveních, z nichž každá smluvní strana obdrží po 2 vyhotoveních.

6.Smluvní strany prohlašují, že tento dodatek uzavírají podle své vážné a svobodné vůle a v absenci tísně či nápadně nevýhodných podmínek, na důkaz čehož níže připojují své podpisy.

V Ústí nad Labem dne

**Jana Vaňhová**  
hejtmanka Ústeckého kraje

Objednatel

**Dopravní podnik města Děčína a.s.**  
**Jaroslav Foldyna**  
předseda představenstva

**MUDr. Ivan Stríbrský**  
člen představenstva

Dopravce

**Přílohy:**

Příloha č. 1: Vymezení linek a spojů

Příloha č. 2: Předběžný odborný odhad prokazatelné ztráty

**Vymezení linek a spojů**

---

# 412 Česká Kamenice - Jetřichovice - Vysoká Lída a zpět



**DPMD a.s.**



Ústecký kraj

linka č. 512412 Česká Kamenice - Vysoká Lída

Platí od 11.12.2011 do 8.12.2012

Přepřavu zajišťuje: Dopravní podnik města Děčína, a.s., Dělnická 106, 405 29 Děčín VI., tel. 412 709 550

<http://doprava.kr-ustecky.cz>

km	TČ	seznam zastávek	spoj	103	117	121	105	107	119	109	111	115
				✕	✕	✕ <del>76</del>	✕ <del>76</del>	✕	✕ <del>76</del>	✕ <del>76</del>	✕	✕
0	0	1 Česká Kamenice,,Pražská	odjezd	5:30		10:10	10:50	13:20	14:15	14:30	15:44	19:00
1	1	2 Česká Kamenice,,Benar		5:33		10:13	10:53	13:23	14:18	14:33	15:47	19:03
2	2	3 Janská,,odb..VÚ		5:35		10:15	10:55	13:25	14:20	14:35	15:49	19:05
3	3	4 Janská,,U Bednářů		5:37		10:17	10:57	13:27	14:22	14:37	15:51	19:07
3	3	5 Janská,,Drubežárna		5:38		10:18	10:58	13:28	14:23	14:38	15:52	19:08
4	4	6 Janská,,prodejna		5:39		10:19	10:59	13:29	14:24	14:39	15:53	19:09
5	5	7 Janská,,bytovky		5:41		10:21	11:01	13:31	14:26	14:41	15:55	19:11
7	7	8 Srbská Kamenice,,křiž.		5:43		10:23	11:03	13:33	14:28	14:43	15:57	19:13
		424 z Děčína	1 příjezd							14:42		19:12
		424 směr Vysoká Lída	1 odjezd			10:26	11:08				15:57	
8	8	9 Srbská Kamenice,,pošta		5:45				13:35	14:30	14:45		19:15
9	9	10 Srbská Kamenice,,Ferd.sout.		5:47				13:37	14:32	14:47		19:17
11	11	11 Všemily		5:51				13:41	14:36	14:51		19:21
13	13	12 Jetřichovice,,koup.		5:55				13:45	14:40	14:55		19:25
14	14	13 Jetřichovice,,host.		5:58	6:25							19:28
14	14	14 Jetřichovice,,ObÚ			6:26			13:48	14:43	14:58		19:29
16	16	15 Jetřichovice,,Starý mlýn			6:28			13:50		15:00		19:31
17	17	16 Vysoká Lída,,hotel Lída			6:32			13:54		15:04		19:35
18	18	17 Vysoká Lída,,rest.	příjezd		6:34			13:56		15:06		19:37

km	TČ	seznam zastávek	spoj	104	106	110	112	114	102	116
				✕	✕	✕	✕	✕ <del>76</del>	✕ <del>76</del>	✕
0	0	17 Vysoká Lída,,rest.	odjezd	4:20	6:41		13:56	15:06		
1	1	16 Vysoká Lída,,hotel Lída		4:22	6:44		13:59	15:09		
2	2	15 Jetřichovice,,Starý mlýn		4:26	6:48		14:03	15:13		
4	4	14 Jetřichovice,,ObÚ		4:27	6:50		14:05	15:15	15:15	
4	4	13 Jetřichovice,,host.			6:52					
5	5	12 Jetřichovice,,koup.		4:29	6:55		14:08	15:18	15:18	
7	7	11 Všemily		4:32	6:58		14:11	15:21	15:21	
9	9	10 Srbská Kamenice,,Ferd.sout.		4:34	7:02		14:15	15:25	15:25	
10	10	9 Srbská Kamenice,,pošta		4:36	7:04		14:17	15:27	15:27	
11	11	8 Srbská Kamenice,,křiž.		4:37	7:06	12:55	14:19	15:29		16:05
		424 z Vysoké Lípy	1 příjezd			12:50				
		424 směr Děčín	1 odjezd	4:40	7:06					
13	13	7 Janská,,bytovky		4:39	7:08	12:57	14:21	15:31	15:31	16:07
14	14	6 Janská,,prodejna		4:41	7:10	12:59	14:23	15:33	15:33	16:09
15	15	5 Janská,,Drubežárna								
15	15	4 Janská,,U Bednářů		4:43	7:12	13:01	14:25	15:35	15:35	16:11
16	16	3 Janská,,odb..VÚ		4:45	7:14	13:03	14:27	15:37	15:37	16:13
17	17	2 Česká Kamenice,,Benar		4:47	7:16	13:05	14:29	15:39	15:39	16:15
18	18	1 Česká Kamenice,,Pražská	příjezd	4:50	7:20	13:09	14:33	15:43	15:43	16:19

## Poznámky:

- ✕ jede v pracovních dnech
- | spoj příslušnou zastávkou projíždí
- } spoj jede po jiné trase
- ~~76~~ nejede od 2.7.12 do 31.8.12
- ~~79~~ jede od 2.7.12 do 31.8.12

## Návazná doprava:

- možnost přestupu na autobus
- 1 v zastávce Srbská Kamenice,,křiž. návaznost na vybrané spoje linky 424
- 2 v zastávce Jetřichovice,,ObÚ návaznost od 1.7.12 do 31.8.12 spoj linky 434 ve směru do Vysoké Lípy, odjezd v 14:48
- 3 v zastávce Jetřichovice,,ObÚ návaznost od 1.7.12 do 31.8.12 na spoj linky 434 z Vysoké Lípy, příjezd v 15:04
- 4 v zastávce Srbská Kamenice,,křiž. návaznost na spoj linky 424 z Děčína příjezd v 15:57

Na lince platí tarif a smluvní přepravní podmínky vyhlášené dopravcem Dopravní podnik města Děčína, a.s. Informace o tarifu jsou zveřejněny ve vozidle na lince.

Informace pro cestující nonstop: ☎ 412 709 550, ✉ dispecer@dpmdas.cz, www.dpmdas.cz



# 414 Česká Kamenice - Kerhartice a zpět



**DPMD a.s.**



Ústecký kraj

linka č. 512414 Česká Kamenice - Kerhartice

Platí od 11.12.2011 do 8.12.2012

Přepřevu zajišťuje: Dopravní podnik města Děčína, a.s., Dělnická 106, 405 29 Děčín VI., tel. 412 709 550

<http://doprava.kr-ustecky.cz>

km	Tč	seznam zastávek		PRACOVNÍ DNY				
			spoj	103	111	105	107	109
				✕	✕	✕ 73	✕	✕
0	1	Česká Kamenice, Pražská	odjezd	7:25	12:00	13:40	15:40	17:45
2	2	Huníkov, kult.dům	↓	7:28	12:03	13:43	15:43	17:48
2	3	Huníkov		7:29	12:04	13:44	15:44	17:49
4	4	Kerhartice, VKK		7:31	12:06	13:46	15:46	17:51
5	5	Kerhartice	příjezd	7:33	12:08	13:48	15:48	17:53

opačný směr				PRACOVNÍ DNY					
km	Tč	seznam zastávek		102	110	112	106	108	104
			spoj	✕	✕	✕	✕ 73	✕	✕
0	5	Kerhartice	odjezd	5:20	7:35	12:10	13:50	15:50	17:55
1	4	Kerhartice, VKK	↓	5:21	7:36	12:11	13:51	15:51	17:56
3	3	Huníkov		5:23	7:38	12:13	13:53	15:53	17:58
3	2	Huníkov, kult.dům		5:24	7:39	12:14	13:54	15:54	17:59
5	1	Česká Kamenice, Pražská	příjezd	5:28	7:43	12:18	13:58	15:58	18:03

## Poznámky:

✕ jede v pracovních dnech  
73 nejede od 23.12.11. do 2.1.12, 3.2.12, 5.a 6.4.12, od 30.6.12 do 2.9.12, 25.a 26.10.12 (školní prázdniny)

Na lince platí tarif a smluvní přepravní podmínky vyhlášené dopravcem Dopravní podnik města Děčína, a.s. Informace o tarifu jsou zveřejněny ve vozidle na lince.



Informace pro cestující nonstop: ☎ 412 709 550, ✉ [dispecer@dpmdas.cz](mailto:dispecer@dpmdas.cz), [www.dpmdas.cz](http://www.dpmdas.cz)

# 415 Česká Kamenice - Kytlice a zpět



**DPMD a.s.**

linka č. 512415 Česká Kamenice - Kytlice

Platí od 11.12.2011 do 8.12.2012

Přepravu zajišťuje: Dopravní podnik města Děčína, a.s., Dělnická 106, 405 29 Děčín VI., tel. 412 709 550

<http://doprava.kr-ustecky.cz>

km	TČ	seznam zastávek	spo	PRACOVNÍ DNY
				101
				X <del>12</del>
0	1	Česká Kamenice, „Pražská“	odjezd	7:05
1	2	Česká Kamenice, „Horní Kamenice“	↓	7:07
6	3	Mlýny, „žel.st.“		7:14
9	4	Kytlice, „trasa“		7:18
10	5	Kytlice, „žel.st.“		7:20
10	6	Kytlice	příjezd	7:22

opačný směr				
km	TČ	seznam zastávek	spo	PRACOVNÍ DNY
				102
				X <del>12</del>
0	6	Kytlice	odjezd	7:25
0	5	Kytlice, „žel.st.“	↓	7:27
1	4	Kytlice, „trasa“		7:29
4	3	Mlýny, „žel.st.“		7:33
9	2	Česká Kamenice, „Horní Kamenice“		7:40
10	1	Česká Kamenice, „Pražská“	příjezd	7:42

Informace pro cestující nonstop: ☎ 412 709 550, ✉ [dispecer@dpmdas.cz](mailto:dispecer@dpmdas.cz), [www.dpmdas.cz](http://www.dpmdas.cz)

## Poznámky:

X jede v pracovních dnech

~~12~~ nejede od 23.12.11 do 2.1.12, 3.2.12, od 13.2.12 do 19.2.12, od 5.4.12 do 6.4.12, od 30.6.12 do 2.9.12, od 25.10.12 do 26.10.12

Na lince platí tarif a smluvní přepravní podmínky vyhlášené dopravcem Dopravní podnik města Děčína, a.s. Informace o tarifu jsou zveřejněny ve vozidle na lince.



# 416 Česká Kamenice - Studený a zpět



**DPMD a.s.**



Ústecký kraj

linka č. 512416 Česká Kamenice - Kunratice - Studený

Platí od 11.12.2011 do 8.12.2012

Přepravu zajišťuje: Dopravní podnik města Děčína, a.s., Dělnická 106, 405 29 Děčín VI., tel. 412 709 550

<http://doprava.kr-ustecky.cz>

km	Tč	seznam zastávek	spoj	PRACOVNÍ DNY		
				103	105	107
				✕	✕	✕
0	1	Česká Kamenice, Pražská	odjezd	6:25	12:45	14:55
1	2	Česká Kamenice, Narex	↓	6:28	12:48	14:58
2	3	Pekelský Důl		6:31	12:51	15:01
3	4	Kunratice		6:33	12:53	15:03
4	5	Kunratice, Horní		6:35	12:55	15:05
6	6	Lipnice		6:39	12:59	15:09
8	7	Studený	příjezd	6:43	13:03	15:13

opačný směr				PRACOVNÍ DNY			
km	Tč	seznam zastávek	spoj	102	104	106	108
				✕	✕	✕	✕
0	7	Studený	odjezd		6:45	13:05	15:15
2	6	Lipnice	↓		6:49	13:09	15:19
4	5	Kunratice, Horní		5:00	6:53	13:13	15:23
5	4	Kunratice			5:02	6:55	13:15
6	3	Pekelský Důl		5:04	6:57	13:17	15:27
7	2	Česká Kamenice, Narex		5:07	7:00	13:20	15:30
8	1	Česká Kamenice, Pražská	příjezd	5:10	7:03	13:23	15:33

Informace pro cestující nonstop: ☎ 412 709 550, ✉ [dispecer@dpmdas.cz](mailto:dispecer@dpmdas.cz), [www.dpmdas.cz](http://www.dpmdas.cz)

**Poznámky:** ✕ jede v pracovních dnech

Na lince platí tarif a smluvní přepravní podmínky vyhlášené dopravcem Dopravní podnik města Děčína, a.s. Informace o tarifu jsou zveřejněny ve vozidle na lince.



**422/423** Děčín-Ludvíkovice-Kámen-Arnoltice-Labská Stráň-Růžová-Janov

**DPMD a.s.**



Ústecký kraj

linka č. 512422 Děčín - Ludvíkovice - Kámen - Arnoltice - Labská Stráň

linka č. 512423 Děčín - Ludvíkovice - Arnoltice - Labská Stráž - Růžová - Janov

## SOUHRNNÝ JÍZDNÍ ŘÁD

**Platí od 11.12.2011 do 8.12.2012**

**Přepřevu zajišťuje: Dopravní podnik města Děčína, a.s., Dělnická 106, 405 29 Děčín VI., tel. 412 709 550**

<http://doprava.kr-ustecky.cz>

km						TČ		seznam zastávek										PRACOVNÍ DNY																		SOBOTY A NEDĚLE																																																																																																																																																																																																																																																																																																																																																																																																																																																																																																																																																																																																																																																																																																																																																																																																																																																																																																																																																																																																																	
				422	423			linka	422	423	422	422	422	423	422	423	422	422	423	422	422	423	422	423	423	423	423	423	423	423	423	423	423	423	423	423	423	423	423	423	423	423	423	423	423	423	423	423	423	423	423	423	423	423	423	423	423	423	423	423	423	423	423	423	423	423	423	423	423	423	423	423	423	423	423	423	423	423	423	423	423	423	423	423	423	423	423	423	423	423	423	423	423	423	423	423	423	423	423	423	423	423	423	423	423	423	423	423	423	423	423	423	423	423	423	423	423	423	423	423	423	423	423	423	423	423	423	423	423	423	423	423	423	423	423	423	423	423	423	423	423	423	423	423	423	423	423	423	423	423	423	423	423	423	423	423	423	423	423	423	423	423	423	423	423	423	423	423	423	423	423	423	423	423	423	423	423	423	423	423	423	423	423	423	423	423	423	423	423	423	423	423	423	423	423	423	423	423	423	423	423	423	423	423	423	423	423	423	423	423	423	423	423	423	423	423	423	423	423	423	423	423	423	423	423	423	423	423	423	423	423	423	423	423	423	423	423	423	423	423	423	423	423	423	423	423	423	423	423	423	423	423	423	423	423	423	423	423	423	423	423	423	423	423	423	423	423	423	423	423	423	423	423	423	423	423	423	423	423	423	423	423	423	423	423	423	423	423	423	423	423	423	423	423	423	423	423	423	423	423	423	423	423	423	423	423	423	423	423	423	423	423	423	423	423	423	423	423	423	423	423	423	423	423	423	423	423	423	423	423	423	423	423	423	423	423	423	423	423	423	423	423	423	423	423	423	423	423	423	423	423	423	423	423	423	423	423	423	423	423	423	423	423	423	423	423	423	423	423	423	423	423	423	423	423	423	423	423	423	423	423	423	423	423	423	423	423	423	423	423	423	423	423	423	423	423	423	423	423	423	423	423	423	423	423	423	423	423	423	423	423	423	423	423	423	423	423	423	423	423	423	423	423	423	423	423	423	423	423	423	423	423	423	423	423	423	423	423	423	423	423	423	423	423	423	423	423	423	423	423	423	423	423	423	423	423	423	423	423	423	423	423	423	423	423	423	423	423	423	423	423	423	423	423	423	423	423	423	423	423	423	423	423	423	423	423	423	423	423	423	423	423	423	423	423	423	423	423	423	423	423	423	423	423	423	423	423	423	423	423	423	423	423	423	423	423	423	423	423	423	423	423	423	423	423	423	423	423	423	423	423	423	423	423	423	423	423	423	423	423	423	423	423	423	423	423	423	423	423	423	423	423	423	423	423	423	423	423	423	423	423	423	423	423	423	423	423	423	423	423	423	423	423	423	423	423	423	423	423	423	423	423	423	423	423	423	423	423	423	423	423	423	423	423	423	423	423	423	423	423	423	423	423	423	423	423	423	423	423	423	423	423	423	423	423	423	423	423	423	423	423	423	423	423	423	423	423	423	423	423	423	423	423	423	423	423	423	423	423	423	423	423	423	423	423	423	423	423	423	423	423	423	423	423	423	423	423	423	423	423	423	423	423	423	423	423	423	423	423	423	423	423	423	423	423	423	423	423	423	423	423	423	423	423	423	423	423	423	423	423	423	423	423	423	423	423	423	423	423	423	423	423	423	423	423	423	423	423	423	423	423	423	423	423	423	423	423	423	423	423	423	423	423	423	423	423	423	423	423	423	423	423	423	423	423	423	423	423	423	423	423	423	423	423	423	423	423	423	423	423	423	423	423	423	423	423	423	423	423	423	423	423	423	423	423	423	423	423	423	423	423	423	423	423	423	423	423	423	423	423	423	423	423	423	423	423	423	423	423	423	423	423	423	423	423	423	423	423	423	423	423	423	423	423	423	423	423	423	423	423	423	423	423	423	423	423	423	423	423	423	423	423	423	423	423	423	423	423	423	423	423	423	423	423	423	423	423	423	423	423	423	423	423	423	423	423	423	423	423	423	423	423	423	423	423	423	423	423	423	423	423	423	423	423	423	423	423	423	423	423	423	423	423	423	423	423	423	423	423	423	423	423	423	423	423	423	423	423	423	423	423	423	423	423	423	423	423	423	423	423	423	423	423	423	423	423	423	423	423	423	423	423	423	423	423	423	423	423	423	423	423	423	423	423	423	423	423	423	423	423	423	423	423	423	423	423	423	423	423	423	423	423	423	423	423	423	423	423	423	423	423	423	423	423	423	423	423	423	423	423	423	423	423	423	423	423	423	423	423	423	423	423	423	423	423	423	423	423	423	423	423	423	423	423	423	423	423	423	423	423	423	423	423	423	423	423	423	423	423	423	423	423	423	423	423	423	423	423	423	423	423	423	4

**Poznámky:**

✕ jede v pracovních dnech

① jede v pondělí

⑥ jede v sobotu

† jede v neděli a státem uznané svátky


MHD možnost přestupu na městskou hromadnou dopravu

spoj jede po jiné trase

- ☺ spoj s bezbariérově přístupným vozidlem

**Návazná doprava:**

 možnost přestupu na vlak

 možnost přestupu na autobus

**1** v zast. Děčín,,hl.nádr. docházková vzdálenost z vlaku 3 min.

2 v zastávce Arnoltice,,rozc. navazuje spoj č. 115 linky 422 na spoj č. 105 linky 423 z Děčína

♦ při zpoždění vlaku (příj.22:32) do 15 minut, vyčká spoj 115 linky 423 v zastávce Děčín,,hl.nádr. nejdéle do 22:50

**10** jede také 27.12.11 , 10.4.12, 2.5.12, 9.5.12, nejede 26.12.11, 9.4.12

**15** nejede 24.12.11 a 17.11.12

**25** nejede 25.12.11 a 1.1.12

**31** nejede 24.12.11 a 31.12.11

**73** nejede od 23.12.11. do 2.1.12, 3.2.12, 5.a 6.4.12, od 30.6.12 do 2.9.12, 25.a 26.10.12 (školní prázdniny)



Na lince platí tarif a smluvní přepravní podmínky vyhlášené dopravcem Dopravní podnik města Děčína, a.s. Informace o tarifu jsou zveřejněny ve vozidle na lince.

Informace pro cestující nonstop: ☎ 412 709 550, ✉ [dispecer@dpmdas.cz](mailto:dispecer@dpmdas.cz), [www.dpmdas.cz](http://www.dpmdas.cz)



422/423

## Janov-Růžová-Labská Stráň-Arnoltice-Kámen-Ludvíkovice-Děčín

DPMD a.s.



Ústecký kraj

linka č. 512422 Děčín - Ludvíkovice - Kámen - Arnoltice - Labská Stráň opačný směr

linka č. 512423 Děčín - Ludvíkovice - Arnoltice - Labská Stráň - Růžová - Janov opačný směr

SOUHRNNÝ JÍZDNÍ ŘÁD



Platí od 11.12.2011 do 8.12.2012

Přepřevu zajišťuje: Dopravní podnik města Děčína, a.s., Dělnická 106, 405 29 Děčín VI., tel. 412 709 550

http://doprava.kr-ustecky.cz

km				TČ		seznam zastávek																	PRACOVNÍ DNY																	SOBOTY A NEDĚLE																																																																																																																																																																																																																																																																																																																																																																																																																																																																																																																																																																																																																																																																																																																																																																																																																																																																																																																																																																																																											
				422	423		linka	423	422	422	422	423	422	423	422	423	422	422	423	422	422	423	422	423	422	423	422	423	422	423	422	423	422	423	422	423	422	423	422	423	422	423	422	423	422	423	422	423	422	423	422	423	422	423	422	423	422	423	422	423	422	423	422	423	422	423	422	423	422	423	422	423	422	423	422	423	422	423	422	423	422	423	422	423	422	423	422	423	422	423	422	423	422	423	422	423	422	423	422	423	422	423	422	423	422	423	422	423	422	423	422	423	422	423	422	423	422	423	422	423	422	423	422	423	422	423	422	423	422	423	422	423	422	423	422	423	422	423	422	423	422	423	422	423	422	423	422	423	422	423	422	423	422	423	422	423	422	423	422	423	422	423	422	423	422	423	422	423	422	423	422	423	422	423	422	423	422	423	422	423	422	423	422	423	422	423	422	423	422	423	422	423	422	423	422	423	422	423	422	423	422	423	422	423	422	423	422	423	422	423	422	423	422	423	422	423	422	423	422	423	422	423	422	423	422	423	422	423	422	423	422	423	422	423	422	423	422	423	422	423	422	423	422	423	422	423	422	423	422	423	422	423	422	423	422	423	422	423	422	423	422	423	422	423	422	423	422	423	422	423	422	423	422	423	422	423	422	423	422	423	422	423	422	423	422	423	422	423	422	423	422	423	422	423	422	423	422	423	422	423	422	423	422	423	422	423	422	423	422	423	422	423	422	423	422	423	422	423	422	423	422	423	422	423	422	423	422	423	422	423	422	423	422	423	422	423	422	423	422	423	422	423	422	423	422	423	422	423	422	423	422	423	422	423	422	423	422	423	422	423	422	423	422	423	422	423	422	423	422	423	422	423	422	423	422	423	422	423	422	423	422	423	422	423	422	423	422	423	422	423	422	423	422	423	422	423	422	423	422	423	422	423	422	423	422	423	422	423	422	423	422	423	422	423	422	423	422	423	422	423	422	423	422	423	422	423	422	423	422	423	422	423	422	423	422	423	422	423	422	423	422	423	422	423	422	423	422	423	422	423	422	423	422	423	422	423	422	423	422	423	422	423	422	423	422	423	422	423	422	423	422	423	422	423	422	423	422	423	422	423	422	423	422	423	422	423	422	423	422	423	422	423	422	423	422	423	422	423	422	423	422	423	422	423	422	423	422	423	422	423	422	423	422	423	422	423	422	423	422	423	422	423	422	423	422	423	422	423	422	423	422	423	422	423	422	423	422	423	422	423	422	423	422	423	422	423	422	423	422	423	422	423	422	423	422	423	422	423	422	423	422	423	422	423	422	423	422	423	422	423	422	423	422	423	422	423	422	423	422	423	422	423	422	423	422	423	422	423	422	423	422	423	422	423	422	423	422	423	422	423	422	423	422	423	422	423	422	423	422	423	422	423	422	423	422	423	422	423	422	423	422	423	422	423	422	423	422	423	422	423	422	423	422	423	422	423	422	423	422	423	422	423	422	423	422	423	422	423	422	423	422	423	422	423	422	423	422	423	422	423	422	423	422	423	422	423	422	423	422	423	422	423	422	423	422	423	422	423	422	423	422	423	422	423	422	423	422	423	422	423	422	423	422	423	422	423	422	423	422	423	422	423	422	423	422	423	422	423	422	423	422	423	422	423	422	423	422	423	422	423	422	423	422	423	422	423	422	423	422	423	422	423	422	423	422	423	422	423	422	423	422	423	422	423	422	423	422	423	422	423	422	423	422	423	422	423	422	423	422	423	422	423	422	423	422	423	422	423	422	423	422	423	422	423	422	423	422	423	422	423	422	423	422	423	422	423	422	423	422	423	422	423	422	423	422	423	422	423	422	423	422	423	422	423	422	423	422	423	422	423	422	423	422	423	422	423	422	423	422	423	422	423	422	423	422	423	422	423	422	423	422	423	422	423	422	423	422	423	422	423	422	423	422	423	422	423	422	423	422	423	422	423	422	423	422	423	422	423	422	423	422	423	422	423	422	423	422	423	422	423	422	423	422	423	422	423	422	423	422	423	422	423	422	423	422	423	422	423	422	423	422	423	422	423	422	423	422	423	422	423	422	423	422	423	422	423	422	423	422	423	422	423	422	423	422	423	422	423	422	423	422	423	422	423	422	423	422	423	422	423	422	423	422	423	422	423	422	423	422	423	422	423	422	423	422	423	422	423	422	423	422	423	422	423	422	423	422	423	422	423	422	423	422	423	422	423	422	423	422	423	422	423	422	423	422	423	422	423	422	423	422	423	422	423	422	423	422	423	422	423	422	423	422	423	422	423	422	423	422	423	422	423	422	423	422	423	422	423	422	423	42

## Poznámky:

- ✕ jede v pracovních dnech
- ⑤ jede v pátek
- ⑥ jede v sobotu
- † jede v neděli a státem uznané svátky
- ↳ spoj jede po jiné trase
- ♿ spoj s bezbariérově přístupným vozidlem
- MHD možnost přestupu na městskou hromadnou dopravu

## Návazná doprava:

- ✕ možnost přestupu na vlak
- 1 v zast. Děčín, hl.nádr. docházková vzdálenost k vlaku 5 min.

15 nejede 24.12.11 a 17.11.12

16 jede také 30.4.12, 7.5.12, 4.7.12 a 27.9.12, nejede 6.7.12 a 28.9.12

25 nejede 25.12.11 a 1.1.12

78 nejede od 23.12.11. do 2.1.12, 3.2.12, 5.a 6.4.12, od 30.6.12 do 2.9.12, 25.a 26.10.12 (školní prázdniny)



Na lince platí tarif a smluvní přepravní podmínky vyhlášené dopravcem Dopravní podnik města Děčína, a.s. Informace o tarifu jsou zveřejněny ve vozidle na lince.

Informace pro cestující nonstop: ☎ 412 709 550, ✉ dispecer@dpmdas.cz, www.dpmdas.cz

424

Děčín - Ludvíkovice - Dobrná - Huntířov - N. Oleška - Srbská Kamenice - Jetřichovice - Vysoká Lída

DPMD a.s.



Ústecký kraj

linka č. 512424 Děčín - Ludvíkovice - Dobrná - Huntířov - Nová Oleška - Srbská Kamenice - Jetřichovice - Vysoká Lída

Návrh od 10.6.2012 do 8.12.2012

Přepřevu zajišťuje: Dopravní podnik města Děčína, a.s., Dělnická 106, 405 29 Děčín VI., tel. 412 709 550

http://doprava.kr-ustecky.cz

km					TČ	seznam zastávek	spoj	PRACOVNÍ DNY											SOBOTY A NEDĚLE			
								101	103	105	107	109	111	113	115	117	119	151	153	155	157	
0	0	0	0	0	1	Děčín, aut.nádr.:MHD	odjezd	4:07	5:37	6:17	9:40	10:22	13:17	14:12	15:12	15:27	18:27	8:05	8:05	15:42	16:05	
					1	vlak z Ústí n.L.	příjezd		5:17	6:02	9:28	9:58	12:32	13:58	14:32	14:56	17:58	7:58	7:58	15:28	15:58	
0	0	0	0	0	2	Děčín, hl.nádr.:MHD		4:10	5:40	6:20	9:43	10:25	13:20	14:15	15:15	15:30	18:30	8:08	8:08	15:45	16:08	
1	1	1	1	1	3	Děčín, Tyršova;MHD		4:12	5:42	6:22	9:45	10:27	13:22	14:17	15:17	15:32	18:32	8:10	8:10	15:47	16:10	
2	2	2	2	2	4	Děčín, Myslbekova,MHD		4:14	5:44	6:24	9:47	10:29	13:24	14:19	15:19	15:34	18:34	8:12	8:12	15:49	16:12	
3	3	3	3	3	5	Děčín, Narex;MHD		4:16	5:46					14:21		15:36		8:14	8:14	15:51	16:14	
4	4	4	4	4	6	Děčín, škola;MHD		4:18	5:48					14:23		15:38		8:16	8:16	15:53	16:16	
5	5	5	5	5	7	Děčín, Kamenická;MHD																
6	6	6	6	6	8	Ludvíkovice,,rozc.		4:21	5:51					14:26		15:41		8:19	8:19	15:56	16:19	
6	6	6	6	6	9	Ludvíkovice,,pošta		4:23	5:53					14:28		15:43		8:21	8:21	15:58	16:21	
7	7	7	7	7	10	Ludvíkovice,,pož.zbroj.		4:24	5:54					14:29		15:44		8:22	8:22	15:59	16:22	
7	7	7	7	7	11	Ludvíkovice,,hor.ves		4:26	5:56					14:31		15:46		8:24	8:24	16:01	16:24	
8	8	8	8	8	12	Kámen,,rozc.		4:27	5:57					14:32		15:47		8:25	8:25	16:02	16:25	
9	9	9	9	9	13	Děčín, Nářadí;MHD				6:26	9:49	10:31	13:26		15:21		18:36					
10	10	10	10	10	14	Děčín, Březiny,Libverda;MHD				6:28	9:51	10:33	13:28		15:23		18:38					
11	11	11	11	11	15	Děčín, Březiny,škola				6:30	9:53	10:35	13:30		15:25		18:40					
12	12	12	12	12	16	Dobrná,,kovárna				6:36	9:59	10:41	13:36		15:31		18:46					
13	13	13	13	13	17	Dobrná,,škola				6:38	10:01	10:43	13:38		15:33		18:48					
14	14	14	14	14	18	Dobrná,,hor.ves				6:40	10:03	10:45	13:40		15:35		18:50					
15	15	15	15	15	19	Dobrná,,rozc.Brložec				6:41	10:04	10:46	13:41		15:36		18:51					
16	16	16	16	16	20	Dobrná,Brložec							13:42		15:37							
17	17	17	17	17	21	Huntířov,,kostel				6:43	10:06	10:48	13:44		15:39		18:53					
18	18	18	18	18	22	Huntířov				6:45	10:08	10:50	13:46		15:41		18:55					
19	19	19	19	19	23	Huntířov,,dol.ves				6:48	10:11	10:53	13:49		15:44		18:58					
20	20	20	20	20	24	Stará Oleška,,škola				6:51	10:14	10:56	13:52		15:47		19:01					
21	21	21	21	21	25	Stará Oleška,,koupaliště				6:53	10:16	10:58	13:54		15:49		19:03					
22	22	22	22	22	26	Nová Oleška,,škola				6:57	10:20	11:02	13:58		15:53		19:07					
23	23	23	23	23	27	Nová Oleška,,rozc.		4:33	6:03	6:59	10:22	11:04	14:00	14:38	15:55	15:53	19:09	8:31	8:31	16:08	16:31	
24	24	24	24	24	28	412 z České Kamenice	příjezd	5:54			10:23	11:03		14:43		16:05	19:13					
25	25	25	25	25	29	412 směr Česká Kamenice	odjezd	4:37								16:05						
26	26	26	26	26	30	Srbská Kamenice,,křiž.		4:37	6:07		10:26	11:08		14:42		15:57	19:12	8:35	8:35	16:12	16:35	
27	27	27	27	27	31	Srbská Kamenice,,pošta			6:09		10:28	11:10				15:59		8:37	8:37	16:14	16:37	
28	28	28	28	28	32	Srbská Kamenice,,Ferd.sout.			6:11		10:30	11:12				16:01		8:39	8:39	16:16	16:39	
29	29	29	29	29	33	Všemily			6:15		10:34	11:16				16:05		8:43	8:43	16:20	16:43	
30	30	30	30	30	34	Jetřichovice,,koup.			6:19		10:38	11:20				16:09		8:47	8:47	16:24	16:47	
31	31	31	31	31	35	Jetřichovice,,host.			6:22			11:23				16:12		8:50	8:50	16:27		
32	32	32	32	32	36	Rynartice			6:27							16:17		8:55	8:55	16:32		
33	33	33	33	33	37	Jetřichovice,,host.						11:23				16:22		9:00	9:00	16:37		
34	34	34	34	34	38	Jetřichovice,,ObÚ					10:41	11:24				16:23		8:50	9:01	16:38	16:50	
35	35	35	35	35	39	434 směr Vysoká Lída, Děčín	odjezd				10:48							8:54			16:54	
36	36	36	36	36	37	Jetřichovice,,Starý mlýn						11:26				16:25		9:03	9:03	16:40		
37	37	37	37	37	38	Vysoká Lída,,hotel Lída						11:30				16:29		9:07	9:07	16:44		
38	38	38	38	38	39	Vysoká Lída,,rest.	příjezd					11:32				16:31		9:09	9:09	16:46		

## Poznámky:

✕ jede v pracovních dnech

} spoj jede po jiné trase

73 nejede od 30.6.12 do 2.9.12, 25.a 26.10.12 (školní prázdniny)

Ⓢ jede v sobotu

Ⓢ spoj s bezbariérově přístupným vozidlem

76 nejede od 30.6.12 do 2.9.12

79 jede od 30.6.12 do 2.9.12

† jede v neděli a státem uznané svátky

MHD možnost přestupu na městskou hromadnou dopravu

77 nejede 10.6.12 do 30.9.12

78 jede od 10.6.12 do 30.9.12

## Návazná doprava:

🚆 možnost přestupu na vlak

🚌 možnost přestupu na autobus

1 v zast. Děčín, hl.nádr. docházková vzdálenost z vlaku 3 min.

2 v zastávce Srbská Kamenice, křiž. návaznost linky 412 z České Kamenice

3 v zastávce Srbská Kamenice, křiž. návaznost linky 412 směr Česká Kamenice

4 v zastávce Jetřichovice, ObÚ návaznost linky 434 směr Vysoká Lída, Děčín a v 8:56 a 16:56 také směr Rynartice

5 ze zastávky Srbská Kamenice, křiž. pokračuje spoj linky 412 do Jetřichovic

6 ze zastávky Srbská Kamenice, křiž. pokračuje spoj linky 412 do Vysoké Lipy

(spoj v 14:43 nejede od 30.6.12 do 2.9.12)

Na lince platí tarif a smluvní přepravní podmínky vyhlášené dopravcem Dopravní podnik města Děčína, a.s. Informace o tarifu jsou zveřejněny ve vozidle na lince.

Informace pro cestující nonstop: ☎ 412 709 550, ✉ dispecer@dpmdas.cz, www.dpmdas.cz

**Vysoká Lípa · Jetřichovice · Srbská Kamenice · N. Oleška · Huntířov · Dobrná · Ludvíkovice · Děčín**



Ústecký kraj

**Návrh od 10.6.2012 do 8.12.2012**

**<http://doprava.kr-ustecky.cz>**

km										TČ	seznam zastávek										PRACOVNÍ DNY										SOBOTY A NEDĚLE																																																																																																																																																																																																																																																																																																																																																																																																																																																																																																																																																																																																																																																																																																																																																																																																																																																																																																																																																																																																																																																																																																																																																																																																																																																																																																																																																																						
																																																																																																																																																																																																																																																																																																																																																																																																																																																																																																																																																																																																																																																																																																																																																																																																																																																																																																																																																																																																																																																																																																																																																																																																																																																																																																																																																																																																					</

77 nejeđe 10.6.12 do 30.9.12

**4** v zastávce Huntířov navazuje na spoj 104 linka 421 směr Česká Kamenice (odj. 7:17)

Informace pro cestující nonstop: ☎ 412 709 550, ✉ [dispecer@dpmdas.cz](mailto:dispecer@dpmdas.cz), [www.dpmdas.cz](http://www.dpmdas.cz)

Ústecký kraj

**Platí od 11.12.2011 do 8.12.2012**

<http://doprava.kr-ustecky.cz>

Na lince platí tarif a smluvní přepravní podmínky vyhlášené dopravcem Dopravní podnik města Děčína, a.s. Informace o tarifu jsou zveřejněny ve vozidle na lince.

Informace pro cestující nonstop: ☎ 412 709 550, ✉ [dispecer@dpmdas.cz](mailto:dispecer@dpmdas.cz), [www.dpmdas.cz](http://www.dpmdas.cz)



426

## Děčín - Benešov nad Ploučnicí - Žandov - Verneřice a zpět



DPMD a.s.



Ústecký kraj

linka č. 512426 Děčín - Benešov nad Ploučnicí - Žandov - Verneřice

Platí od 4.3.2012 do 8.12.2012

Převahu zajišťuje: Dopravní podnik města Děčína, a.s., Dělnická 106, 405 29 Děčín VI., tel. 412 709 550

<http://doprava.kr-ustecky.cz>

km	TČ	seznam zastávek	spoj	109	103	115	117
				7:00	7:00	7:00	7:00
0	1	Děčín, aut.nádr.:MHD	odjezd	6:13			
2	2	Děčín, poliklinika;MHD		6:17			
3	3	Děčín, Nářadí;MHD		6:19			
5	4	Děčín, Březiny, Libverda;MHD		6:21			
6	5	Děčín, Březiny, škola		6:23			
6	6	Děčín, Březiny, hor.		6:24			
8	7	Malá Veleň, Soutěsky		6:26			
9	8	Malá Veleň, Jedlka, rozc.		6:28			
9	9	Malá Veleň, Jedlka, záv.		6:29			
10	10	Benešov n.Pl., u čerp.st.		6:31			
11	11	Benešov n.Pl., záv.I		6:33			
427 z Děčína						12:37	15:37
0	12	Benešov n.Pl., nám.	příjezd	6:35	6:38	13:05	15:43
14	13	Dolní Habartice, ObÚ		6:38		13:08	15:46
15	14	Dolní Habartice, rozc.		6:40		13:10	15:48
18	15	Velká Bukovina, Malá Bukovina, ObÚ		6:47		13:17	15:55
18	16	Velká Bukovina, Malá Bukovina, u křížku		6:49		13:19	15:57
19	17	Velká Bukovina, Karlovka, samota		6:51		13:21	15:59
20	18	Velká Bukovina, Karlovka		6:53		13:23	16:01
21	19	Velká Bukovina, rozc.		6:56		13:26	16:04
21	20	Velká Bukovina, cihelna		6:58		13:28	16:06
1	21	Benešov n.Pl., rozc. Heřmanov			6:40		
2	22	Benešov n.Pl., Bedřichov záv.			6:42		
3	23	Františkov n.Pl., Ostrý			6:44		
4	24	Františkov n.Pl., záv.			6:45		
4	25	Františkov n.Pl., SÚS			6:46		
5	26	Františkov n.Pl., Valkeřické rozc.			6:48		
7	27	Starý Šachov, rozc.			6:50		
8	28	Starý Šachov, žel.st.			6:52		
10	29	Žandov, nám.		7:01	6:55	13:31	16:09
23	30	Starý Šachov, žel.st.		7:04		13:34	16:12
26	31	Starý Šachov, rozc.		7:06		13:36	16:14
28	32	Merboltice, I		7:10		13:40	16:18
28	33	Merboltice, dol.část		7:11		13:41	16:19
29	34	Merboltice, Hraničář		7:13		13:43	16:21
30	35	Merboltice, host.		7:15		13:45	16:23
31	36	Merboltice, konečná		7:17		13:47	16:25
33	37	Verneřice, rozc.		7:22		13:52	16:30
35	38	Verneřice, nám.	příjezd	7:26		13:56	16:34

km	TČ	seznam zastávek	spoj	112	102	104	106
				7:00	7:00	7:00	7:00
0	38	Verneřice, nám.	odjezd	5:05		8:29	14:52
2	37	Verneřice, rozc.		5:09		8:33	14:56
4	36	Merboltice, konečná		5:14		8:38	15:01
5	35	Merboltice, host.		5:16		8:40	15:03
6	34	Merboltice, Hraničář		5:18		8:42	15:05
7	33	Merboltice, dol.část		5:20		8:44	15:07
7	32	Merboltice, I		5:22		8:46	15:09
9	31	Starý Šachov, rozc.		5:26		8:50	15:13
10	30	Starý Šachov, žel.st.		5:28		8:52	15:15
0	12	Žandov, nám.		5:31	6:55	8:55	15:18
2	28	Starý Šachov, žel.st.					
2	27	Starý Šachov, rozc.					
2	26	Františkov n.Pl., Valkeřické rozc.					
2	25	Františkov n.Pl., SÚS					
2	24	Františkov n.Pl., záv.					
2	23	Františkov n.Pl., Ostrý					
2	22	Benešov n.Pl., Bedřichov záv.					
2	21	Benešov n.Pl., rozc. Heřmanov					
2	14	Velká Bukovina, cihelna		5:33	6:57	8:57	15:20
2	14	Velká Bukovina, rozc.		5:35	6:59	8:59	15:22
3	15	Velká Bukovina, Karlovka		5:37	7:01	9:01	15:24
4	16	Velká Bukovina, Karlovka, samota		5:39	7:03	9:03	15:26
5	17	Velká Bukovina, Malá Bukovina, u křížku		5:41	7:05	9:05	15:28
5	17	Velká Bukovina, Malá Bukovina, ObÚ		5:43	7:07	9:07	15:30
8	20	Dolní Habartice, rozc.		5:50	7:14	9:14	15:37
9	21	Dolní Habartice, ObÚ		5:52	7:16	9:16	15:39
425 z České Kamenice				5:40			
428 z Fojetovic, Heřmanova				5:47		9:17	
11	23	Benešov n.Pl., nám.	příjezd	5:56	7:20	9:20	15:43
12	24	Benešov n.Pl., záv.I		5:58	7:22	9:22	
13	25	Benešov n.Pl., u čerp.st.			7:23	9:23	
14	26	Malá Veleň, Jedlka, záv.			7:25	9:25	
14	26	Malá Veleň, Jedlka, rozc.			7:26	9:26	
15	27	Malá Veleň, Soutěsky			7:28	9:28	
17	29	Děčín, Březiny, hor.			7:30	9:30	
17	29	Děčín, Březiny, škola			7:31	9:31	
18	30	Děčín, Březiny, Libverda;MHD			7:33	9:33	
20	32	Děčín, Nářadí;MHD		6:12	7:36	9:36	
21	33	Děčín, poliklinika;MHD		6:14	7:38	9:38	
23	35	Děčín, aut.nádr.:MHD	příjezd	6:17	7:41	9:41	

## Poznámky:

- 7:00 jede v pracovních dnech
- 7:00 spoj jede po jiné trase
- 7:00 spoj příslušnou zastávkou projíždí
- 7:00 nejede 5.a 6.4.12, od 30.6.12 do 2.9.12, 25.a 26.10.12 (školní prázdniny)
- 7:00 spoj s bezbariérově přístupným vozidlem

## Návazná doprava:

- 7:00 možnost přestupu na autobus
- 7:00 1 v zastávce Benešov n.Pl.,nám. návaznost z linek 425 a 428
- 7:00 2 v zastávce Benešov n.Pl.,nám. návaznost linky 427 z Děčína

Na lince platí tarif a smluvní přepravní podmínky vyhlášené dopravcem Dopravní podnik města Děčína, a.s. Informace o tarifu jsou zveřejněny ve vozidle na lince.

Informace pro cestující nonstop: ☎ 412 709 550, ✉ [dispecer@dpmdas.cz](mailto:dispecer@dpmdas.cz), [www.dpmdas.cz](http://www.dpmdas.cz)

427

## Děčín - Benešov nad Ploučnicí - Verneřice - Příbram - Rychnov



DPMD a.s.



Ústecký kraj

linka č. 512427 Děčín - Benešov nad Ploučnicí - Verneřice - Příbram - Rychnov

Platí od 4.3.2012 do 8.12.2012

Přepřevahu zajišťuje: Dopravní podnik města Děčína, a.s., Dělnická 106, 405 29 Děčín VI., tel. 412 709 550

http://doprava.kr-ustecky.cz

seznam zastávek				PRACOVNÍ DNY																		SOBOTY A NEDĚLE											
km	TČ		spoj	147	103	101	109	111	113	145	119	125	127	133	129	131	135	143	137	141	105	107	139	121	151	153	155	157	159	161	163	165	
0	1	Děčín,,aut.nádr.:MHD	odjezd	4:25	4:47	5:02	5:32	6:22	6:57	✕ 6:28	✕	✕ 7:28	✕	✕	✕ 7:28	✕ 6:28	✕	✕	✕	✕ 7:28	✕ 6:28	✕	✕	✕	✕	6:15	6:15	†	6:15	6:15	†	6:15	†
1	✕	vlak z Ústí n.L.	1 příjezd				5:17	6:02	6:28		10:47	11:58		12:32		13:43	13:58	14:32	14:56	15:58			18:32	21:28		5:02	6:22	10:47	12:12	15:07	16:27	17:27	19:07
0	2	Děčín,,hl.nádr.:MHD	1	4:28	4:50	5:05	5:35	6:25	7:00		10:50	12:15		13:15		13:50	14:10	14:45	15:15	16:15	17:30	19:10	21:35		5:05	6:25	10:50	12:15	15:10	16:30	17:30	19:10	
1	3	Děčín,,Tyršova:MHD		4:30	4:52	5:07	5:37	6:27	7:02		10:52	12:17		13:17		13:52	14:12	14:47	15:17	16:17	17:32	19:12	21:37		5:07	6:27	10:52	12:17	15:12	16:32	17:32	19:12	
2	4	Děčín,,Myslbekova:MHD		4:32	4:54	5:09	5:39	6:29	7:04		10:54	12:19		13:19		13:54	14:14	14:49	15:19	16:19	17:34	19:14	21:39		5:09	6:29	10:54	12:19	15:14	16:34	17:34	19:14	
3	5	Děčín,,Náradí:MHD		4:34	4:56	5:11	5:41	6:31	7:06		10:56	12:21		13:21		13:56	14:16	14:51	15:21	16:21	17:36	19:16	21:41		5:11	6:31	10:56	12:21	15:16	16:36	17:36	19:16	
5	6	Děčín,Březiny,Libverda:MHD		4:36	4:58	5:13	5:43	6:33	7:08		10:58	12:23		13:23		13:58	14:18	14:53	15:23	16:23	17:38	19:18	21:43		5:13	6:33	10:58	12:23	15:18	16:38	17:38	19:18	
6	7	Děčín,Březiny,škola		4:38	5:00	5:15	5:45	6:35	7:10		11:00	12:25		13:25		14:00	14:20	14:55	15:25	16:25	17:40	19:20	21:45		5:15	6:35	11:00	12:25	15:20	16:40	17:40	19:20	
6	8	Děčín,Březiny,hor.		4:39	5:01	5:16	5:46	6:36	7:11		11:01	12:26		13:26		14:01	14:21	14:56	15:26	16:26	17:41	19:21	21:46		5:16	6:36	11:01	12:26	15:21	16:41	17:41	19:21	
8	9	Malá Veleň,,Soutěský		4:41	5:03	5:18	5:48	6:38	7:13		11:03	12:28		13:28		14:03	14:23	14:58	15:28	16:28	17:43	19:23	21:48		5:18	6:38	11:03	12:28	15:23	16:43	17:43	19:23	
9	10	Malá Veleň,Jedlika,rozc.		4:43	5:05	5:20	5:50	6:40	7:15		11:05	12:30		13:30		14:05	14:25	15:00	15:30	16:30	17:45	19:25	21:50		5:20	6:40	11:05	12:30	15:25	16:45	17:45	19:25	
9	11	Malá Veleň,Jedlika,záv.		4:44	5:06	5:21	5:51	6:41	7:16		11:06	12:31		13:31		14:06	14:26	15:01	15:31	16:31	17:46	19:26	21:51		5:21	6:41	11:06	12:31	15:26	16:46	17:46	19:26	
10	12	Benešov n.Pl.,,u čerp.st.		4:46	5:08	5:23	5:53	6:43	7:18		11:08	12:33		13:33		14:08	14:28	15:03	15:33	16:33	17:48	19:28	21:53		5:23	6:43	11:08	12:33	15:28	16:48	17:48	19:28	
11	13	Benešov n.Pl.,,záv.I		4:48	5:10	5:25	5:55	6:45	7:20		11:10	12:35		13:35		14:10	14:30	15:05	15:35	16:35	17:50	19:30	21:55		5:25	6:45	11:10	12:35	15:30	16:50	17:50	19:30	
12	14	Benešov n.Pl.,,nám.		4:50p	5:12	5:27	5:57	6:47	7:22	7:23	11:12	12:37		13:37	13:45	14:12	14:32	15:07	15:37	16:37	17:52	19:32	21:57	22:10	5:27	6:47	11:12	12:37	15:32	16:52	17:52	19:32	
		425 směr Česká Kamenice	2-3-2 odjezd	4:50p				6:50								14:20																	
		426 směr Žandov, Verneřice	odjezd									13:05							15:43														
		428 směr Fojtovice	odjezd		5:15		6:20										14:35		15:40														
13	15	Benešov n.Pl.,,rozc.Heřmanov			5:14			6:49		7:25	11:14				13:47	14:14			15:39		17:54	19:34		22:12		6:49	11:14	12:39	15:34	16:54	17:54	19:34	
14	16	Benešov n.Pl.,Bedřichov záv.			5:16			6:51		7:27	11:16				13:49	14:16			15:41		17:56	19:36		22:13		6:51	11:16	12:41	15:36	16:56	17:56	19:36	
15	17	Františkov n.Pl.,Ostrý			5:18			6:53		7:29	11:18				13:51	14:18			15:43		17:58	19:38		22:15		6:53	11:18	12:43	15:38	16:58	17:58	19:38	
16	18	Františkov n.Pl.,,záv.			5:20			6:55		7:31	11:20				13:53	14:20			15:45		18:00	19:40		22:16		6:55	11:20	12:45	15:40	17:00	18:00	19:40	
16	19	Františkov n.Pl.,,SÚS			5:21			6:56		7:32	11:21				13:54	14:21			15:46		18:01	19:41		22:17		6:56	11:21	12:46	15:41	17:01	18:01	19:41	
17	20	Františkov n.Pl.,Valkeřické rozc.			5:23			6:58		7:34	11:23				13:56	14:23			15:48		18:03	19:43		22:19		6:58	11:23	12:48	15:43	17:03	18:03	19:43	
18	21	Valkeřice,,u Benešů			5:26			7:01			11:26					14:26			15:51		18:06	19:46		22:21		7:01	11:26	12:51	15:46	17:06	18:06	19:46	
19	22	Valkeřice,,u Macháčků			5:28			7:03			11:28					14:28			15:53		18:08	19:48		22:22		7:03	11:28	12:53	15:48	17:08	18:08	19:48	
19	23	Valkeřice,,hřiště			5:29			7:04			11:29					14:29			15:54		18:09	19:49		22:23		7:04	11:29	12:54	15:49	17:09	18:09	19:49	
20	24	Valkeřice,,pošta			5:31			7:06			11:31					14:31			15:56		18:11	19:51		22:24		7:06	11:31	12:56	15:51	17:11	18:11	19:51	
21	25	Valkeřice,,u kostela			5:33			7:08			11:33					14:33			15:58		18:13	19:53		22:25		7:08	11:33	12:58	15:53	17:13	18:13	19:53	
22	26	Valkeřice,,u Sedláčků			5:35			7:10			11:35					14:35			16:00		18:15	19:55		22:26		7:10	11:35	13:00	15:55	17:15	18:15	19:55	
23	27	Verneřice,,rozc.			5:37			7:12			11:37					14:37			16:02		18:17	19:57		22:28		7:12	11:37	13:02	15:57	17:17	18:17	19:57	
25	28	Verneřice,,nám.			5:41			7:16			11:41		12:35			14:41			16:08		18:21	20:01		22:31		7:16	11:41	13:06	16:01	17:21	18:21	20:01	
26	29	Verneřice,,sušička			5:42			7:17				12:36							16:09			20:02					7:17	11:42	13:07	16:02			20:02
26	30	Verneřice,,OMD			5:44			7:19				12:38							16:11			20:04					7:19	11:44	13:09	16:04			20:04
27	31	Verneřice,Čáslav,rozc.			5:45			7:20				12:39							16:12			20:05					7:20	11:45	13:10	16:05			20:05
27	32	Verneřice,Příbram,dol.			5:46			7:21				12:40							16:13			20:06					7:21	11:46	13:11	16:06			20:06
28	33	Verneřice,Příbram,rozc.			5:48			7:23				12:42							16:15			20:08					7:23	11:48	13:13	16:08			20:08
31	34	Verneřice,,Rychnov	příjezd		5:52			7:27				12:46							16:19			20:12					7:27	11:52	13:17	16:12			20:12

## Poznámky:

✕ jede v pracovních dnech

Ⓜ jede v sobotu

† jede v neděli a státem uznané svátky

MHD možnost přestupu na městskou hromadnou dopravu

15 nejede 17.11.12

73 nejede 5. a 6.4.12, od 30.6.12 do 2.9.12, 25.a 26.10.12 (školní prázdniny)

♿ spoj s bezbariérové přístupným vozidlem

## Návazná doprava:

✎ možnost přestupu na vlak

🚌 možnost přestupu na autobus

1 v zast. Děčín, hl.nádr. docházková vzdálenost z vlaku 3 min.

2 v zastávce Benešov n.Pl.,nám. návaznost linky 425 směr Česká Kamenice

p spoj 147 pokračuje po trase linky 425 do České Kamenice

3 v zastávce Benešov n.Pl.,nám. návaznost linky 426 směr Verneřice

4 v zastávce Benešov n.Pl.,nám. návaznost linky 428 směr Fojtovice

5 v zastávce Verneřice, nám. vyčká spoj 137 na spoj linky 458 z Lovečkovice (přij. 16:08) nejdéle 5 minut





427

## Rychnov - Příbram - Verneřice - Benešov nad Ploučnicí - Děčín



DPMD a.s.



Ústecký kraj

linka č. 512427 Děčín - Benešov nad Ploučnicí - Verneřice - Příbram - Rychnov opačný směr

Platí od 4.3.2012 do 8.12.2012

Přepřevahu zajišťuje: Dopravní podnik města Děčína, a.s., Dělnická 106, 405 29 Děčín VI., tel. 412 709 550

http://doprava.kr-ustecky.cz

km		seznam zastávek		PRACOVNÍ DNY																		SOBOTY A NEDĚLE										
				104	102	114	122	110	118	112	116	120	146	144	126	128	134	130	132	106	136	138	148	142	152	164	154	156	158	160	162	
		spoj		×	×	×	×	×	×	×	×	×	×	×	×	×	×	×	×	×	×	×	×	×	×	×	×	×	×	×	×	
0	34	Verneřice, Rychnov	odjezd	4:15				6:30	7:30						12:50	14:00					16:20	20:20			6:15	6:30	8:15	12:50	13:20	16:20		
3	33	Verneřice, Příbram, rozc.		4:18				6:33	7:33						12:53						16:23	20:23				6:33	8:18	12:53	13:23	16:23		
4	32	Verneřice, Příbram, dol.		4:20				6:35	7:35						12:55						16:25	20:25				6:35	8:20	12:55	13:25	16:25		
4	31	Verneřice, Čáslav, rozc.		4:21				6:36	7:36						12:56						16:26	20:26				6:36	8:21	12:56	13:26	16:26		
5	30	Verneřice, OMD		4:22				6:37	7:37						12:57						16:27	20:27				6:37	8:22	12:57	13:27	16:27		
5	29	Verneřice, sušička		4:23				6:38	7:38						12:58						16:28	20:28				6:38	8:23	12:58	13:28	16:28		
6	28	Verneřice, nám.		4:25		5:40		6:40	7:40			8:45			13:00				15:20	16:30	20:30				6:40	8:25	13:00	13:30	16:30	17:35		
8	27	Verneřice, rozc.		4:29		5:44		6:44	7:44			8:49			13:04				15:24	16:34	20:34				6:44	8:29	13:04	13:34	16:34	17:39		
9	26	Valkeřice, u Sedláčků		4:31		5:46		6:46	7:46			8:51			13:06				15:26	16:36	20:36				6:46	8:31	13:06	13:36	16:36	17:41		
10	25	Valkeřice, u kostela		4:33		5:48		6:48	7:48			8:53			13:08				15:28	16:38	20:38				6:48	8:33	13:08	13:38	16:38	17:43		
11	24	Valkeřice, pošta		4:35		5:50		6:50	7:50			8:55			13:10				15:30	16:40	20:40				6:50	8:35	13:10	13:40	16:40	17:45		
12	23	Valkeřice, hřiště		4:36		5:51		6:51	7:51			8:56			13:11				15:31	16:41	20:41				6:51	8:36	13:11	13:41	16:41	17:46		
12	22	Valkeřice, u Macháčků		4:38		5:53		6:53	7:53			8:58			13:13				15:33	16:43	20:43				6:53	8:38	13:13	13:43	16:43	17:48		
21	21	Valkeřice, u Benešů		4:40		5:55		6:55	7:55			9:00			13:15				15:35	16:45	20:45				6:55	8:40	13:15	13:45	16:45	17:50		
14	20	Františkov n.Pl., Valkeřické rozc.		4:43		5:58		6:58	7:58			9:03			13:18				15:38	16:48	20:48				6:58	8:43	13:18	13:48	16:48	17:53		
15	19	Františkov n.Pl., SÚS		4:45		6:00		7:00	7:37			9:05			13:20	14:02			15:40	16:50	20:50				7:00	8:45	13:20	13:50	16:50	17:55		
15	18	Františkov n.Pl., záv.		4:47		6:02		7:02	7:39			9:07			13:22	14:04			15:42	16:52	20:52				7:02	8:47	13:22	13:52	16:52	17:57		
16	17	Františkov n.Pl., Ostrý		4:48		6:03		7:03	7:40			9:08			13:23	14:05			15:43	16:53	20:53				7:03	8:48	13:23	13:53	16:53	17:58		
17	16	Benešov n.Pl., Bedřichov záv.		4:50		6:05		7:05	7:42			9:10			13:25	14:07			15:45	16:55	20:55				7:05	8:50	13:25	13:55	16:55	18:00		
18	15	Benešov n.Pl., rozc. Heřmanov		4:52		6:07		7:07	7:44			9:12			13:27	14:09			15:47	16:57	20:57				7:07	8:52	13:27	13:57	16:57	18:02		
		425 z České Kamenice	2										12:10						15:10													
		426 z Verneřic	3																15:26													
		428 z Fojtovic	4			5:47											13:48		15:12		16:32											
		426 směr Děčín	5									9:20																				
19	14	Benešov n.Pl., nám.		4:55	5:30	6:10	6:30	7:10	7:47		8:20	9:15	12:10	12:45	13:30	14:12	14:15	14:35	15:15	15:50	17:00	17:45	21:00	22:05	5:30	7:10	8:55	13:30	14:00	17:00	18:05	
20	13	Benešov n.Pl., záv. I		4:57	5:32	6:12	6:32	7:12		8:22			12:12	12:47	13:32		14:17	14:37	15:17	15:52	17:02	17:47		22:07	5:32	7:12	8:57	13:32	14:02	17:02	18:07	
21	12	Benešov n.Pl., u čerp.st.		4:58	5:33	6:13	6:33	7:13		8:23			12:13	12:48	13:33		14:18	14:38	15:18	15:53	17:03	17:48		22:08	5:33	7:13	8:58	13:33	14:03	17:03	18:08	
22	11	Malá Veleň, Jedlika, záv.		5:00	5:35	6:15	6:35	7:15		8:25			12:15	12:50	13:35		14:20	14:40	15:20	15:55	17:05	17:50		22:09	5:35	7:15	9:00	13:35	14:05	17:05	18:10	
22	10	Malá Veleň, Jedlika, rozc.		5:01	5:36	6:16	6:36	7:16		8:26			12:16	12:51	13:36		14:21	14:41	15:21	15:56	17:06	17:51		22:10	5:36	7:16	9:01	13:36	14:06	17:06	18:11	
23	9	Malá Veleň, Soutěsky		5:03	5:38	6:18	6:38	7:18		8:28			12:18	12:53	13:38		14:23	14:43	15:23	15:58	17:08	17:53		22:12	5:38	7:18	9:03	13:38	14:08	17:08	18:13	
25	8	Děčín, Březiny, hor.		5:05	5:40	6:20	6:40	7:20		8:30			12:20	12:55	13:40		14:25	14:45	15:25	16:00	17:10	17:55		22:13	5:40	7:20	9:05	13:40	14:10	17:10	18:15	
25	7	Děčín, Březiny, škola		5:06	5:41	6:21	6:41	7:21		8:31			12:21	12:56	13:41		14:26	14:46	15:26	16:01	17:11	17:56		22:14	5:41	7:21	9:06	13:41	14:11	17:11	18:16	
26	6	Děčín, Březiny, Libverda; MHD		5:08	5:43	6:23	6:43	7:23		8:33			12:23	12:58	13:43		14:28	14:48	15:28	16:03	17:13	17:58		22:16	5:43	7:23	9:08	13:43	14:13	17:13	18:18	
28	5	Děčín, Nářadí; MHD		5:11	5:46	6:26	6:46	7:26		8:36			12:26	13:01	13:46		14:31	14:51	15:31	16:06	17:16	18:01		22:18	5:46	7:26	9:11	13:46	14:16	17:16	18:21	
29	4	Děčín, Myslbekova; MHD		5:13	5:48	6:28	6:48	7:28		8:38			12:28	13:03	13:48		14:33	14:53	15:33	16:08	17:18	18:03		22:20	5:48	7:28	9:13	13:48	14:18	17:18	18:23	
30	3	Děčín, Tyršova; MHD		5:15	5:50	6:30	6:50	7:30		8:40			12:30	13:05	13:50		14:35	14:55	15:35	16:10	17:20	18:05		22:22	5:50	7:30	9:15	13:50	14:20	17:20	18:25	
31	2	Děčín, hl.nádr.; MHD	1	5:17	5:52	6:32	6:52	7:32		8:42			12:32	13:07	13:52		14:37	14:57	15:37	16:12	17:22	18:07		22:24	5:52	7:32	9:17	13:52	14:22	17:22	18:27	
		vlak směr Ústí nad Labem	1	odjezd	5:24	6:24	6:47	7:02	7:56		8:56			13:24	14:16			15:24	15:56	16:28	17:28	18:16		22:28	6:28	7:56	9:28	14:16	14:28	17:28	19:24	
31	1	Děčín, aut.nádr.; MHD		příjezd	5:19	5:54	6:34	6:54	7:34		8:44			12:34	13:09	13:54		14:39	14:59	15:39	16:14	17:24	18:09		22:26	5:54	7:34	9:19	13:54	14:24	17:24	18:29

## Poznámky:

× jede v pracovních dnech

⑥ jede v sobotu

† jede v neděli a státem uznané svátky

MHD možnost přestupu na městskou hromadnou dopravu

15 nejede 17.11.12

73 nejede 5. a 6.4.12, od 30.6.12 do 2.9.12, 25.a 26.10.12 (školní prázdniny)

× spoj s bezbariérově přístupným vozidlem

## Návazná doprava:

✎ možnost přestupu na vlak

✎ možnost přestupu na autobus

1 v zast. Děčín, hl.nádr. docházková vzdálenost k vlaku 3 min.

2 v zastávce Benešov n.Pl.,nám. návaznost linky 425 z České Kamenice

3 v zastávce Benešov n.Pl.,nám. návaznost linky 426 z Verneřic

4 v zastávce Benešov n.Pl.,nám. návaznost linky 428 z Fojtovic

5 v zastávce Benešov n.Pl.,nám. návaznost linky 426 směr Děčín



428

## Děčín-Benešov nad Ploučnicí-Heřmanov-Blankartice-Fojtovice a zpět



DPMD a.s.



Ústecký kraj

linka č. 512428 Děčín - Benešov nad Ploučnicí - Heřmanov - Blankartice - Fojtovice

Platí od 11.12.2011 do 8.12.2012

Přpravu zajišťuje: Dopravní podnik města Děčína, a.s., Dělnická 106, 405 29 Děčín VI., tel. 412 709 550

http://doprava.kr-ustecky.cz

km	TČ	seznam zastávek	spoj	PRACOVNÍ DNY						
				101	103	105	107	109	111	
				✕	✕	✕	✕	✕	✕	
0	0	1 Děčín,,aut.nádr.:MHD	odjezd			8:05	12:40			
2	2	2 Děčín,,poliklinika;MHD				8:09	12:44			
3	3	3 Děčín,,Náradí;MHD				8:11	12:46			
5	5	4 Děčín,Březiny,Libverda;MHD				8:13	12:48			
6	6	5 Děčín,Březiny,škola				8:15	12:50			
6	6	6 Děčín,Březiny,hor.				8:16	12:51			
8	8	7 Malá Veleň,Soutěsky				8:18	12:53			
9	9	8 Malá Veleň,Jedlka,rozc.				8:20	12:55			
9	9	9 Malá Veleň,Jedlka,záv.				8:21	12:56			
10	10	10 Benešov n.Pl.,u čerp.st.				8:23	12:58			
11	11	11 Benešov n.Pl.,záv.l				8:25	13:00			
		426 směr Verneřice	1 odjezd				13:05			
		427 z Děčína	2 příjezd	5:12	5:57			14:32	15:32	
12	12	12 Benešov n.Pl.,nám.		5:15	6:20	8:27	13:02	14:35	15:40	
13	13	13 Benešov n.Pl.,rozc.Heřmanov		5:17	6:22	8:29	13:04	14:37	15:42	
13	13	14 Heřmanov,,u Záhorků		5:18	6:23	8:30	13:05	14:38	15:43	
14	14	15 Heřmanov,,u školy		5:19	6:24	8:31	13:06	14:39	15:44	
15	15	16 Heřmanov,,rozc.Blankartice		5:20	6:25	8:32	13:07	14:40	15:45	
		17 Heřmanov,,rozc.Blankartice,dol			6:32		13:14			
		18 Heřmanov,,Blankartice			6:33		13:15			
		19 Heřmanov,,rozc.Blankartice,dol			6:34		13:16			
15	23	20 Heřmanov,,rozc.Blankartice		5:20	6:40	8:32	13:22	14:40	15:45	
15	23	21 Heřmanov,,u Ciasků		5:21	6:41	8:33	13:23	14:41	15:46	
16	24	22 Heřmanov,,obuv		5:22	6:42	8:34	13:24	14:42	15:47	
17	25	23 Heřmanov,,Fojtovice,dol.		5:24	6:44	8:36	13:26	14:44	15:49	
17	25	24 Heřmanov,,Fojtovice,host.		5:26	6:46	8:38	13:28	14:46	15:51	
18	26	25 Heřmanov,,Fojtovice,konečná	příjezd	5:29	6:49	8:41	13:31	14:49	15:54	

km	TČ	seznam zastávek	spoj	PRACOVNÍ DNY						
				102	104	106	110	112	114	
				✕	✕	✕	✕	✕	✕	
0	0	25 Heřmanov,,Fojtovice,konečná	odjezd	5:30	6:55	8:45	13:31	14:55	16:00	
1	1	24 Heřmanov,,Fojtovice,host.		5:32	6:57	8:47	13:33	14:57	16:02	
1	1	23 Heřmanov,,Fojtovice,dol.		5:34	6:59	8:49	13:35	14:59	16:04	
2	2	22 Heřmanov,,obuv		5:35	7:00	8:50	13:36	15:00	16:05	
3	3	21 Heřmanov,,u Ciasků		5:36	7:01	8:51	13:37	15:01	16:06	
3	3	20 Heřmanov,,rozc.Blankartice		5:38	7:03	8:53	13:39	15:03	16:08	
		19 Heřmanov,,rozc.Blankartice,dol				9:00			16:15	
		18 Heřmanov,,Blankartice				9:01			16:16	
		17 Heřmanov,,rozc.Blankartice,dol				9:02			16:17	
3	11	16 Heřmanov,,rozc.Blankartice		5:38	7:03	9:08	13:39	15:03	16:23	
4	12	15 Heřmanov,,u školy		5:40	7:05	9:10	13:41	15:05	16:25	
5	13	14 Heřmanov,,u Záhorků		5:42	7:07	9:12	13:43	15:07	16:27	
5	13	13 Benešov n.Pl.,rozc.Heřmanov		5:44	7:09	9:14	13:45	15:09	16:29	
6	14	12 Benešov n.Pl.,nám.		5:47	7:12	9:17	13:48	15:12	16:32	
		426, 427 směr Děčín	3 odjezd	5:56		9:20	14:15	15:15	17:00	
7	11	11 Benešov n.Pl.,záv.l			7:14					
8	10	10 Benešov n.Pl.,u čerp.st.			7:15					
9	9	9 Malá Veleň,Jedlka,záv.			7:17					
9	8	8 Malá Veleň,Jedlka,rozc.			7:18					
10	7	7 Malá Veleň,Soutěsky			7:20					
12	6	6 Děčín,Březiny,hor.			7:22					
12	5	5 Děčín,Březiny,škola			7:23					
13	4	4 Děčín,Březiny,Libverda;MHD			7:25					
15	3	3 Děčín,,Náradí;MHD			7:28					
16	2	2 Děčín,,poliklinika;MHD			7:30					
18	1	1 Děčín,,aut.nádr.:MHD	příjezd		7:33					

## Poznámky:

✕ jede v pracovních dnech  
 } spoj jede po jiné trase

## Návazná doprava:

možnost přestupu na autobus  
 1 v zastávce Benešov n.Pl.,nám. návaznost linky 426 směr Verneřice  
 2 v zastávce Benešov n.Pl.,nám. návaznost linky 427 z Děčína  
 3 v zastávce Benešov n.Pl.,nám. návaznost linek 426 a 427 směr Děčín



Na lince platí tarif a smluvní přepravní podmínky vyhlášené dopravcem Dopravní podnik města Děčína, a.s. Informace o tarifu jsou zveřejněny ve vozidle na lince.

Informace pro cestující nonstop: ☎ 412 709 550, ✉ dispecer@dpmdas.cz, www.dpmdas.cz



# 429 Děčín - Těchlovice



**DPMD a.s.**



Ústecký kraj

linka č. 512429 Děčín - Těchlovice

Platí od 11.12.2011 do 8.12.2012

Přepřevu zajišťuje: Dopravní podnik města Děčína, a.s., Dělnická 106, 405 29 Děčín VI., tel. 412 709 550

<http://doprava.kr-ustecky.cz>

seznam zastávek			PRACOVNÍ DNY															SOBOTY A NEDĚLE					
km	Tč		spoj	101	103	105	107	109	111	119	113	115	117	121	123	125	151	153	155	157	159	161	
0	1	Děčín, aut.nádr.:MHD	odjezd	4:17	5:17	6:17	7:32	9:32	11:32	12:47	13:32	14:32	15:32	17:02	19:32	22:37	5:32	8:32	12:32	16:32	20:32	20:32	
		<del>vlak z Ústí n.L.</del>	<del>příjezd</del>		<del>5:17</del>	<del>6:02</del>	<del>7:28</del>	<del>9:28</del>	<del>11:28</del>	<del>12:32</del>	<del>13:28</del>	<del>14:28</del>	<del>15:28</del>	<del>16:32</del>	<del>19:28</del>	<del>22:32</del>	<del>5:17</del>	<del>8:28</del>	<del>12:28</del>	<del>16:28</del>	<del>20:28</del>	<del>20:28</del>	
1	2	Děčín, hl.nádr.:MHD		4:20	5:20	6:20	7:35	9:35	11:35	12:50	13:35	14:35	15:35	17:05	19:35	22:40	5:35	8:35	12:35	16:35	20:35	20:35	
2	3	Děčín, Tyršův most;MHD		4:22	5:22	6:22	7:37	9:37	11:37	12:52	13:37	14:37	15:37	17:07	19:37	22:42	5:37	8:37	12:37	16:37	20:37	20:37	
		Děčín, Labské nábrf.:MHD																					
2	5	Děčín, Tyršova;MHD		4:24	5:24	6:24	7:39	9:39	11:39	12:54	13:39	14:39	15:39	17:09	19:39	22:44	5:39	8:39	12:39	16:39	20:39	20:39	
3	6	Děčín, Masarykovo nám.:MHD		4:25	5:25	6:25	7:40	9:40	11:40	12:55	13:40	14:40	15:40	17:10	19:40	22:45	5:40	8:40	12:40	16:40	20:40	20:40	
3	7	Děčín, Myslbekova;MHD		4:27	5:27	6:27	7:42	9:42	11:42	12:57	13:42	14:42	15:42	17:12	19:42	22:47	5:42	8:42	12:42	16:42	20:42	20:42	
3	8	Děčín, poliklinika;MHD		4:28	5:28	6:28	7:43	9:43	11:43	12:58	13:43	14:43	15:43	17:13	19:43	22:48	5:43	8:43	12:43	16:43	20:43	20:43	
		Děčín, Nám.5.května;MHD																					
4	10	Děčín, Žerotínova;MHD		4:30	5:30	6:30	7:45	9:45	11:45	13:00	13:45	14:45	15:45	17:15	19:45	22:50	5:45	8:45	12:45	16:45	20:45	20:45	
6	11	Děčín, Křešice ČSLP učiliště;MHD		4:32	5:32	6:32	7:47	9:47	11:47	13:02	13:47	14:47	15:47	17:17	19:47	22:52	5:47	8:47	12:47	16:47	20:47	20:47	
6	12	Děčín, Křešice Fruta;MHD		4:33	5:33	6:33	7:48	9:48	11:48	13:03	13:48	14:48	15:48	17:18	19:48	22:53	5:48	8:48	12:48	16:48	20:48	20:48	
7	13	Děčín, Křešice Loděnice;MHD		4:34	5:34	6:34	7:49	9:49	11:49	13:04	13:49	14:49	15:49	17:19	19:49	22:54	5:49	8:49	12:49	16:49	20:49	20:49	
7	14	Děčín, Křešice škola;MHD		4:35	5:35	6:35	7:50	9:50	11:50	13:05	13:50	14:50	15:50	17:20	19:50	22:55	5:50	8:50	12:50	16:50	20:50	20:50	
8	15	Děčín, Boletice n.L.,Koruna;MHD		4:37	5:37	6:37	7:52	9:52	11:52	13:07	13:52	14:52	15:52	17:22	19:52	22:57	5:52	8:52	12:52	16:52	20:52	20:52	
		Děčín, Boletice n.L., sídliště;MHD																					
9	17	Děčín,Boletice n.L.,Lidový dům;MHD		4:38	5:38	6:38	7:53	9:53	11:53	13:08	13:53	14:53	15:53	17:23	19:53	22:58	5:53	8:53	12:53	16:53	20:53	20:53	
9	18	Děčín, Nebočady;MHD		4:40	5:40	6:40	7:55	9:55	11:55	13:10	13:55	14:55	15:55	17:25	19:55	23:00	5:55	8:55	12:55	16:55	20:55	20:55	
11	19	Děčín, Jakuby		4:43	5:43	6:43	7:58	9:58	11:58	13:13	13:58	14:58	15:58	17:28	19:58	23:03	5:58	8:58	12:58	16:58	20:58	20:58	
13	20	Těchlovice, rozc.		4:45	5:45	6:45	8:00	10:00	12:00	13:15	14:00	15:00	16:00	17:30	20:00	23:05	6:00	9:00	13:00	17:00	21:00	21:00	
14	21	Těchlovice		4:46	5:46	6:46	8:01	10:01	12:01	13:16	14:01	15:01	16:01	17:31	20:01	23:06	6:01	9:01	13:01	17:01	21:01	21:01	
14	22	Těchlovice, Zadní Lhota		4:48	5:48	6:48	8:03	10:03	12:03	13:18	14:03	15:03	16:03	17:33	20:03			9:03	13:03	17:03	21:03		
15	23	Těchlovice, Přerov	příjezd	4:49	5:49	6:49	8:04	10:04	12:04	13:19	14:04	15:04	16:04	17:34	20:04			9:04	13:04	17:04	21:04		

## Poznámky:

- X jede v pracovních dnech
- Ⓜ jede v sobotu
- † jede v neděli a státem uznané svátky
- ↓ spoj jede po jiné trase
- MHD možnost přestupu na městskou hromadnou dopravu
- 24 nejede 24.12.11
- 25 nejede 25.12.11 a 1.1.12
- 31 nejede 24.12.11, 31.12.11 a 17.11.12
- 71 nejede od 30.6.12 do 2.9.12 (školní prázdniny)
- ♿ spoj s bezbariérově přístupným vozidlem

## Návazná doprava:

- ♿ možnost přestupu na vlak
- 1 v zast. Děčín, hl.nádr. docházková vzdálenost z vlaku 4 min.
- ♦ při zpoždění vlaku (příj.22:32) do 15 minut, vyčkají spoje 125 a 163 v zastávce Děčín, hl.nádr. nejdéle do 22:50



Na lince platí tarif a smluvní přepravní podmínky vyhlášené dopravcem Dopravní podnik města Děčína, a.s. Informace o tarifu jsou zveřejněny ve vozidle na lince.

Informace pro cestující nonstop: ☎ 412 709 550, ✉ [dispecer@dpmdas.cz](mailto:dispecer@dpmdas.cz), [www.dpmdas.cz](http://www.dpmdas.cz)



## ČEKÁME NA NOČNÍ VLAK !

Jedete vlakem R 786 z Prahy nebo Ústí nad Labem ?  
Při zpoždění vlaku až do 15 minut, počkáme !

Pokud je zpoždění vlaku do 15 minut, autobusy vyčkají v zastávce Děčín, hl.nádr. nejdéle do 22:50. Doba čekání zohledňuje skutečný příjezd vlaku a čas nutný na docházku k autobusové zastávce (3 minuty).

- 🚂 Rychlík R 786, příjezd do Děčína hl.nádr. v 22:32
- 🚌 402 odjezd v 22:40 směr Chřibská - Varnsdorf
- 🚌 423 odjezd v 22:40 směr Kámen - Labská Stráň
- 🚌 429 odjezd v 22:40 směr Těchlovice
- 🚌 445 odjezd v 22:41 směr Jílové - Libouchec

# 429 Těchlovice - Děčín



**DPMD a.s.**



Ústecký kraj

linka č. 512429 Děčín - Těchlovice

opačný směr

Platí od 11.12.2011 do 8.12.2012

Přepřevu zajišťuje: Dopravní podnik města Děčína, a.s., Dělnická 106, 405 29 Děčín VI., tel. 412 709 550

<http://doprava.kr-ustecky.cz>

PRACOVNÍ DNY																						SOBOTY A NEDĚLE					
km	TČ	seznam zastávek	spoj	102	104	106	108	110	112	120	114	116	118	122	124	126	152	154	156	158	160	162					
				✕	✕	✕	✕	✕	✕	✕	✕	✕	✕	✕	✕	✕	Ⓢ	Ⓢ	Ⓢ	Ⓢ	Ⓢ	Ⓢ					
0	23	Těchlovice,,Přerov	odjezd	4:58	5:58	6:58	8:18	10:18	12:18	13:38	14:18	15:18	16:18	17:48	20:18			9:18	13:18	17:18	21:18						
1	22	Těchlovice,,Zadní Lhota		4:59	5:59	6:59	8:19	10:19	12:19	13:39	14:19	15:19	16:19	17:49	20:19			9:19	13:19	17:19	21:19						
1	21	Těchlovice		5:01	6:01	7:01	8:21	10:21	12:21	13:41	14:21	15:21	16:21	17:51	20:21	23:07	6:21	9:21	13:21	17:21	21:21	21:21					
2	20	Těchlovice,,rozc.		5:02	6:02	7:02	8:22	10:22	12:22	13:42	14:22	15:22	16:22	17:52	20:22	23:08	6:22	9:22	13:22	17:22	21:22	21:22					
4	19	Děčín,,Jakuby		5:04	6:04	7:04	8:24	10:24	12:24	13:44	14:24	15:24	16:24	17:54	20:24	23:10	6:24	9:24	13:24	17:24	21:24	21:24					
6	18	Děčín,Nebočady; MHD		5:07	6:07	7:07	8:27	10:27	12:27	13:47	14:27	15:27	16:27	17:57	20:27	23:13	6:27	9:27	13:27	17:27	21:27	21:27					
6	17	Děčín,Boletice n.L.,Lidový dům; MHD		5:09	6:09	7:09	8:29	10:29	12:29	13:49	14:29	15:29	16:29	17:59	20:29	23:15	6:29	9:29	13:29	17:29	21:29	21:29					
7	16	Děčín,Boletice n.L.,sídlíště; MHD		5:10	6:10	7:10	8:30	10:30	12:30	13:50	14:30	15:30	16:30	18:00	20:30	23:16	6:30	9:30	13:30	17:30	21:30	21:30					
7	15	Děčín,Boletice n.L.,Koruna; MHD		5:12	6:12	7:12	8:32	10:32	12:32	13:52	14:32	15:32	16:32	18:02	20:32	23:18	6:32	9:32	13:32	17:32	21:32	21:32					
8	14	Děčín,Křešice škola; MHD		5:14	6:14	7:14	8:34	10:34	12:34	13:54	14:34	15:34	16:34	18:04	20:34	23:20	6:34	9:34	13:34	17:34	21:34	21:34					
8	13	Děčín,Křešice Loděnice; MHD		5:15	6:15	7:15	8:35	10:35	12:35	13:55	14:35	15:35	16:35	18:05	20:35	23:21	6:35	9:35	13:35	17:35	21:35	21:35					
8	12	Děčín,Křešice Fruta; MHD		5:16	6:16	7:16	8:36	10:36	12:36	13:56	14:36	15:36	16:36	18:06	20:36	23:22	6:36	9:36	13:36	17:36	21:36	21:36					
9	11	Děčín,Křešice ČSLP učiliště; MHD		5:18	6:18	7:18	8:38	10:38	12:38	13:58	14:38	15:38	16:38	18:08	20:38	23:24	6:38	9:38	13:38	17:38	21:38	21:38					
9	10	Děčín,,Žerotínova; MHD		5:19	6:19	7:19	8:39	10:39	12:39	13:59	14:39	15:39	16:39	18:09	20:39	23:25	6:39	9:39	13:39	17:39	21:39	21:39					
11	9	Děčín,,Nám.5.května; MHD		5:21	6:21	7:21	8:41	10:41	12:41	14:01	14:41	15:41	16:41	18:11	20:41	23:27	6:41	9:41	13:41	17:41	21:41	21:41					
12	8	Děčín,,poliklinika; MHD		5:23	6:23	7:23	8:43	10:43	12:43	14:03	14:43	15:43	16:43	18:13	20:43	23:29	6:43	9:43	13:43	17:43	21:43	21:43					
12	7	Děčín,,Myslbekova; MHD		5:24	6:24	7:24	8:44	10:44	12:44	14:04	14:44	15:44	16:44	18:14	20:44	23:30	6:44	9:44	13:44	17:44	21:44	21:44					
12	6	Děčín,,Masarykovo nám.; MHD		5:26	6:26	7:26	8:46	10:46	12:46	14:06	14:46	15:46	16:46	18:16	20:46	23:32	6:46	9:46	13:46	17:46	21:46	21:46					
13	4	Děčín,,Labské nábř.; MHD		5:28	6:28	7:28	8:48	10:48	12:48	14:08	14:48	15:48	16:48	18:18	20:48	23:34	6:48	9:48	13:48	17:48	21:48	21:48					
13	3	Děčín,,Tyršův most; MHD		5:30	6:30	7:30	8:50	10:50	12:50	14:10	14:50	15:50	16:50	18:20	20:50	23:36	6:50	9:50	13:50	17:50	21:50	21:50					
14	2	Děčín,,hlavní nádr.; MHD	↓	5:30	6:30	7:30	8:50	10:50	12:50	14:10	14:50	15:50	16:50	18:20	20:50	23:36	6:50	9:50	13:50	17:50	21:50	21:50					
14	1	vlak směr Ústí n.L.	odjezd	6:24	6:47	7:56	9:24	11:24	13:24	14:16	15:24	16:16	17:24	18:28			7:24	10:16	14:16	18:16	22:28	22:28					
15	1	Děčín,,aut.nádr.; MHD	příjezd	5:32	6:32	7:32	8:52	10:52	12:52	14:12	14:52	15:52	16:52	18:22	20:52	23:38	6:52	9:52	13:52	17:52	21:52	21:52					

## Poznámky:

- ✕ jede v pracovních dnech
- Ⓢ jede v sobotu
- † jede v neděli a státem uznané svátky
- ⌋ spoj jede po jiné trase
- MHD možnost přestupu na městskou hromadnou dopravu
- 24 nejede 24.12.11
- 25 nejede 25.12.11 a 1.1.12
- 31 nejede 24.12.11, 31.12.11 a 17.11.12
- 71 nejede od 30.6.12 do 2.9.12 (školní prázdniny)
- ♿ spoj s bezbariérově přístupným vozidlem

## Návazná doprava:

- ♿ možnost přestupu na vlak
- 1 v zast. Děčín,,hl.nádr. docházková vzdálenost k vlaku 4 min.



Na lince platí tarif a smluvní přepravní podmínky vyhlášené dopravcem Dopravní podnik města Děčína, a.s. Informace o tarifu jsou zveřejněny ve vozidle na lince.

Informace pro cestující nonstop: ☎ 412 709 550, ✉ [dispecer@dpmdas.cz](mailto:dispecer@dpmdas.cz), [www.dpmdas.cz](http://www.dpmdas.cz)

430

## Děčín - Malšovice - Javory a zpět



DPMD a.s.



Ústecký kraj

linka č. 512430 Děčín - Malšovice - Javory

Platí od 11.12.2011 do 8.12.2012

Přepřevu zajišťuje: Dopravní podnik města Děčína, a.s., Dělnická 106, 405 29 Děčín VI., tel. 412 709 550

<http://doprava.kr-ustecky.cz>

km	TČ	seznam zastávek		PRACOVNÍ DNY										SOBOTY		
			spoj	101	103	105	111	115	117	121	125	127	131	151	153	155
				X	X	X	X	X	X	X	X	X	X	15	15	15
0	1	Děčín,,aut.nádr.:MHD	odjezd	4:10	5:25	6:30	10:15	12:50	14:10	15:00	16:15	18:20	22:20	6:35	10:30	14:40
1	2	Děčín,,hlavní nádr.:MHD		4:13	5:28	6:33	10:18	12:53	14:13	15:03	16:18	18:23	22:23	6:38	10:33	14:43
2	3	Děčín,,Desta;MHD		4:15	5:30	6:35	10:20	12:55	14:15	15:05	16:20	18:25	22:25	6:40	10:35	14:45
2	4	Děčín,,Ferox;MHD		4:16	5:31	6:36	10:21	12:56	14:16	15:06	16:21	18:26	22:26	6:41	10:36	14:46
3	5	Děčín,,Alusuisse;MHD		4:17	5:32	6:37	10:22	12:57	14:17	15:07	16:22	18:27	22:27	6:42	10:37	14:47
3	6	Děčín,,Kovošrot;MHD		4:18	5:33	6:38	10:23	12:58	14:18	15:08	16:23	18:28	22:28	6:43	10:38	14:48
3	7	Děčín,,Diana;MHD		4:19	5:34	6:39	10:24	12:59	14:19	15:09	16:24	18:29	22:29	6:44	10:39	14:49
4	8	Děčín,,Kotva;MHD		4:21	5:36	6:41	10:26	13:01	14:21	15:11	16:26	18:31	22:31	6:46	10:41	14:51
5	9	Děčín,,Monos;MHD		4:22	5:37	6:42	10:27	13:02	14:22	15:12	16:27	18:32	22:32	6:47	10:42	14:52
6	10	Děčín,,Vilnsnice;MHD		4:23	5:38	6:43	10:28	13:03	14:23	15:13	16:28	18:33	22:33	6:48	10:43	14:53
6	11	Děčín,,Vilnsnice,záv.		4:24	5:39	6:44	10:29	13:04	14:24	15:14	16:29	18:34	22:34	6:49	10:44	14:54
6	12	Malšovice,,Četrans		4:25	5:40	6:45	10:30	13:05	14:25	15:15	16:30	18:35	22:35	6:50	10:45	14:55
7	13	Malšovice,,dol.ves		4:26	5:41	6:46	10:31	13:06	14:26	15:16	16:31	18:36	22:36	6:51	10:46	14:56
8	14	Malšovice,,rest.		4:27	5:42	6:47	10:32	13:07	14:27	15:17	16:32	18:37	22:37	6:52	10:47	14:57
9	15	Malšovice,Stará Bohyně,rozc.		4:30	5:45	6:50	10:35	13:10		15:20	16:35	18:40		6:55		15:00
9	16	Malšovice,Nová Bohyně,rozc.		4:31	5:46	6:51	10:36	13:11		15:21	16:36	18:41		6:56		15:01
10	17	Malšovice,Hliněná,rozc.		4:32	5:47	6:52	10:37	13:12		15:22	16:37	18:42		6:57		15:02
11	18	Malšovice,Javory		4:35	5:50	6:55	10:40	13:15		15:25	16:40	18:45		7:00		15:05
	19	Malšovice,Hliněná,rozc.														
13	20	Malšovice,Hliněná		4:38	5:53	6:58		13:18		15:28		18:48				
14	21	Malšovice,Borek	příjezd	4:41	5:56	7:01		13:21		15:31		18:51				

OPAČNÝ SMĚR																
km	TČ	seznam zastávek		PRACOVNÍ DNY										SOBOTY		
			spoj	104	106	110	116	120	122	126	128	130	132	152	154	156
				X	X	X	X	X	X	X	X	X	X	15	15	15
0	21	Malšovice,Borek	odjezd	4:46	5:56	7:03		13:22		15:45		18:55				
1	20	Malšovice,Hliněná		4:49	5:59	7:06		13:25		15:48		18:58				
2	19	Malšovice,Hliněná,rozc.		4:51	6:01	7:08		13:27		15:50		19:00				
	0	18 Malšovice,Javory					10:50				16:41			7:05		15:08
	1	17 Malšovice,Hliněná,rozc.					10:52				16:43			7:07		15:10
4	2	16 Malšovice,Nová Bohyně,rozc.		4:53	6:03	7:10	10:54	13:29		15:52	16:45	19:02		7:09		15:12
4	2	15 Malšovice,Stará Bohyně,rozc.		4:55	6:05	7:12	10:56	13:31		15:54	16:47	19:04		7:11		15:14
5	3	14 Malšovice,,rest.		4:58	6:08	7:15	10:59	13:34	14:30	15:57	16:50	19:07	22:39	7:14	10:55	15:17
6	4	13 Malšovice,,dol.ves		5:00	6:10	7:17	11:01	13:36	14:32	15:59	16:52	19:09	22:41	7:16	10:57	15:19
7	5	12 Malšovice,,Četrans		5:01	6:11	7:18	11:02	13:37	14:33	16:00	16:53	19:10	22:42	7:17	10:58	15:20
7	5	11 Děčín,,Vilnsnice,záv.		5:02	6:12	7:19	11:03	13:38	14:34	16:01	16:54	19:11	22:43	7:18	10:59	15:21
7	5	10 Děčín,,Vilnsnice;MHD		5:03	6:13	7:20	11:04	13:39	14:35	16:02	16:55	19:12	22:44	7:19	11:00	15:22
8	6	9 Děčín,,Monos;MHD		5:04	6:14	7:21	11:05	13:40	14:36	16:03	16:56	19:13	22:45	7:20	11:01	15:23
9	7	8 Děčín,,Kotva;MHD		5:05	6:15	7:22	11:06	13:41	14:37	16:04	16:57	19:14	22:46	7:21	11:02	15:24
10	8	7 Děčín,,Diana;MHD		5:07	6:17	7:24	11:08	13:43	14:39	16:06	16:59	19:16	22:48	7:23	11:04	15:26
10	8	6 Děčín,,Kovošrot;MHD		5:08	6:18	7:25	11:09	13:44	14:40	16:07	17:00	19:17		7:24	11:05	15:27
10	8	5 Děčín,,Alusuisse;MHD		5:09	6:19	7:26	11:10	13:45	14:41	16:08	17:01	19:18		7:25	11:06	15:28
11	9	4 Děčín,,Ferox;MHD		5:10	6:20	7:27	11:11	13:46	14:42	16:09	17:02	19:19		7:26	11:07	15:29
11	9	3 Děčín,,Desta;MHD		5:11	6:21	7:28	11:12	13:47	14:43	16:10	17:03	19:20		7:27	11:08	15:30
12	10	2 Děčín,,hlavní nádr.:MHD		5:13	6:23	7:30	11:14	13:49	14:45	16:12	17:05	19:22		7:29	11:10	15:32
13	11	1 Děčín,,aut.nádr.:MHD	příjezd	5:15	6:25	7:32	11:16	13:51	14:47	16:14	17:07	19:24		7:31	11:12	15:34

## Poznámky:

X jede v pracovní den

15 jede v sobotu

15 nejede 24.12.11 a 17.11.12

} spoj jede po jiné trase

&amp; spoj s bezbariérově přístupným vozidlem

MHD možnost přestupu na městskou hromadnou dopravu



Na lince platí tarif a smluvní přepravní podmínky vyhlášené dopravcem Dopravní podnik města Děčína, a.s. Informace o tarifu jsou zveřejněny ve vozidle na lince.

Informace pro cestující nonstop: ☎ 412 709 550, ✉ dispecer@dpmas.cz, www.dpmas.cz

linka č. 512434 Děčín - Hřensko - Mezní Louka - Jetřichovice - Chřibská směr

Návrh od 10.6.2012 do 8.12.2012

http://doprava.kr-ustecky.cz

PRACOVNÍ DNY															
km	TČ	seznam zastávek	spoj	Nejede od 30.6.2012 do 2.9.2012 (76)					Letní jízdní řád, jede od 30.6.2012 do 2.9.2012 (79)						
				101	103	113	113	117	101	103	107	109	113	117	119
				✕	✕76	✕76	✕76	✕76	✕	✕79	✕79	✕79	✕79	✕79	✕
				♢	♢	♢	♢	♢	♢	♢	♢	♢	♢	♢	♢
0	0	1 Děčín,,aut.nádr.:MHD	odjezd	6:05	8:05	13:05	15:05	18:05	6:05	8:05	10:05	12:05	14:05	16:05	18:05
		... Ústí n.L.,hlavní nádraží	odjezd	5:30	7:42	13:42	13:42	15:42	5:30	7:42	9:42	11:42	13:42	15:42	17:42
		vlak z Prahy, Ústí n.L.	příjezd	5:58	7:58	13:58	13:58	15:58	5:58	7:58	9:58	11:58	13:58	15:58	17:58
1	1	2 Děčín,,hl.nádr.:MHD	odjezd	6:07	8:07	13:07	15:07	18:07	6:07	8:07	10:07	12:07	14:07	16:07	18:07
2	2	3 Děčín,,Masarykovo nám.:MHD		6:11	8:11	13:11	15:11	18:11	6:11	8:11	10:11	12:11	14:11	16:11	18:11
2	2	4 Děčín,,28.října:MHD		6:13	8:13	13:13	15:13	18:13	6:13	8:13	10:13	12:13	14:13	16:13	18:13
5	5	5 Děčín,,Loubí,,překladisté:MHD		6:15	8:15	13:15	15:15	18:15	6:15	8:15	10:15	12:15	14:15	16:15	18:15
5	5	6 Děčín,,Loubí,,I:MHD		6:16	8:16	13:16	15:16	18:16	6:16	8:16	10:16	12:16	14:16	16:16	18:16
6	6	7 Děčín,,Loubí,,II:MHD													
7	7	8 Děčín,,Loubí,,III:MHD													
7	7	9 Děčín,,Loubí,,IV:MHD													
8	8	10 Děčín,,Podskalí:MHD		6:19	8:19	13:19	15:19	18:19	6:19	8:19	10:19	12:19	14:19	16:19	18:19
13	13	11 Děčín,,Dolní Žleb,,hranice		6:25	8:25	13:25	15:25	18:25	6:25	8:25	10:25	12:25	14:25	16:25	18:25
14	14	12 Hřensko,,Na výsluní		6:26	8:26	13:26	15:26	18:26	6:26	8:26	10:26	12:26	14:26	16:26	18:26
15	15	13 Hřensko,,nábr.		6:27	8:27	13:27	15:27	18:27	6:27	8:27	10:27	12:27	14:27	16:27	18:27
16	16	14 Hřensko,,střed		6:29	8:29	13:29	15:29	18:29	6:29	8:29	10:29	12:29	14:29	16:29	18:29
16	16	15 Hřensko,,k soutěškám		6:31	8:31	13:31	15:31	18:31	6:31	8:31	10:31	12:31	14:31	16:31	18:31
17	17	16 Hřensko,,úpravná vody		6:32	8:32	13:32	15:32	18:32	6:32	8:32	10:32	12:32	14:32	16:32	18:32
18	18	17 Hřensko,,Pravčická brána		6:33	8:33	13:33	15:33	18:33	6:33	8:33	10:33	12:33	14:33	16:33	18:33
22	∫	18 Mezní Louka,,hotel		6:40	8:40	13:40	15:40	18:40	6:40	8:40	10:40	∫	14:40	16:40	18:40
23	∫	19 Mezná		6:43	8:43	13:43	15:43	18:43	6:43	8:43	10:43	∫	14:43	16:43	18:43
24	22	20 Mezní Louka,,hotel								8:48	10:48	12:40	14:48	16:48	
28	26	21 Vysoká Lípa,,rest.								8:55	10:55	12:47	14:55	16:55	
29	27	22 Vysoká Lípa,,hotel Lípa								8:58	10:58	12:50	14:58	16:58	
30	28	23 Jetřichovice,,Starý mlýn								9:02	11:02	12:54	15:02	17:02	
32	30	24 Jetřichovice,,ObÚ	příjezd							9:03	11:03	12:55	15:03	17:03	
		412 směr Česká Kamenice	odjezd										15:15		
32	30	24 Jetřichovice,,ObÚ	odjezd							9:05	11:05		15:05	17:05	
32		25 Jetřichovice,,host.								9:06	11:06		15:06	17:06	
35		26 Rynartice								9:11	11:11		15:11	17:11	
38		27 Chřibská,,Dolní Chřibská,,rozc.								9:18	11:18		15:18	17:18	
39		28 Chřibská,,Dolní Chřibská								9:20	11:20		15:20	17:20	
40		29 Chřibská,,nám.								9:22	11:22		15:22	17:22	
		402 směr Varnsdorf	odjezd							10:05	12:05		16:05	18:05	
42		30 Rybníště,,Nová Chřibská								9:25	11:25		15:25	17:25	
43		31 Rybníště,,odb.Doubice								9:27	11:27		15:27	17:27	
∫		32 Rybníště,,žel.st.								∫	∫		∫	∫	
46		33 Doubice								9:32	11:32		15:32	17:32	
47		34 Doubice,,ObÚ								9:34	11:34		15:34	17:34	
48		35 Doubice,,u háj.								9:37	11:37		15:37	17:37	
49		36 Krásná Lípa,,Kyjov,,ovčín								9:41	11:41		15:41	17:41	
50		37 Krásná Lípa,,Kyjov,,host.								9:43	11:43		15:43	17:43	
51		38 Krásná Lípa,,Kyjov,,rozc.								9:45	11:45		15:45	17:45	
51		39 Krásná Lípa,,Kyjov								9:47	11:47		15:47	17:47	
52		40 Krásná Lípa,,Krásný Buk								9:49	11:49		15:49	17:49	
54		41 Krásná Lípa,,nám.	příjezd							9:52	11:52		15:52	17:52	
		401 směr Rumburk	odjezd							10:14	12:14		16:14	18:14	

SOBOTY A NEDĚLE																			
km	TČ	seznam zastávek	spoj	Nejede od 30.6.2012 do 2.9.2012 (76)					Letní jízdní řád, jede od 30.6.2012 do 2.9.2012 (79)										
				201	205	211	215	219	201	203	221	207	223	209	225	213	227	217	219
				♢†	♢†77	♢†77	♢†77	♢†77	♢†	♢†78	♢†78	♢†78	♢†78	♢†78	♢†78	♢†78	♢†78	♢†78	♢†
				♢	♢	♢	♢	♢	♢	♢	♢♢	♢	♢♢	♢	♢♢	♢	♢♢	♢	♢
0	0	1 Děčín,,aut.nádr.:MHD	odjezd	6:05	8:05	12:05	16:05	18:05	6:05	8:05	9:05	10:05	11:05	12:05	13:05	14:05	15:05	16:05	18:05
		... Ústí n.L.,hlavní nádraží	odjezd	5:30	7:42	13:42	13:42	15:42	5:30	7:42	8:15	9:42	10:15	11:42	12:15	15:42	14:15	15:42	17:42
		vlak z Prahy, Ústí n.L.	příjezd	5:58	7:58	13:58	13:58	15:58	5:58	7:58	8:32	9:58	10:32	11:58	12:32	15:58	14:32	15:58	17:58
1	1	2 Děčín,,hl.nádr.:MHD	odjezd	6:07	8:07	12:07	16:07	18:07	6:07	8:07	9:07	10:07	11:07	12:07	13:07	14:07	15:07	16:07	18:07
2	2	3 Děčín,,Masarykovo nám.:MHD		6:11	8:11	12:11	16:11	18:11	6:11	8:11	9:11	10:11	11:11	12:11	13:11	14:11	15:11	16:11	18:11
2	2	4 Děčín,,28.října:MHD		6:13	8:13	12:13	16:13	18:13	6:13	8:13	9:13	10:13	11:13	12:13	13:13	14:13	15:13	16:13	18:13
5	5	5 Děčín,,Loubí,,překladisté:MHD		6:15	8:15	12:15	16:15	18:15	6:15	8:15	9:15	10:15	11:15	12:15	13:15	14:15	15:15	16:15	18:15
5	5	6 Děčín,,Loubí,,I:MHD		6:16	8:16	12:16	16:16	18:16	6:16	8:16	9:16	10:16	11:16	12:16	13:16	14:16	15:16	16:16	18:16
6	6	7 Děčín,,Loubí,,II:MHD																	
7	7	8 Děčín,,Loubí,,III:MHD																	
7	7	9 Děčín,,Loubí,,IV:MHD																	
8	8	10 Děčín,,Podskalí:MHD		6:19	8:19	12:19	16:19	18:19	6:19	8:19	9:19	10:19	11:19	12:19	13:19	14:19	15:19	16:19	18:19
13	13	11 Děčín,,Dolní Žleb,,hranice		6:25	8:25	12:25	16:25	18:25	6:25	8:25	9:25	10:25	11:25	12:25	13:25	14:25	15:25	16:25	18:25
14	14	12 Hřensko,,Na výsluní		6:26	8:26	12:26	16:26	18:26	6:26	8:26	9:26	10:26	11:26	12:26	13:26	14:26	15:26	16:26	18:26
15	15	13 Hřensko,,nábr.		6:27	8:27	12:27	16:27	18:27	6:27	8:27	9:27	10:27	11:27	12:27	13:27	14:27	15:27	16:27	18:27
16	16	14 Hřensko,,střed		6:29	8:29	12:29	16:29	18:29	6:29	8:29	9:29	10:29	11:29	12:29	13:29	14:29	15:29	16:29	18:29
16	16	15 Hřensko,,k soutěškám		6:31	8:31	12:31	16:31	18:31	6:31	8:31	9:31	10:31	11:31	12:31	13:31	14:31	15:31	16:31	18:31
17	17	16 Hřensko,,úpravná vody		6:32	8:32	12:32	16:32	18:32	6:32	8:32	9:32	10:32	11:32	12:32	13:32	14:32	15:32	16:32	18:32
18	18	17 Hřensko,,Pravčická brána		6:33	8:33	12:33	16:33	18:33	6:33	8:33	9:33	10:33	11:33	12:33	13:33	14:33	15:33	16:33	18:33
22	∫	18 Mezní Louka,,hotel		6:40	8:40	12:40	16:40	18:40	6:40	∫	9:40	∫	11:40	∫	13:40	∫	15:40	∫	18:40
23	∫	19 Mezná		6:43	8:43	12:43	16:43	18:43	6:43	∫	9:43	∫	11:43	∫	13:43	∫	15:43	∫	18:43
22		20 Mezní Louka,,hotel (na hlavní silnici)								8:40		10:40		12:40		14:40		16:40	
26		21 Vysoká Lípa,,rest.								8:47		10:47		12:47		14:47		16:47	
27		22 Vysoká Lípa,,hotel Lípa								8:50		10:50		12:50		14:50		16:50	
28		23 Jetřichovice,,Starý mlýn								8:54		10:54		12:54		14:54		16:54	
30		24 Jetřichovice,,ObÚ	příjezd							8:55		10:55		12:55		14:55		16:55	
		424 směr Děčín	odjezd									11:00						17:00	
30		24 Jetřichovice,,ObÚ	odjezd							8:58		10:58				14:58		16:58	
30		25 Jetřichovice,,host.								8:59		10:59				14:59			





**Předběžný odborný odhad prokazatelné ztráty**

---

V **části A** je uveden předběžný odborný odhad prokazatelné ztráty, který se uplatní pro rok 2011.

V **části B** je uveden předběžný odborný odhad prokazatelné ztráty, který se uplatní pro rok 2012 a každý z dalších roků plnění smlouvy.

Oblast	Číslo linky v oblasti	Název linky	Číslo spoje	Cena v Kč/km	Odhad tržby v Kč/km	Délka spoje v ZDO v km	Počet spojů za rok	Výkon km za rok	Předběžný odborný odhad prokazatelné ztráty	Poznámka
(1)	(2)	(3)	(4)	(5)	(6)	(7)	(8)	(9) = (7) x (8)	(10) = [(5) - (6)] x (9)	(11)
Děčínsko - východ	01	512412	Česká Kamenice-Rynartice-Jetřichovice-Vysoká Lpa	102	37,09	4,53	14,0	43	602,00	19 599,86
Děčínsko - východ	01	512412	Česká Kamenice-Rynartice-Jetřichovice-Vysoká Lpa	103	37,09	1,12	14,0	252	3 528,00	126 919,50
Děčínsko - východ	01	512412	Česká Kamenice-Rynartice-Jetřichovice-Vysoká Lpa	104	37,09	1,22	18,0	252	4 536,00	162 722,38
Děčínsko - východ	01	512412	Česká Kamenice-Rynartice-Jetřichovice-Vysoká Lpa	105	37,09	4,49	7,0	209	1 463,00	47 701,01
Děčínsko - východ	01	512412	Česká Kamenice-Rynartice-Jetřichovice-Vysoká Lpa	106	37,09	9,34	18,0	252	4 536,00	125 878,87
Děčínsko - východ	01	512412	Česká Kamenice-Rynartice-Jetřichovice-Vysoká Lpa	107	37,09	4,63	18,0	252	4 536,00	147 265,82
Děčínsko - východ	01	512412	Česká Kamenice-Rynartice-Jetřichovice-Vysoká Lpa	109	37,09	10,66	18,0	209	3 762,00	99 419,99
Děčínsko - východ	01	512412	Česká Kamenice-Rynartice-Jetřichovice-Vysoká Lpa	110	37,09	10,86	7,0	252	1 764,00	46 271,13
Děčínsko - východ	01	512412	Česká Kamenice-Rynartice-Jetřichovice-Vysoká Lpa	111	37,09	7,39	7,0	252	1 764,00	52 392,14
Děčínsko - východ	01	512412	Česká Kamenice-Rynartice-Jetřichovice-Vysoká Lpa	112	37,09	3,05	18,0	252	4 536,00	154 396,16
Děčínsko - východ	01	512412	Česká Kamenice-Rynartice-Jetřichovice-Vysoká Lpa	114	37,09	2,02	18,0	209	3 762,00	131 950,13
Děčínsko - východ	01	512412	Česká Kamenice-Rynartice-Jetřichovice-Vysoká Lpa	115	37,09	3,16	18,0	252	4 536,00	153 901,09
Děčínsko - východ	01	512412	Česká Kamenice-Rynartice-Jetřichovice-Vysoká Lpa	116	37,09	0,42	7,0	252	1 764,00	64 690,71
Děčínsko - východ	01	512412	Česká Kamenice-Rynartice-Jetřichovice-Vysoká Lpa	117	37,09	0,36	4,0	252	1 008,00	37 022,24
Děčínsko - východ	01	512412	Česká Kamenice-Rynartice-Jetřichovice-Vysoká Lpa	119	37,09	6,77	14,0	43	602,00	18 256,32
Děčínsko - východ	01	512412	Česká Kamenice-Rynartice-Jetřichovice-Vysoká Lpa	121	37,09	7,47	7,0	43	301,00	8 915,78
								43 000,00	1 397 303,13	
Děčínsko - východ	02	512414	Česká Kamenice-Kerhartice	102	37,09	6,96	5,0	252	1 260,00	37 967,51
Děčínsko - východ	02	512414	Česká Kamenice-Kerhartice	103	37,09	0,57	5,0	252	1 260,00	46 018,96
Děčínsko - východ	02	512414	Česká Kamenice-Kerhartice	104	37,09	1,17	5,0	252	1 260,00	45 266,67
Děčínsko - východ	02	512414	Česká Kamenice-Kerhartice	105	37,09	16,67	5,0	200	1 000,00	20 417,82
Děčínsko - východ	02	512414	Česká Kamenice-Kerhartice	106	37,09	3,93	5,0	200	1 000,00	33 158,60
Děčínsko - východ	02	512414	Česká Kamenice-Kerhartice	107	37,09	14,64	5,0	252	1 260,00	28 292,66
Děčínsko - východ	02	512414	Česká Kamenice-Kerhartice	108	37,09	4,25	5,0	252	1 260,00	41 383,80
Děčínsko - východ	02	512414	Česká Kamenice-Kerhartice	109	37,09	6,83	5,0	252	1 260,00	38 134,39
Děčínsko - východ	02	512414	Česká Kamenice-Kerhartice	110	37,09	19,05	5,0	252	1 260,00	22 735,72
Děčínsko - východ	02	512414	Česká Kamenice-Kerhartice	111	37,09	9,11	5,0	252	1 260,00	35 254,57
Děčínsko - východ	02	512414	Česká Kamenice-Kerhartice	112	37,09	8,27	5,0	252	1 260,00	36 320,52
								13 340,00	384 951,22	
Děčínsko - východ	04	512416	Česká Kamenice-Kunratic-Studený	102	37,09	4,76	4,0	252	1 008,00	32 586,04
Děčínsko - východ	04	512416	Česká Kamenice-Kunratic-Studený	103	37,09	0,43	8,0	252	2 016,00	73 915,61
Děčínsko - východ	04	512416	Česká Kamenice-Kunratic-Studený	104	37,09	11,06	8,0	252	2 016,00	52 482,76
Děčínsko - východ	04	512416	Česká Kamenice-Kunratic-Studený	105	37,09	6,58	8,0	252	2 016,00	61 508,90
Děčínsko - východ	04	512416	Česká Kamenice-Kunratic-Studený	106	37,09	7,53	8,0	252	2 016,00	59 598,20
Děčínsko - východ	04	512416	Česká Kamenice-Kunratic-Studený	107	37,09	9,77	8,0	252	2 016,00	55 070,86
Děčínsko - východ	04	512416	Česká Kamenice-Kunratic-Studený	108	37,09	1,80	8,0	252	2 016,00	71 149,75
								13 104,00	406 312,11	
Děčínsko - východ	05	512429	Děčín-Těchlovice	101	37,09	0,45	15,0	252	3 780,00	138 510,77
Děčínsko - východ	05	512429	Děčín-Těchlovice	102	37,09	7,90	15,0	252	3 780,00	110 325,71
Děčínsko - východ	05	512429	Děčín-Těchlovice	103	37,09	5,83	15,0	252	3 780,00	118 166,84
Děčínsko - východ	05	512429	Děčín-Těchlovice	104	37,09	11,89	15,0	252	3 780,00	95 273,00
Děčínsko - východ	05	512429	Děčín-Těchlovice	105	37,09	6,28	15,0	252	3 780,00	116 465,28
Děčínsko - východ	05	512429	Děčín-Těchlovice	106	37,09	14,94	15,0	252	3 780,00	83 747,11
Děčínsko - východ	05	512429	Děčín-Těchlovice	107	37,09	11,42	15,0	252	3 780,00	97 021,86
Děčínsko - východ	05	512429	Děčín-Těchlovice	108	37,09	17,30	15,0	252	3 780,00	74 817,32
Děčínsko - východ	05	512429	Děčín-Těchlovice	109	37,09	16,10	14,0	252	3 528,00	74 041,01
Děčínsko - východ	05	512429	Děčín-Těchlovice	110	37,09	20,88	14,0	252	3 528,00	57 199,59
Děčínsko - východ	05	512429	Děčín-Těchlovice	111	37,09	19,02	15,0	252	3 780,00	68 324,25
Děčínsko - východ	05	512429	Děčín-Těchlovice	112	37,09	9,70	15,0	252	3 780,00	103 529,12
Děčínsko - východ	05	512429	Děčín-Těchlovice	113	37,09	14,10	15,0	252	3 780,00	86 893,74
Děčínsko - východ	05	512429	Děčín-Těchlovice	114	37,09	10,68	15,0	252	3 780,00	99 840,13
Děčínsko - východ	05	512429	Děčín-Těchlovice	115	37,09	17,02	15,0	252	3 780,00	75 867,68
Děčínsko - východ	05	512429	Děčín-Těchlovice	116	37,09	8,17	15,0	252	3 780,00	109 320,69
Děčínsko - východ	05	512429	Děčín-Těchlovice	117	37,09	16,19	15,0	252	3 780,00	79 006,35
Děčínsko - východ	05	512429	Děčín-Těchlovice	118	37,09	6,31	15,0	252	3 780,00	116 354,59
Děčínsko - východ	05	512429	Děčín-Těchlovice	119	37,09	11,94	14,0	209	2 926,00	73 606,25
Děčínsko - východ	05	512429	Děčín-Těchlovice	120	37,09	10,80	14,0	209	2 926,00	76 932,12
Děčínsko - východ	05	512429	Děčín-Těchlovice	121	37,09	13,86	15,0	252	3 780,00	87 799,84
Děčínsko - východ	05	512429	Děčín-Těchlovice	122	37,09	4,64	15,0	252	3 780,00	122 661,56
Děčínsko - východ	05	512429	Děčín-Těchlovice	123	37,09	9,28	15,0	252	3 780,00	105 112,16
Děčínsko - východ	05	512429	Děčín-Těchlovice	124	37,09	5,42	15,0	252	3 780,00	119 732,27
Děčínsko - východ	05	512429	Děčín-Těchlovice	125	37,09	7,63	14,0	252	3 528,00	103 951,03
Děčínsko - východ	05	512429	Děčín-Těchlovice	126	37,09	2,68	14,0	252	3 528,00	121 391,83
Děčínsko - východ	05	512429	Děčín-Těchlovice	151	37,09	2,94	14,0	114	1 596,00	54 512,09
Děčínsko - východ	05	512429	Děčín-Těchlovice	152	37,09	4,62	14,0	114	1 596,00	51 828,34
Děčínsko - východ	05	512429	Děčín-Těchlovice	153	37,09	4,81	15,0	114	1 710,00	55 198,22
Děčínsko - východ	05	512429	Děčín-Těchlovice	154	37,09	9,16	15,0	114	1 710,00	47 769,18
Děčínsko - východ	05	512429	Děčín-Těchlovice	155	37,09	8,43	15,0	114	1 710,00	49 014,28
Děčínsko - východ	05	512429	Děčín-Těchlovice	156	37,09	11,68	15,0	114	1 710,00	43 449,33
Děčínsko - východ	05	512429	Děčín-Těchlovice	157	37,09	9,59	15,0	114	1 710,00	47 029,75
Děčínsko - východ	05	512429	Děčín-Těchlovice	158	37,09	9,56	15,0	114	1 710,00	47 079,04
Děčínsko - východ	05	512429	Děčín-Těchlovice	159	37,09	7,84	14,0	52	728,00	21 297,10
Děčínsko - východ	05	512429	Děčín-Těchlovice	160	37,09	5,98	14,0	52	728,00	22 648,14
Děčínsko - východ	05	512429	Děčín-Těchlovice	161	37,09	6,95	14,0	63	882,00	26 588,58
Děčínsko - východ	05	512429	Děčín-Těchlovice	162	37,09	3,80	14,0	63	882,00	29 360,69
								112 236,00	3 011 666,82	
Děčínsko - východ	06	512422	Děčín-Ludvíkovice-Kámen-Arnoltice-Labská Stráň	101	37,09	1,06	15,0	55	825,00	29 730,01
Děčínsko - východ	06	512422	Děčín-Ludvíkovice-Kámen-Arnoltice-Labská Stráň	104	37,09	24,58	15,0	252	3 780,00	47 295,87
Děčínsko - východ	06	512422	Děčín-Ludvíkovice-Kámen-Arnoltice-Labská Stráň	105	37,09	8,99	15,0	252	3 780,00	106 231,49
Děčínsko - východ	06	512422	Děčín-Ludvíkovice-Kámen-Arnoltice-Labská Stráň	106	37,09	50,18	11,0	200	2 200,00	-28 784,62
Děčínsko - východ	06	512422	Děčín-Ludvíkovice-Kámen-Arnoltice-Labská Stráň	108	37,09	34,28	15,0	252	3 780,00	10 620,90
Děčínsko - východ	06	512422	Děčín-Ludvíkovice-Kámen-Arnoltice-Labská Stráň	109	37,09	10,46	8,0	252	2 016,00	53 698,51
Děčínsko - východ	06	512422	Děčín-Ludvíkovice-Kámen-Arnoltice-Labská Stráň	112	37,09	26,24	8,0	252	2 016,00	21 868,32
Děčínsko - východ	06	512422	Děčín-Ludvíkovice-Kámen-Arnoltice-Labská Stráň	113	37,09	21,43	15,0	252	3 780,00	59 216,77
Děčínsko - východ	06	512422	Děčín-Ludvíkovice-Kámen-Arnoltice-Labská Stráň	115	37,09	7,96	4,0	252	1 008,00	29 362,71
Děčínsko - východ	06	512422	Děčín-Ludvíkovice-Kámen-Arnoltice-Labská Stráň	116	37,09	0,30	4,0	252	1 008,00	37 088,96
Děčínsko - východ	06	512422	Děčín-Ludvíkovice-Kámen-Arnoltice-Labská Stráň	118	37,09	24,51	15,0	252	3 780,00	47 560,81
Děčínsko - východ	06	512422	Děčín-Ludvíkovice-Kámen-Arnoltice-Labská Stráň	119	37,09	21,64	15,0	252	3 780,00	58 420,54
Děčínsko - východ	06	512422	Děčín-Ludvíkovice-Kámen-Arnoltice-Labská Stráň	120	37,09	17,64	15,0	252	3 780,00	73 530,09
Děčínsko - východ	06	512422	Děčín-Ludvíkovice-Kámen-Arnoltice-Labská Stráň	121	37,09	22,07	15,0	252	3 780,00	56 797,33
Děčínsko - východ	06	512422	Děčín-Ludvíkovice-Kámen-Arnoltice-Labská Stráň	122	37,09	7,63	15,0	252	3 780,00	111 379,31
Děčínsko - východ	06	512422	Děčín-Ludvíkovice-Kámen-Arnoltice-Labská Stráň	123	37,09	30,37	15,0	252	3 780,00	25 395,32
Děčínsko - východ	06	512422	Děčín-Ludvíkovice-Kámen-Arnoltice-Labská Stráň	124	37,09	10,58	15,0	252	3 780,00	100 197,29
Děčínsko - východ	06	512422	Děčín-Ludvíkovice-Kámen-Arnoltice-Labská Stráň	125	37,09	13,14	15,0	252	3 780,00	90 553,96
Děčínsko - východ	06	512422	Děčín-Ludvíkovice-Kámen-Arnoltice-Labská Stráň	126	37,09	6,99	15,0	252	3 780,00	113 783,47
Děčínsko - východ	06	512422	Děčín-Ludvíkovice-Kámen-Arnoltice-Labská Stráň	127	37,09	16,35	15,0	252	3 780,00	78 403,25
Děčínsko - východ	06	512422	Děčín-Ludvíkovice-Kámen-Arnoltice-Labská Stráň	128	37,09	14,78	15,0	252	3 780,00	84 336,11
Děčínsko - východ	06	512422	Děčín-Ludvíkovice-Kámen-Arnoltice-Labská Stráň	129	37,09	19,67	15,0	252	3 780,00	65

Oblast	Číslo linky v oblasti	Název linky	Číslo spoje	Cena v Kč/km	Odhad tržby v Kč/km	Délka spoje v ZDO v km	Počet spojů za rok	Výkon km za rok	Předběžný odborný odhad prokazatelné ztráty	Poznámka
(1)	(2)	(3)	(4)	(5)	(6)	(7)	(8)	(9) = (7) x (8)	(10) = [(5) - (6)] x (9)	(11)
Děčínsko - východ	07	512427	Děčín-Benešov nad Ploučnicí-Verneřice-Příbram-Rychnov	102	37,09	19,84	12,0	252	3 024,00	52 182,88
Děčínsko - východ	07	512427	Děčín-Benešov nad Ploučnicí-Verneřice-Příbram-Rychnov	103	37,09	3,00	31,0	252	7 812,00	266 308,62
Děčínsko - východ	07	512427	Děčín-Benešov nad Ploučnicí-Verneřice-Příbram-Rychnov	104	37,09	12,75	31,0	252	7 812,00	190 158,49
Děčínsko - východ	07	512427	Děčín-Benešov nad Ploučnicí-Verneřice-Příbram-Rychnov	105	37,09	21,89	25,0	252	6 300,00	95 753,76
Děčínsko - východ	07	512427	Děčín-Benešov nad Ploučnicí-Verneřice-Příbram-Rychnov	106	37,09	15,06	25,0	252	6 300,00	138 812,68
Děčínsko - východ	07	512427	Děčín-Benešov nad Ploučnicí-Verneřice-Příbram-Rychnov	107	37,09	13,05	31,0	252	7 812,00	187 787,88
Děčínsko - východ	07	512427	Děčín-Benešov nad Ploučnicí-Verneřice-Příbram-Rychnov	109	37,09	11,60	12,0	252	3 024,00	77 078,68
Děčínsko - východ	07	512427	Děčín-Benešov nad Ploučnicí-Verneřice-Příbram-Rychnov	110	37,09	28,17	31,0	252	7 812,00	69 714,47
Děčínsko - východ	07	512427	Děčín-Benešov nad Ploučnicí-Verneřice-Příbram-Rychnov	111	37,09	8,69	31,0	252	7 812,00	221 897,84
Děčínsko - východ	07	512427	Děčín-Benešov nad Ploučnicí-Verneřice-Příbram-Rychnov	112	37,09	11,02	6,0	200	1 200,00	31 284,89
Děčínsko - východ	07	512427	Děčín-Benešov nad Ploučnicí-Verneřice-Příbram-Rychnov	113	37,09	11,40	12,0	252	3 024,00	77 693,19
Děčínsko - východ	07	512427	Děčín-Benešov nad Ploučnicí-Verneřice-Příbram-Rychnov	114	37,09	17,74	25,0	252	6 300,00	121 912,00
Děčínsko - východ	07	512427	Děčín-Benešov nad Ploučnicí-Verneřice-Příbram-Rychnov	116	37,09	33,78	12,0	252	3 024,00	10 013,14
Děčínsko - východ	07	512427	Děčín-Benešov nad Ploučnicí-Verneřice-Příbram-Rychnov	118	37,09	10,97	5,0	200	1 000,00	26 126,35
Děčínsko - východ	07	512427	Děčín-Benešov nad Ploučnicí-Verneřice-Příbram-Rychnov	119	37,09	30,98	25,0	252	6 300,00	38 521,43
Děčínsko - východ	07	512427	Děčín-Benešov nad Ploučnicí-Verneřice-Příbram-Rychnov	120	37,09	18,82	13,0	252	3 276,00	59 852,58
Děčínsko - východ	07	512427	Děčín-Benešov nad Ploučnicí-Verneřice-Příbram-Rychnov	121	37,09	2,09	13,0	252	3 276,00	114 660,68
Děčínsko - východ	07	512427	Děčín-Benešov nad Ploučnicí-Verneřice-Příbram-Rychnov	122	37,09	26,78	12,0	252	3 024,00	31 168,57
Děčínsko - východ	07	512427	Děčín-Benešov nad Ploučnicí-Verneřice-Příbram-Rychnov	125	37,09	22,50	12,0	200	2 400,00	35 012,77
Děčínsko - východ	07	512427	Děčín-Benešov nad Ploučnicí-Verneřice-Příbram-Rychnov	126	37,09	19,41	31,0	252	7 812,00	138 111,82
Děčínsko - východ	07	512427	Děčín-Benešov nad Ploučnicí-Verneřice-Příbram-Rychnov	127	37,09	7,73	6,0	252	1 512,00	44 393,86
Děčínsko - východ	07	512427	Děčín-Benešov nad Ploučnicí-Verneřice-Příbram-Rychnov	128	37,09	1,81	5,0	200	1 000,00	35 276,99
Děčínsko - východ	07	512427	Děčín-Benešov nad Ploučnicí-Verneřice-Příbram-Rychnov	129	37,09	11,21	5,0	200	1 000,00	25 882,72
Děčínsko - východ	07	512427	Děčín-Benešov nad Ploučnicí-Verneřice-Příbram-Rychnov	130	37,09	20,94	12,0	252	3 024,00	48 845,99
Děčínsko - východ	07	512427	Děčín-Benešov nad Ploučnicí-Verneřice-Příbram-Rychnov	131	37,09	32,48	25,0	252	6 300,00	29 057,78
Děčínsko - východ	07	512427	Děčín-Benešov nad Ploučnicí-Verneřice-Příbram-Rychnov	132	37,09	17,02	12,0	252	3 024,00	60 710,84
Děčínsko - východ	07	512427	Děčín-Benešov nad Ploučnicí-Verneřice-Příbram-Rychnov	133	37,09	24,00	12,0	252	3 024,00	39 589,00
Děčínsko - východ	07	512427	Děčín-Benešov nad Ploučnicí-Verneřice-Příbram-Rychnov	134	37,09	19,24	12,0	252	3 024,00	53 994,83
Děčínsko - východ	07	512427	Děčín-Benešov nad Ploučnicí-Verneřice-Příbram-Rychnov	135	37,09	26,62	12,0	252	3 024,00	31 664,62
Děčínsko - východ	07	512427	Děčín-Benešov nad Ploučnicí-Verneřice-Příbram-Rychnov	136	37,09	9,98	31,0	252	7 812,00	211 767,80
Děčínsko - východ	07	512427	Děčín-Benešov nad Ploučnicí-Verneřice-Příbram-Rychnov	137	37,09	25,98	31,0	252	7 812,00	86 799,37
Děčínsko - východ	07	512427	Děčín-Benešov nad Ploučnicí-Verneřice-Příbram-Rychnov	138	37,09	8,54	12,0	200	2 400,00	68 515,70
Děčínsko - východ	07	512427	Děčín-Benešov nad Ploučnicí-Verneřice-Příbram-Rychnov	139	37,09	7,87	12,0	252	3 024,00	88 373,49
Děčínsko - východ	07	512427	Děčín-Benešov nad Ploučnicí-Verneřice-Příbram-Rychnov	141	37,09	30,23	12,0	200	2 400,00	16 472,47
Děčínsko - východ	07	512427	Děčín-Benešov nad Ploučnicí-Verneřice-Příbram-Rychnov	142	37,09	2,70	12,0	252	3 024,00	103 998,17
Děčínsko - východ	07	512427	Děčín-Benešov nad Ploučnicí-Verneřice-Příbram-Rychnov	143	37,09	35,89	12,0	252	3 024,00	3 633,64
Děčínsko - východ	07	512427	Děčín-Benešov nad Ploučnicí-Verneřice-Příbram-Rychnov	144	37,09	14,00	12,0	200	2 400,00	55 430,10
Děčínsko - východ	07	512427	Děčín-Benešov nad Ploučnicí-Verneřice-Příbram-Rychnov	145	37,09	0,18	5,0	200	1 000,00	36 914,07
Děčínsko - východ	07	512427	Děčín-Benešov nad Ploučnicí-Verneřice-Příbram-Rychnov	146	37,09	23,05	12,0	252	3 024,00	42 461,80
Děčínsko - východ	07	512427	Děčín-Benešov nad Ploučnicí-Verneřice-Příbram-Rychnov	147	37,09	1,80	12,0	252	3 024,00	106 707,11
Děčínsko - východ	07	512427	Děčín-Benešov nad Ploučnicí-Verneřice-Příbram-Rychnov	148	37,09	1,22	19,0	252	4 788,00	171 760,17
Děčínsko - východ	07	512427	Děčín-Benešov nad Ploučnicí-Verneřice-Příbram-Rychnov	151	37,09	6,24	12,0	52	624,00	19 249,79
Děčínsko - východ	07	512427	Děčín-Benešov nad Ploučnicí-Verneřice-Příbram-Rychnov	152	37,09	7,28	12,0	52	624,00	18 600,40
Děčínsko - východ	07	512427	Děčín-Benešov nad Ploučnicí-Verneřice-Příbram-Rychnov	153	37,09	4,38	31,0	52	1 612,00	52 723,24
Děčínsko - východ	07	512427	Děčín-Benešov nad Ploučnicí-Verneřice-Příbram-Rychnov	154	37,09	8,93	31,0	52	1 612,00	45 398,72
Děčínsko - východ	07	512427	Děčín-Benešov nad Ploučnicí-Verneřice-Příbram-Rychnov	155	37,09	9,29	31,0	63	1 953,00	54 292,93
Děčínsko - východ	07	512427	Děčín-Benešov nad Ploučnicí-Verneřice-Příbram-Rychnov	156	37,09	12,42	31,0	63	1 953,00	48 189,57
Děčínsko - východ	07	512427	Děčín-Benešov nad Ploučnicí-Verneřice-Příbram-Rychnov	157	37,09	15,27	31,0	52	1 612,00	35 176,42
Děčínsko - východ	07	512427	Děčín-Benešov nad Ploučnicí-Verneřice-Příbram-Rychnov	158	37,09	11,73	31,0	52	1 612,00	40 884,67
Děčínsko - východ	07	512427	Děčín-Benešov nad Ploučnicí-Verneřice-Příbram-Rychnov	159	37,09	8,47	31,0	52	1 612,00	46 137,55
Děčínsko - východ	07	512427	Děčín-Benešov nad Ploučnicí-Verneřice-Příbram-Rychnov	160	37,09	11,77	31,0	52	1 612,00	40 820,98
Děčínsko - východ	07	512427	Děčín-Benešov nad Ploučnicí-Verneřice-Příbram-Rychnov	161	37,09	8,51	25,0	63	1 575,00	45 022,43
Děčínsko - východ	07	512427	Děčín-Benešov nad Ploučnicí-Verneřice-Příbram-Rychnov	162	37,09	12,08	25,0	63	1 575,00	39 395,34
Děčínsko - východ	07	512427	Děčín-Benešov nad Ploučnicí-Verneřice-Příbram-Rychnov	163	37,09	11,85	25,0	52	1 300,00	32 812,23
Děčínsko - východ	07	512427	Děčín-Benešov nad Ploučnicí-Verneřice-Příbram-Rychnov	164	37,09	4,48	31,0	114	3 534,00	115 262,95
Děčínsko - východ	07	512427	Děčín-Benešov nad Ploučnicí-Verneřice-Příbram-Rychnov	165	37,09	8,11	31,0	63	1 953,00	56 602,68
								194 795,00	4 124 261,37	
Děčínsko - východ	08	512424	Děčín-Ludvikovice-Dobrná-Huntřívov-Jetřichovice-Vysoká Lípá	101	37,09	0,15	13,0	252	3 276,00	121 014,93
Děčínsko - východ	08	512424	Děčín-Ludvikovice-Dobrná-Huntřívov-Jetřichovice-Vysoká Lípá	102	37,09	8,88	22,0	252	5 544,00	156 386,76
Děčínsko - východ	08	512424	Děčín-Ludvikovice-Dobrná-Huntřívov-Jetřichovice-Vysoká Lípá	103	37,09	1,11	23,0	252	5 796,00	208 571,97
Děčínsko - východ	08	512424	Děčín-Ludvikovice-Dobrná-Huntřívov-Jetřichovice-Vysoká Lípá	104	37,09	20,80	18,0	252	4 536,00	73 898,70
Děčínsko - východ	08	512424	Děčín-Ludvikovice-Dobrná-Huntřívov-Jetřichovice-Vysoká Lípá	105	37,09	3,11	18,0	252	4 536,00	154 157,74
Děčínsko - východ	08	512424	Děčín-Ludvikovice-Dobrná-Huntřívov-Jetřichovice-Vysoká Lípá	106	37,09	17,11	23,0	252	5 796,00	115 814,04
Děčínsko - východ	08	512424	Děčín-Ludvikovice-Dobrná-Huntřívov-Jetřichovice-Vysoká Lípá	107	37,09	19,48	27,0	43	1 161,00	20 441,91
Děčínsko - východ	08	512424	Děčín-Ludvikovice-Dobrná-Huntřívov-Jetřichovice-Vysoká Lípá	108	37,09	15,25	31,0	209	6 479,00	141 510,57
Děčínsko - východ	08	512424	Děčín-Ludvikovice-Dobrná-Huntřívov-Jetřichovice-Vysoká Lípá	109	37,09	14,06	31,0	209	6 479,00	149 225,80
Děčínsko - východ	08	512424	Děčín-Ludvikovice-Dobrná-Huntřívov-Jetřichovice-Vysoká Lípá	110	37,09	15,27	27,0	43	1 161,00	25 330,65
Děčínsko - východ	08	512424	Děčín-Ludvikovice-Dobrná-Huntřívov-Jetřichovice-Vysoká Lípá	111	37,09	10,78	20,0	252	5 040,00	132 610,71
Děčínsko - východ	08	512424	Děčín-Ludvikovice-Dobrná-Huntřívov-Jetřichovice-Vysoká Lípá	112	37,09	8,38	20,0	252	5 040,00	144 706,06
Děčínsko - východ	08	512424	Děčín-Ludvikovice-Dobrná-Huntřívov-Jetřichovice-Vysoká Lípá	113	37,09	13,37	13,0	200	2 600,00	61 676,04
Děčínsko - východ	08	512424	Děčín-Ludvikovice-Dobrná-Huntřívov-Jetřichovice-Vysoká Lípá	114	37,09	6,79	20,0	200	4 000,00	121 194,71
Děčínsko - východ	08	512424	Děčín-Ludvikovice-Dobrná-Huntřívov-Jetřichovice-Vysoká Lípá	115	37,09	16,56	20,0	252	5 040,00	103 499,08
Děčínsko - východ	08	512424	Děčín-Ludvikovice-Dobrná-Huntřívov-Jetřichovice-Vysoká Lípá	116	37,09	5,10	11,0	252	2 772,00	88 690,21
Děčínsko - východ	08	512424	Děčín-Ludvikovice-Dobrná-Huntřívov-Jetřichovice-Vysoká Lípá	117	37,09	10,13	30,0	252	7 560,00	203 836,09
Děčínsko - východ	08	512424	Děčín-Ludvikovice-Dobrná-Huntřívov-Jetřichovice-Vysoká Lípá	118	37,09	7,66	31,0	252	7 812,00	229 955,04
Děčínsko - východ	08	512424	Děčín-Ludvikovice-Dobrná-Huntřívov-Jetřichovice-Vysoká Lípá	119	37,09	11,02	20,0	252	5 040,00	131 419,17
Děčínsko - východ	08	512424	Děčín-Ludvikovice-Dobrná-Huntřívov-Jetřichovice-Vysoká Lípá	120	37,09	5,73	13,0	252	3 276,00	102 755,59
Děčínsko - východ	08	512424	Děčín-Ludvikovice-Dobrná-Huntřívov-Jetřichovice-Vysoká Lípá	151	37,09	10,07	20,0	58	1 160,00	31 340,22
Děčínsko - východ	08	512424	Děčín-Ludvikovice-Dobrná-Huntřívov-Jetřichovice-Vysoká Lípá	152	37,09	9,57	20,0	58	1 160,00	31 920,08
Děčínsko - východ	08	512424	Děčín-Ludvikovice-Dobrná-Huntřívov-Jetřichovice-Vysoká Lípá	153	37,09	5,79	30,0	56	1 680,00	52 582,36
Děčínsko - východ	08	512424	Děčín-Ludvikovice-Dobrná-Huntřívov-Jetřichovice-Vysoká Lípá	154	37,09	7,98	24,0	56	1 344,00	39 123,06
Děčínsko - východ	08	512424	Děčín-Ludvikovice-Dobrná-Huntřívov-Jetřichovice-Vysoká Lípá	155	37,09	4,18	30,0	56	1 680,00	55 293,49
Děčínsko - východ	08	512424	Děčín-Ludvikovice-Dobrná-Huntřívov-Jetřichovice-Vysoká Lípá	156	37,09	16,35	20,0	58	1 160,00	24 060,26
Děčínsko - východ	08	512424	Děčín-Ludvikovice-Dobrná-Huntřívov-Jetřichovice-Vysoká Lípá	157	37,09	6,60	20,0	58	1 160,00	35 367,68
Děčínsko - východ	08	512424	Děčín-Ludvikovice-Dobrná-Huntřívov-Jetřichovice-Vysoká Lípá	158	37,09	12,11	24,0	56	1 344,00	33 575,27
								103 632,00	2 789 961,18	
Děčínsko - východ	09	512423	Děčín-Ludvikovice-Amoltice-Labská Stráň-Růžová-Janov	101	37,09	5,15	18,0	252	4 536,00	144 876,39
Děčínsko - východ	09	512423	Děčín-Ludvikovice-Amoltice-Labská Stráň-Růžová-Janov	102	37,09	15,71	26,0	252	6 552,00	140 101,01
Děčínsko - východ	09	512423								



Oblast	Číslo linky v oblasti	Název linky	Číslo spoje	Cena v Kč/km	Odhad tržby v Kč/km	Délka spoje v ZDO v km	Počet spojů za rok	Výkon km za rok	Předběžný odborný odhad prokazatelné ztráty	Poznámka
(1)	(2)	(3)	(4)	(5)	(6)	(7)	(8)	(9) = (7) x (8)	(10) = [(5) - (6)] x (9)	(11)
Děčínsko - východ	09	512423	Děčín-Ludvíkovice-Amoltice-Labská Stráň-Růžová-Janov	151	37,09	4,77	26,0	114	2 964,00	95 794,42
Děčínsko - východ	09	512423	Děčín-Ludvíkovice-Amoltice-Labská Stráň-Růžová-Janov	152	37,09	3,35	26,0	114	2 964,00	99 995,38
Děčínsko - východ	09	512423	Děčín-Ludvíkovice-Amoltice-Labská Stráň-Růžová-Janov	153	37,09	17,49	26,0	114	2 964,00	58 097,74
Děčínsko - východ	09	512423	Děčín-Ludvíkovice-Amoltice-Labská Stráň-Růžová-Janov	154	37,09	8,51	26,0	114	2 964,00	84 705,73
Děčínsko - východ	09	512423	Děčín-Ludvíkovice-Amoltice-Labská Stráň-Růžová-Janov	155	37,09	22,89	26,0	52	1 352,00	19 205,29
Děčínsko - východ	09	512423	Děčín-Ludvíkovice-Amoltice-Labská Stráň-Růžová-Janov	156	37,09	13,72	26,0	114	2 964,00	69 274,47
Děčínsko - východ	09	512423	Děčín-Ludvíkovice-Amoltice-Labská Stráň-Růžová-Janov	157	37,09	10,72	26,0	114	2 964,00	78 155,00
Děčínsko - východ	09	512423	Děčín-Ludvíkovice-Amoltice-Labská Stráň-Růžová-Janov	158	37,09	15,19	26,0	52	1 352,00	29 605,65
Děčínsko - východ	09	512423	Děčín-Ludvíkovice-Amoltice-Labská Stráň-Růžová-Janov	159	37,09	12,55	26,0	114	2 964,00	72 728,38
Děčínsko - východ	09	512423	Děčín-Ludvíkovice-Amoltice-Labská Stráň-Růžová-Janov	160	37,09	23,31	26,0	114	2 964,00	40 839,90
Děčínsko - východ								109 072,00	2 373 367,32	
Děčínsko - východ	10	512428	Děčín-Benešov nad Ploučnicí-Hefmanov-Blankartice-Fojtovice	101	37,09	0,02	6,0	252	1 512,00	56 054,75
Děčínsko - východ	10	512428	Děčín-Benešov nad Ploučnicí-Hefmanov-Blankartice-Fojtovice	102	37,09	6,99	6,0	252	1 512,00	45 520,88
Děčínsko - východ	10	512428	Děčín-Benešov nad Ploučnicí-Hefmanov-Blankartice-Fojtovice	103	37,09	3,19	14,0	252	3 528,00	119 609,52
Děčínsko - východ	10	512428	Děčín-Benešov nad Ploučnicí-Hefmanov-Blankartice-Fojtovice	104	37,09	29,14	18,0	252	4 536,00	36 053,28
Děčínsko - východ	10	512428	Děčín-Benešov nad Ploučnicí-Hefmanov-Blankartice-Fojtovice	105	37,09	9,63	18,0	252	4 536,00	124 561,20
Děčínsko - východ	10	512428	Děčín-Benešov nad Ploučnicí-Hefmanov-Blankartice-Fojtovice	106	37,09	4,83	14,0	252	3 528,00	113 812,61
Děčínsko - východ	10	512428	Děčín-Benešov nad Ploučnicí-Hefmanov-Blankartice-Fojtovice	107	37,09	13,71	26,0	252	6 552,00	153 213,33
Děčínsko - východ	10	512428	Děčín-Benešov nad Ploučnicí-Hefmanov-Blankartice-Fojtovice	109	37,09	21,06	6,0	252	1 512,00	24 245,98
Děčínsko - východ	10	512428	Děčín-Benešov nad Ploučnicí-Hefmanov-Blankartice-Fojtovice	110	37,09	7,14	6,0	252	1 512,00	45 292,97
Děčínsko - východ	10	512428	Děčín-Benešov nad Ploučnicí-Hefmanov-Blankartice-Fojtovice	111	37,09	21,96	6,0	252	1 512,00	22 883,77
Děčínsko - východ	10	512428	Děčín-Benešov nad Ploučnicí-Hefmanov-Blankartice-Fojtovice	112	37,09	4,70	6,0	252	1 512,00	48 974,09
Děčínsko - východ	10	512428	Děčín-Benešov nad Ploučnicí-Hefmanov-Blankartice-Fojtovice	114	37,09	2,32	14,0	252	3 528,00	122 658,07
Děčínsko - východ								35 280,00	912 880,44	
Děčínsko - východ	11	512426	Děčín-Benešov nad Ploučnicí-Česká Kamenice-Zandov-Velká Bukovina-Verneřice	102	37,09	19,03	23,0	200	4 600,00	83 079,70
Děčínsko - východ	11	512426	Děčín-Benešov nad Ploučnicí-Česká Kamenice-Zandov-Velká Bukovina-Verneřice	103	37,09	5,43	10,0	200	2 000,00	63 331,23
Děčínsko - východ	11	512426	Děčín-Benešov nad Ploučnicí-Česká Kamenice-Zandov-Velká Bukovina-Verneřice	104	37,09	20,87	35,0	252	8 820,00	143 074,51
Děčínsko - východ	11	512426	Děčín-Benešov nad Ploučnicí-Česká Kamenice-Zandov-Velká Bukovina-Verneřice	106	37,09	10,92	23,0	252	5 796,00	151 680,28
Děčínsko - východ	11	512426	Děčín-Benešov nad Ploučnicí-Česká Kamenice-Zandov-Velká Bukovina-Verneřice	109	37,09	7,19	35,0	252	8 820,00	263 760,69
Děčínsko - východ	11	512426	Děčín-Benešov nad Ploučnicí-Česká Kamenice-Zandov-Velká Bukovina-Verneřice	112	37,09	7,30	35,0	252	8 820,00	262 746,58
Děčínsko - východ	11	512426	Děčín-Benešov nad Ploučnicí-Česká Kamenice-Zandov-Velká Bukovina-Verneřice	115	37,09	12,05	23,0	252	5 796,00	145 155,77
Děčínsko - východ	11	512426	Děčín-Benešov nad Ploučnicí-Česká Kamenice-Zandov-Velká Bukovina-Verneřice	117	37,09	7,18	23,0	252	5 796,00	173 346,26
Děčínsko - východ								50 448,00	1 286 175,03	
Děčínsko - východ	13	512434	Děčín-Hfensko-Mezní Louka-Jetřichovice-Chřibská-Doubeice-Krásná Lipa	101	37,09	2,92	23,0	252	5 796,00	198 050,25
Děčínsko - východ	13	512434	Děčín-Hfensko-Mezní Louka-Jetřichovice-Chřibská-Doubeice-Krásná Lipa	102	37,09	7,01	23,0	209	4 807,00	144 590,61
Děčínsko - východ	13	512434	Děčín-Hfensko-Mezní Louka-Jetřichovice-Chřibská-Doubeice-Krásná Lipa	103	37,09	14,70	54,0	43	2 322,00	51 999,02
Děčínsko - východ	13	512434	Děčín-Hfensko-Mezní Louka-Jetřichovice-Chřibská-Doubeice-Krásná Lipa	104	37,09	5,26	23,0	209	4 807,00	153 032,79
Děčínsko - východ	13	512434	Děčín-Hfensko-Mezní Louka-Jetřichovice-Chřibská-Doubeice-Krásná Lipa	105	37,09	10,90	23,0	209	4 807,00	125 919,56
Děčínsko - východ	13	512434	Děčín-Hfensko-Mezní Louka-Jetřichovice-Chřibská-Doubeice-Krásná Lipa	106	37,09	25,10	54,0	43	2 322,00	22 843,88
Děčínsko - východ	13	512434	Děčín-Hfensko-Mezní Louka-Jetřichovice-Chřibská-Doubeice-Krásná Lipa	107	37,09	17,29	54,0	43	2 322,00	45 979,01
Děčínsko - východ	13	512434	Děčín-Hfensko-Mezní Louka-Jetřichovice-Chřibská-Doubeice-Krásná Lipa	108	37,09	19,78	54,0	43	2 322,00	40 197,99
Děčínsko - východ	13	512434	Děčín-Hfensko-Mezní Louka-Jetřichovice-Chřibská-Doubeice-Krásná Lipa	109	37,09	18,94	30,0	43	1 290,00	23 410,78
Děčínsko - východ	13	512434	Děčín-Hfensko-Mezní Louka-Jetřichovice-Chřibská-Doubeice-Krásná Lipa	110	37,09	17,03	30,0	43	1 290,00	25 873,27
Děčínsko - východ	13	512434	Děčín-Hfensko-Mezní Louka-Jetřichovice-Chřibská-Doubeice-Krásná Lipa	111	37,09	8,05	23,0	209	4 807,00	139 603,21
Děčínsko - východ	13	512434	Děčín-Hfensko-Mezní Louka-Jetřichovice-Chřibská-Doubeice-Krásná Lipa	112	37,09	7,97	23,0	209	4 807,00	139 981,21
Děčínsko - východ	13	512434	Děčín-Hfensko-Mezní Louka-Jetřichovice-Chřibská-Doubeice-Krásná Lipa	113	37,09	18,39	54,0	43	2 322,00	43 414,70
Děčínsko - východ	13	512434	Děčín-Hfensko-Mezní Louka-Jetřichovice-Chřibská-Doubeice-Krásná Lipa	114	37,09	20,82	54,0	43	2 322,00	37 788,95
Děčínsko - východ	13	512434	Děčín-Hfensko-Mezní Louka-Jetřichovice-Chřibská-Doubeice-Krásná Lipa	115	37,09	7,69	23,0	209	4 807,00	141 315,29
Děčínsko - východ	13	512434	Děčín-Hfensko-Mezní Louka-Jetřichovice-Chřibská-Doubeice-Krásná Lipa	116	37,09	8,22	23,0	209	4 807,00	138 783,97
Děčínsko - východ	13	512434	Děčín-Hfensko-Mezní Louka-Jetřichovice-Chřibská-Doubeice-Krásná Lipa	117	37,09	21,95	54,0	43	2 322,00	35 158,80
Děčínsko - východ	13	512434	Děčín-Hfensko-Mezní Louka-Jetřichovice-Chřibská-Doubeice-Krásná Lipa	118	37,09	16,78	54,0	43	2 322,00	47 152,62
Děčínsko - východ	13	512434	Děčín-Hfensko-Mezní Louka-Jetřichovice-Chřibská-Doubeice-Krásná Lipa	119	37,09	7,16	23,0	252	5 796,00	173 502,46
Děčínsko - východ	13	512434	Děčín-Hfensko-Mezní Louka-Jetřichovice-Chřibská-Doubeice-Krásná Lipa	120	37,09	5,34	23,0	252	5 796,00	184 036,85
Děčínsko - východ	13	512434	Děčín-Hfensko-Mezní Louka-Jetřichovice-Chřibská-Doubeice-Krásná Lipa	122	37,09	4,97	23,0	43	989,00	31 766,13
Děčínsko - východ	13	512434	Děčín-Hfensko-Mezní Louka-Jetřichovice-Chřibská-Doubeice-Krásná Lipa	201	37,09	2,50	23,0	114	2 622,00	90 694,42
Děčínsko - východ	13	512434	Děčín-Hfensko-Mezní Louka-Jetřichovice-Chřibská-Doubeice-Krásná Lipa	202	37,09	1,50	23,0	114	2 622,00	93 317,78
Děčínsko - východ	13	512434	Děčín-Hfensko-Mezní Louka-Jetřichovice-Chřibská-Doubeice-Krásná Lipa	203	37,09	15,99	54,0	58	3 132,00	66 079,90
Děčínsko - východ	13	512434	Děčín-Hfensko-Mezní Louka-Jetřichovice-Chřibská-Doubeice-Krásná Lipa	204	37,09	2,31	23,0	56	1 288,00	44 797,00
Děčínsko - východ	13	512434	Děčín-Hfensko-Mezní Louka-Jetřichovice-Chřibská-Doubeice-Krásná Lipa	205	37,09	14,40	23,0	56	1 288,00	29 224,77
Děčínsko - východ	13	512434	Děčín-Hfensko-Mezní Louka-Jetřichovice-Chřibská-Doubeice-Krásná Lipa	206	37,09	15,42	54,0	58	3 132,00	67 889,47
Děčínsko - východ	13	512434	Děčín-Hfensko-Mezní Louka-Jetřichovice-Chřibská-Doubeice-Krásná Lipa	207	37,09	21,22	54,0	58	3 132,00	49 710,27
Děčínsko - východ	13	512434	Děčín-Hfensko-Mezní Louka-Jetřichovice-Chřibská-Doubeice-Krásná Lipa	208	37,09	14,53	54,0	58	3 132,00	70 648,88
Děčínsko - východ	13	512434	Děčín-Hfensko-Mezní Louka-Jetřichovice-Chřibská-Doubeice-Krásná Lipa	209	37,09	19,02	30,0	58	1 740,00	31 448,17
Děčínsko - východ	13	512434	Děčín-Hfensko-Mezní Louka-Jetřichovice-Chřibská-Doubeice-Krásná Lipa	210	37,09	16,36	30,0	58	1 740,00	36 069,78
Děčínsko - východ	13	512434	Děčín-Hfensko-Mezní Louka-Jetřichovice-Chřibská-Doubeice-Krásná Lipa	211	37,09	9,19	23,0	56	1 288,00	35 932,95
Děčínsko - východ	13	512434	Děčín-Hfensko-Mezní Louka-Jetřichovice-Chřibská-Doubeice-Krásná Lipa	212	37,09	8,19	23,0	56	1 288,00	37 223,91
Děčínsko - východ	13	512434	Děčín-Hfensko-Mezní Louka-Jetřichovice-Chřibská-Doubeice-Krásná Lipa	213	37,09	16,40	54,0	58	3 132,00	64 796,12
Děčínsko - východ	13	512434	Děčín-Hfensko-Mezní Louka-Jetřichovice-Chřibská-Doubeice-Krásná Lipa	214	37,09	21,18	54,0	58	3 132,00	49 837,68
Děčínsko - východ	13	512434	Děčín-Hfensko-Mezní Louka-Jetřichovice-Chřibská-Doubeice-Krásná Lipa	215	37,09	4,33	23,0	56	1 288,00	42 196,34
Děčínsko - východ	13	512434	Děčín-Hfensko-Mezní Louka-Jetřichovice-Chřibská-Doubeice-Krásná Lipa	216	37,09	14,36	23,0	56	1 288,00	29 279,06
Děčínsko - východ	13	512434	Děčín-Hfensko-Mezní Louka-Jetřichovice-Chřibská-Doubeice-Krásná Lipa	217	37,09	14,97	54,0	58	3 132,00	69 276,88
Děčínsko - východ	13	512434	Děčín-Hfensko-Mezní Louka-Jetřichovice-Chřibská-Doubeice-Krásná Lipa	218	37,09	23,31	54,0	58	3 132,00	43 173,56
Děčínsko - východ	13	512434	Děčín-Hfensko-Mezní Louka-Jetřichovice-Chřibská-Doubeice-Krásná Lipa	219	37,09	6,80	23,0	114	2 622,00	79 425,03
Děčínsko - východ	13	512434	Děčín-Hfensko-Mezní Louka-Jetřichovice-Chřibská-Doubeice-Krásná Lipa	220	37,09	8,79	23,0	114	2 622,00	74 194,60
Děčínsko - východ	13	512434	Děčín-Hfensko-Mezní Louka-Jetřichovice-Chřibská-Doubeice-Krásná Lipa	221	37,09	12,54	23,0	36	828,00	20 328,72
Děčínsko - východ	13	512434	Děčín-Hfensko-Mezní Louka-Jetřichovice-Chřibská-Doubeice-Krásná Lipa	222	37,09	12,54	23,0	36	828,00	20 328,72
Děčínsko - východ	13	512434	Děčín-Hfensko-Mezní Louka-Jetřichovice-Chřibská-Doubeice-Krásná Lipa	223	37,09	12,54	23,0	36	828,00	20 328,72
Děčínsko - východ	13	512434	Děčín-Hfensko-Mezní Louka-Jetřichovice-Chřibská-Doubeice-Krásná Lipa	224	37,09	12,54	23,0	36	828,00	20 328,72
Děčínsko - východ	13	512434	Děčín-Hfensko-Mezní Louka-Jetřichovice-Chřibská-Doubeice-Krásná Lipa	225	37,09	12,54	23,0	36	828,00	20 328,72
Děčínsko - východ	13	512434	Děčín-Hfensko-Mezní Louka-Jetřichovice-Chřibská-Doubeice-Krásná Lipa	226	37,09	12,54	23,0	36	828,00	20 328,72
Děčínsko - východ	13	512434	Děčín-Hfensko-Mezní Louka-Jetřichovice-Chřibská-Doubeice-Krásná Lipa	226	37,09	12,54	23,0	36	828,00	20 328,72
Děčínsko - východ	13	512434	Děčín-Hfensko-Mezní Louka-Jetřichovice-Chřibská-Doubeice-Krásná Lipa	226	37,09	12,54	23,0	36	828,00	20 328,72
Děčínsko - východ								126 558,00	3 217 247,73	
Děčínsko - východ	14	512425	Benešov nad Ploučnicí-Česká Kamenice	101	37,09	8,48	13,0	252	3 276,00	93 747,17
Děčínsko - východ	14	512425	Benešov nad Ploučnicí-Česká Kamenice	102	37,09	8,90	13,0	252	3 276,00	92 339,87
Děčínsko - východ	14	512425	Benešov nad Ploučnicí-Česká Kamenice	103	37,09	25,05	13,0	252	3 276,00	39 448,28
Děčínsko - východ	14	512425	Benešov nad Ploučnicí-Česká Kamenice	104	37,09	2,82	13,0	252	3 276,00	112 268,87
Děčínsko - východ	14	512425	Benešov nad Ploučnicí-Česká Kamenice	105	37,09	13,33	13,0	252	3 276,00	77 846,99
Děčínsko - východ	14	512425	Benešov nad Ploučnicí-Česká Kamenice							

Oblast	Číslo linky v oblasti	Název linky	Číslo spoje	Cena v Kč/km	Odhad tržby v Kč/km	Délka spoje v ZDO v km	Počet spojů za rok	Výkon km za rok	Předběžný odborný odhad prokazatelné ztráty	Poznámka
(1)	(2)	(3)	(4)	(5)	(6)	(7)	(8)	(9) = (7) x (8)	(10) = [(5) - (6)] x (9)	(11)
Děčínsko - východ	15	512430	Děčín-Mašovice-Javory	120	37,09	6,21	13,0	252	3 276,00	101 179,35
Děčínsko - východ	15	512430	Děčín-Mašovice-Javory	121	37,09	12,54	14,0	252	3 528,00	86 612,74
Děčínsko - východ	15	512430	Děčín-Mašovice-Javory	122	37,09	12,00	8,0	252	2 016,00	50 584,67
Děčínsko - východ	15	512430	Děčín-Mašovice-Javory	125	37,09	10,10	11,0	252	2 772,00	74 815,69
Děčínsko - východ	15	512430	Děčín-Mašovice-Javory	126	37,09	6,63	13,0	252	3 276,00	99 786,55
Děčínsko - východ	15	512430	Děčín-Mašovice-Javory	127	37,09	5,34	14,0	252	3 528,00	112 006,31
Děčínsko - východ	15	512430	Děčín-Mašovice-Javory	128	37,09	4,34	11,0	252	2 772,00	90 794,00
Děčínsko - východ	15	512430	Děčín-Mašovice-Javory	130	37,09	2,13	13,0	252	3 276,00	114 550,30
Děčínsko - východ	15	512430	Děčín-Mašovice-Javory	131	37,09	2,20	8,0	252	2 016,00	70 339,16
Děčínsko - východ	15	512430	Děčín-Mašovice-Javory	132	37,09	0,16	5,0	252	1 260,00	46 529,22
Děčínsko - východ	15	512430	Děčín-Mašovice-Javory	151	37,09	2,12	11,0	52	572,00	20 003,76
Děčínsko - východ	15	512430	Děčín-Mašovice-Javory	152	37,09	3,63	11,0	52	572,00	19 141,17
Děčínsko - východ	15	512430	Děčín-Mašovice-Javory	153	37,09	6,77	8,0	52	416,00	12 615,73
Děčínsko - východ	15	512430	Děčín-Mašovice-Javory	154	37,09	2,76	8,0	52	416,00	14 281,01
Děčínsko - východ	15	512430	Děčín-Mašovice-Javory	155	37,09	4,19	11,0	52	572,00	18 821,34
Děčínsko - východ	15	512430	Děčín-Mašovice-Javory	156	37,09	4,28	11,0	52	572,00	18 765,72
Celkem za oblast								62 340,00	1 810 072,21	
								962 591,0	23 731 194,11	









Oblast	Číslo linky v oblasti	Název linky	Číslo spoje	Cena v Kč/km	Odhad tržby v Kč/km	Délka spoje v ZDO v km	Počet spojů za rok	Výkon km za rok	Předběžný odborný odhad prokazatelné ztráty	Poznámka
(1)	(2)	(3)	(4)	(5)	(6)	(7)	(8)	(9) = (7) x (8)	(10) = [(5) - (6)] x (9)	(11)
Děčínsko - východ	01	512412 Česká Kamenice-Rynartice-Jetřichovice-Vysoká Lípa	102	37,09	4,53	14,0	43	602,00	19 599,86	
Děčínsko - východ	01	512412 Česká Kamenice-Rynartice-Jetřichovice-Vysoká Lípa	103	37,09	1,12	14,0	252	3 528,00	126 919,50	
Děčínsko - východ	01	512412 Česká Kamenice-Rynartice-Jetřichovice-Vysoká Lípa	104	37,09	1,22	18,0	252	4 536,00	162 722,38	
Děčínsko - východ	01	512412 Česká Kamenice-Rynartice-Jetřichovice-Vysoká Lípa	105	37,09	4,49	7,0	209	1 463,00	47 701,01	
Děčínsko - východ	01	512412 Česká Kamenice-Rynartice-Jetřichovice-Vysoká Lípa	106	37,09	9,34	18,0	252	4 536,00	125 878,87	
Děčínsko - východ	01	512412 Česká Kamenice-Rynartice-Jetřichovice-Vysoká Lípa	107	37,09	4,63	18,0	252	4 536,00	147 265,82	
Děčínsko - východ	01	512412 Česká Kamenice-Rynartice-Jetřichovice-Vysoká Lípa	109	37,09	10,66	18,0	209	3 762,00	99 419,99	
Děčínsko - východ	01	512412 Česká Kamenice-Rynartice-Jetřichovice-Vysoká Lípa	110	37,09	10,86	7,0	252	1 764,00	46 271,13	
Děčínsko - východ	01	512412 Česká Kamenice-Rynartice-Jetřichovice-Vysoká Lípa	111	37,09	7,39	7,0	252	1 764,00	52 392,14	
Děčínsko - východ	01	512412 Česká Kamenice-Rynartice-Jetřichovice-Vysoká Lípa	112	37,09	3,05	18,0	252	4 536,00	154 396,16	
Děčínsko - východ	01	512412 Česká Kamenice-Rynartice-Jetřichovice-Vysoká Lípa	114	37,09	2,02	18,0	209	3 762,00	131 950,13	
Děčínsko - východ	01	512412 Česká Kamenice-Rynartice-Jetřichovice-Vysoká Lípa	115	37,09	3,16	18,0	252	4 536,00	153 901,09	
Děčínsko - východ	01	512412 Česká Kamenice-Rynartice-Jetřichovice-Vysoká Lípa	116	37,09	0,42	7,0	252	1 764,00	64 690,71	
Děčínsko - východ	01	512412 Česká Kamenice-Rynartice-Jetřichovice-Vysoká Lípa	117	37,09	0,36	4,0	252	1 008,00	37 022,24	
Děčínsko - východ	01	512412 Česká Kamenice-Rynartice-Jetřichovice-Vysoká Lípa	119	37,09	6,77	14,0	43	602,00	18 256,32	
Děčínsko - východ	01	512412 Česká Kamenice-Rynartice-Jetřichovice-Vysoká Lípa	121	37,09	7,47	7,0	43	301,00	8 915,78	
								43 000,00	1 397 303,13	
Děčínsko - východ	02	512414 Česká Kamenice-Kerhartice	102	37,09	6,96	5,0	252	1 260,00	37 967,51	
Děčínsko - východ	02	512414 Česká Kamenice-Kerhartice	103	37,09	0,57	5,0	252	1 260,00	46 018,96	
Děčínsko - východ	02	512414 Česká Kamenice-Kerhartice	104	37,09	1,17	5,0	252	1 260,00	45 266,67	
Děčínsko - východ	02	512414 Česká Kamenice-Kerhartice	105	37,09	16,67	5,0	200	1 000,00	20 417,82	
Děčínsko - východ	02	512414 Česká Kamenice-Kerhartice	106	37,09	3,93	5,0	200	1 000,00	33 158,60	
Děčínsko - východ	02	512414 Česká Kamenice-Kerhartice	107	37,09	14,64	5,0	252	1 260,00	28 292,66	
Děčínsko - východ	02	512414 Česká Kamenice-Kerhartice	108	37,09	4,25	5,0	252	1 260,00	41 383,80	
Děčínsko - východ	02	512414 Česká Kamenice-Kerhartice	109	37,09	6,83	5,0	252	1 260,00	38 134,39	
Děčínsko - východ	02	512414 Česká Kamenice-Kerhartice	110	37,09	19,05	5,0	252	1 260,00	22 735,72	
Děčínsko - východ	02	512414 Česká Kamenice-Kerhartice	111	37,09	9,11	5,0	252	1 260,00	35 254,57	
Děčínsko - východ	02	512414 Česká Kamenice-Kerhartice	112	37,09	8,27	5,0	252	1 260,00	36 320,52	
								13 340,00	384 951,22	
Děčínsko - východ	04	512416 Česká Kamenice-Kunratic-Studený	102	37,09	4,76	4,0	252	1 008,00	32 586,04	
Děčínsko - východ	04	512416 Česká Kamenice-Kunratic-Studený	103	37,09	0,43	8,0	252	2 016,00	73 915,61	
Děčínsko - východ	04	512416 Česká Kamenice-Kunratic-Studený	104	37,09	11,06	8,0	252	2 016,00	52 482,76	
Děčínsko - východ	04	512416 Česká Kamenice-Kunratic-Studený	105	37,09	6,58	8,0	252	2 016,00	61 508,90	
Děčínsko - východ	04	512416 Česká Kamenice-Kunratic-Studený	106	37,09	7,53	8,0	252	2 016,00	59 598,20	
Děčínsko - východ	04	512416 Česká Kamenice-Kunratic-Studený	107	37,09	9,77	8,0	252	2 016,00	55 070,86	
Děčínsko - východ	04	512416 Česká Kamenice-Kunratic-Studený	108	37,09	1,80	8,0	252	2 016,00	71 149,75	
								13 104,00	406 312,11	
Děčínsko - východ	05	512429 Děčín-Těchlovice	101	37,09	0,45	15,0	252	3 780,00	138 510,77	
Děčínsko - východ	05	512429 Děčín-Těchlovice	102	37,09	7,90	15,0	252	3 780,00	110 325,71	
Děčínsko - východ	05	512429 Děčín-Těchlovice	103	37,09	5,83	15,0	252	3 780,00	118 166,84	
Děčínsko - východ	05	512429 Děčín-Těchlovice	104	37,09	11,89	15,0	252	3 780,00	95 273,00	
Děčínsko - východ	05	512429 Děčín-Těchlovice	105	37,09	6,28	15,0	252	3 780,00	116 465,28	
Děčínsko - východ	05	512429 Děčín-Těchlovice	106	37,09	14,94	15,0	252	3 780,00	83 747,11	
Děčínsko - východ	05	512429 Děčín-Těchlovice	107	37,09	11,42	15,0	252	3 780,00	97 021,86	
Děčínsko - východ	05	512429 Děčín-Těchlovice	108	37,09	17,30	15,0	252	3 780,00	74 817,32	
Děčínsko - východ	05	512429 Děčín-Těchlovice	109	37,09	16,10	14,0	252	3 528,00	74 041,01	
Děčínsko - východ	05	512429 Děčín-Těchlovice	110	37,09	20,88	14,0	252	3 528,00	57 199,59	
Děčínsko - východ	05	512429 Děčín-Těchlovice	111	37,09	19,02	15,0	252	3 780,00	68 324,25	
Děčínsko - východ	05	512429 Děčín-Těchlovice	112	37,09	9,70	15,0	252	3 780,00	103 529,12	
Děčínsko - východ	05	512429 Děčín-Těchlovice	113	37,09	14,10	15,0	252	3 780,00	86 893,74	
Děčínsko - východ	05	512429 Děčín-Těchlovice	114	37,09	10,68	15,0	252	3 780,00	99 840,13	
Děčínsko - východ	05	512429 Děčín-Těchlovice	115	37,09	17,02	15,0	252	3 780,00	75 867,68	
Děčínsko - východ	05	512429 Děčín-Těchlovice	116	37,09	8,17	15,0	252	3 780,00	109 320,69	
Děčínsko - východ	05	512429 Děčín-Těchlovice	117	37,09	16,19	15,0	252	3 780,00	79 006,35	
Děčínsko - východ	05	512429 Děčín-Těchlovice	118	37,09	6,31	15,0	252	3 780,00	116 354,59	
Děčínsko - východ	05	512429 Děčín-Těchlovice	119	37,09	11,94	14,0	209	2 926,00	73 606,25	
Děčínsko - východ	05	512429 Děčín-Těchlovice	120	37,09	10,80	14,0	209	2 926,00	76 932,12	
Děčínsko - východ	05	512429 Děčín-Těchlovice	121	37,09	13,86	15,0	252	3 780,00	87 799,84	
Děčínsko - východ	05	512429 Děčín-Těchlovice	122	37,09	4,64	15,0	252	3 780,00	122 661,56	
Děčínsko - východ	05	512429 Děčín-Těchlovice	123	37,09	9,28	15,0	252	3 780,00	105 112,16	
Děčínsko - východ	05	512429 Děčín-Těchlovice	124	37,09	5,42	15,0	252	3 780,00	119 732,27	
Děčínsko - východ	05	512429 Děčín-Těchlovice	125	37,09	7,63	14,0	252	3 528,00	103 951,03	
Děčínsko - východ	05	512429 Děčín-Těchlovice	126	37,09	2,68	14,0	252	3 528,00	121 391,83	
Děčínsko - východ	05	512429 Děčín-Těchlovice	151	37,09	2,94	14,0	114	1 596,00	54 512,09	
Děčínsko - východ	05	512429 Děčín-Těchlovice	152	37,09	4,62	14,0	114	1 596,00	51 828,34	
Děčínsko - východ	05	512429 Děčín-Těchlovice	153	37,09	4,81	15,0	114	1 710,00	55 198,22	
Děčínsko - východ	05	512429 Děčín-Těchlovice	154	37,09	9,16	15,0	114	1 710,00	47 769,18	
Děčínsko - východ	05	512429 Děčín-Těchlovice	155	37,09	8,43	15,0	114	1 710,00	49 014,28	
Děčínsko - východ	05	512429 Děčín-Těchlovice	156	37,09	11,68	15,0	114	1 710,00	43 449,33	
Děčínsko - východ	05	512429 Děčín-Těchlovice	157	37,09	9,59	15,0	114	1 710,00	47 029,75	
Děčínsko - východ	05	512429 Děčín-Těchlovice	158	37,09	9,56	15,0	114	1 710,00	47 079,04	
Děčínsko - východ	05	512429 Děčín-Těchlovice	159	37,09	7,84	14,0	52	728,00	21 297,10	
Děčínsko - východ	05	512429 Děčín-Těchlovice	160	37,09	5,98	14,0	52	728,00	22 648,14	
Děčínsko - východ	05	512429 Děčín-Těchlovice	161	37,09	6,95	14,0	63	882,00	26 588,58	
Děčínsko - východ	05	512429 Děčín-Těchlovice	162	37,09	3,80	14,0	63	882,00	29 360,69	
								112 236,00	3 011 666,82	
Děčínsko - východ	06	512422 Děčín-Ludvíkovice-Kámen-Arnoltice-Labská Stráň	101	37,09	1,06	15,0	55	825,00	29 730,01	
Děčínsko - východ	06	512422 Děčín-Ludvíkovice-Kámen-Arnoltice-Labská Stráň	104	37,09	24,58	15,0	252	3 780,00	47 295,87	
Děčínsko - východ	06	512422 Děčín-Ludvíkovice-Kámen-Arnoltice-Labská Stráň	105	37,09	8,99	15,0	252	3 780,00	106 231,49	
Děčínsko - východ	06	512422 Děčín-Ludvíkovice-Kámen-Arnoltice-Labská Stráň	106	37,09	50,18	11,0	200	2 200,00	-28 784,62	
Děčínsko - východ	06	512422 Děčín-Ludvíkovice-Kámen-Arnoltice-Labská Stráň	108	37,09	34,28	15,0	252	3 780,00	10 620,90	
Děčínsko - východ	06	512422 Děčín-Ludvíkovice-Kámen-Arnoltice-Labská Stráň	109	37,09	10,46	8,0	252	2 016,00	53 698,51	
Děčínsko - východ	06	512422 Děčín-Ludvíkovice-Kámen-Arnoltice-Labská Stráň	112	37,09	26,24	8,0	252	2 016,00	21 868,32	
Děčínsko - východ	06	512422 Děčín-Ludvíkovice-Kámen-Arnoltice-Labská Stráň	113	37,09	21,43	15,0	252	3 780,00	59 216,77	
Děčínsko - východ	06	512422 Děčín-Ludvíkovice-Kámen-Arnoltice-Labská Stráň	115	37,09	7,96	4,0	252	1 008,00	29 362,71	
Děčínsko - východ	06	512422 Děčín-Ludvíkovice-Kámen-Arnoltice-Labská Stráň	116	37,09	0,30	4,0	252	1 008,00	37 088,96	
Děčínsko - východ	06	512422 Děčín-Ludvíkovice-Kámen-Arnoltice-Labská Stráň	118	37,09	24,51	15,0	252	3 780,00	47 560,81	
Děčínsko - východ	06	512422 Děčín-Ludvíkovice-Kámen-Arnoltice-Labská Stráň	119	37,09	21,64	15,0	252	3 780,00	58 420,54	
Děčínsko - východ	06	512422 Děčín-Ludvíkovice-Kámen-Arnoltice-Labská Stráň	120	37,09	17,64	15,0	252	3 780,00	73 530,09	
Děčínsko - východ	06	512422 Děčín-Ludvíkovice-Kámen-Arnoltice-Labská Stráň	121	37,09	22,07	15,0	252	3 780,00	56 797,33	
Děčínsko - východ	06	512422 Děčín-Ludvíkovice-Kámen-Arnoltice-Labská Stráň	122	37,09	7,63	15,0	252	3 780,00	111 379,31	
Děčínsko - východ	06	512422 Děčín-Ludvíkovice-Kámen-Arnoltice-Labská Stráň	123	37,09	30,37	15,0	252	3 780,00	25 395,32	
Děčínsko - východ	06	512422 Děčín-Ludvíkovice-Kámen-Arnoltice-Labská Stráň	124	37,09	10,58	15,0	252	3 780,00	100 197,29	
Děčínsko - východ	06	512422 Děčín-Ludvíkovice-Kámen-Arnoltice-Labská Stráň	125	37,09	13,14	15,0	252	3 780,00	90 553,96	
Děčínsko - východ	06	512422 Děčín-Ludvíkovice-Kámen-Arnoltice-Labská Stráň	126	37,09	6,99	15,0	252	3 780,00	113 783,47	
Děčínsko - východ	06	512422 Děčín-Ludvíkovice-Kámen-Arnoltice-Labská Stráň	127	37,09	16,35	15,0	252	3 780,00	78 403,25	
Děčínsko - východ	06	512422 Děčín-Ludvíkovice-Kámen-Arnoltice-Labská Stráň	128	37,09	14,78	15,0	252	3 780,00	84 336,11	
Děčínsko - východ	06	512422 Děčín-Ludvíkovice-Kámen-Arnoltice-Labská Stráň	129	37,09	19,67	15,0	252	3 780,00	65 845,58	
Děčínsko - východ	06	512422 Děčín-Ludvíkovice-Kámen-Arnoltice-Labská Stráň	130	37,09	10,50	15,0	55	825,00	21 936,04	
Děčínsko - východ	06	512422 Děčín-Ludvíkovice-Kámen-Arnoltice-Labská Stráň	133	37,09	0,98	11,0	2			

Oblast	Číslo linky v oblasti	Název linky	Číslo spoje	Cena v Kč/km	Odhad tržby v Kč/km	Délka spoje v ZDO v km	Počet spojů za rok	Výkon km za rok	Předběžný odborný odhad prokazatelné ztráty	Poznámka
(1)	(2)	(3)	(4)	(5)	(6)	(7)	(8)	(9) = (7) x (8)	(10) = [(5) - (6)] x (9)	(11)
Děčínsko - východ	07	512427	Děčín-Benešov nad Ploučnicí-Verneřice-Přibram-Rychnov	102	37,09	19,84	12,0	252	3 024,00	52 182,88
Děčínsko - východ	07	512427	Děčín-Benešov nad Ploučnicí-Verneřice-Přibram-Rychnov	103	37,09	3,00	31,0	252	7 812,00	266 308,62
Děčínsko - východ	07	512427	Děčín-Benešov nad Ploučnicí-Verneřice-Přibram-Rychnov	104	37,09	12,75	31,0	252	7 812,00	190 158,49
Děčínsko - východ	07	512427	Děčín-Benešov nad Ploučnicí-Verneřice-Přibram-Rychnov	105	37,09	21,89	25,0	252	6 300,00	95 753,76
Děčínsko - východ	07	512427	Děčín-Benešov nad Ploučnicí-Verneřice-Přibram-Rychnov	106	37,09	15,06	25,0	252	6 300,00	138 812,68
Děčínsko - východ	07	512427	Děčín-Benešov nad Ploučnicí-Verneřice-Přibram-Rychnov	107	37,09	13,05	31,0	252	7 812,00	187 787,88
Děčínsko - východ	07	512427	Děčín-Benešov nad Ploučnicí-Verneřice-Přibram-Rychnov	109	37,09	11,60	12,0	252	3 024,00	77 078,68
Děčínsko - východ	07	512427	Děčín-Benešov nad Ploučnicí-Verneřice-Přibram-Rychnov	110	37,09	28,17	31,0	252	7 812,00	69 714,47
Děčínsko - východ	07	512427	Děčín-Benešov nad Ploučnicí-Verneřice-Přibram-Rychnov	111	37,09	8,69	31,0	252	7 812,00	221 897,84
Děčínsko - východ	07	512427	Děčín-Benešov nad Ploučnicí-Verneřice-Přibram-Rychnov	112	37,09	11,02	6,0	200	1 200,00	31 284,89
Děčínsko - východ	07	512427	Děčín-Benešov nad Ploučnicí-Verneřice-Přibram-Rychnov	113	37,09	11,40	12,0	252	3 024,00	77 693,19
Děčínsko - východ	07	512427	Děčín-Benešov nad Ploučnicí-Verneřice-Přibram-Rychnov	114	37,09	17,74	25,0	252	6 300,00	121 912,00
Děčínsko - východ	07	512427	Děčín-Benešov nad Ploučnicí-Verneřice-Přibram-Rychnov	116	37,09	33,78	12,0	252	3 024,00	10 013,14
Děčínsko - východ	07	512427	Děčín-Benešov nad Ploučnicí-Verneřice-Přibram-Rychnov	118	37,09	10,97	5,0	200	1 000,00	26 126,35
Děčínsko - východ	07	512427	Děčín-Benešov nad Ploučnicí-Verneřice-Přibram-Rychnov	119	37,09	30,98	25,0	252	6 300,00	38 521,43
Děčínsko - východ	07	512427	Děčín-Benešov nad Ploučnicí-Verneřice-Přibram-Rychnov	120	37,09	18,82	13,0	252	3 276,00	59 852,58
Děčínsko - východ	07	512427	Děčín-Benešov nad Ploučnicí-Verneřice-Přibram-Rychnov	121	37,09	2,09	13,0	252	3 276,00	114 660,68
Děčínsko - východ	07	512427	Děčín-Benešov nad Ploučnicí-Verneřice-Přibram-Rychnov	122	37,09	26,78	12,0	252	3 024,00	31 168,57
Děčínsko - východ	07	512427	Děčín-Benešov nad Ploučnicí-Verneřice-Přibram-Rychnov	125	37,09	22,50	12,0	200	2 400,00	35 012,77
Děčínsko - východ	07	512427	Děčín-Benešov nad Ploučnicí-Verneřice-Přibram-Rychnov	126	37,09	19,41	31,0	252	7 812,00	138 111,82
Děčínsko - východ	07	512427	Děčín-Benešov nad Ploučnicí-Verneřice-Přibram-Rychnov	127	37,09	7,73	6,0	252	1 512,00	44 393,86
Děčínsko - východ	07	512427	Děčín-Benešov nad Ploučnicí-Verneřice-Přibram-Rychnov	128	37,09	1,81	5,0	200	1 000,00	35 276,99
Děčínsko - východ	07	512427	Děčín-Benešov nad Ploučnicí-Verneřice-Přibram-Rychnov	129	37,09	11,21	5,0	200	1 000,00	25 882,72
Děčínsko - východ	07	512427	Děčín-Benešov nad Ploučnicí-Verneřice-Přibram-Rychnov	130	37,09	20,94	12,0	252	3 024,00	48 845,99
Děčínsko - východ	07	512427	Děčín-Benešov nad Ploučnicí-Verneřice-Přibram-Rychnov	131	37,09	32,48	25,0	252	6 300,00	29 057,78
Děčínsko - východ	07	512427	Děčín-Benešov nad Ploučnicí-Verneřice-Přibram-Rychnov	132	37,09	17,02	12,0	252	3 024,00	60 710,84
Děčínsko - východ	07	512427	Děčín-Benešov nad Ploučnicí-Verneřice-Přibram-Rychnov	133	37,09	24,00	12,0	252	3 024,00	39 589,00
Děčínsko - východ	07	512427	Děčín-Benešov nad Ploučnicí-Verneřice-Přibram-Rychnov	134	37,09	19,24	12,0	252	3 024,00	53 994,83
Děčínsko - východ	07	512427	Děčín-Benešov nad Ploučnicí-Verneřice-Přibram-Rychnov	135	37,09	26,62	12,0	252	3 024,00	31 664,62
Děčínsko - východ	07	512427	Děčín-Benešov nad Ploučnicí-Verneřice-Přibram-Rychnov	136	37,09	9,98	31,0	252	7 812,00	211 767,80
Děčínsko - východ	07	512427	Děčín-Benešov nad Ploučnicí-Verneřice-Přibram-Rychnov	137	37,09	25,98	31,0	252	7 812,00	86 799,37
Děčínsko - východ	07	512427	Děčín-Benešov nad Ploučnicí-Verneřice-Přibram-Rychnov	138	37,09	8,54	12,0	200	2 400,00	68 515,70
Děčínsko - východ	07	512427	Děčín-Benešov nad Ploučnicí-Verneřice-Přibram-Rychnov	139	37,09	7,87	12,0	252	3 024,00	88 373,49
Děčínsko - východ	07	512427	Děčín-Benešov nad Ploučnicí-Verneřice-Přibram-Rychnov	141	37,09	30,23	12,0	200	2 400,00	16 472,47
Děčínsko - východ	07	512427	Děčín-Benešov nad Ploučnicí-Verneřice-Přibram-Rychnov	142	37,09	2,70	12,0	252	3 024,00	103 998,17
Děčínsko - východ	07	512427	Děčín-Benešov nad Ploučnicí-Verneřice-Přibram-Rychnov	143	37,09	35,89	12,0	252	3 024,00	3 633,64
Děčínsko - východ	07	512427	Děčín-Benešov nad Ploučnicí-Verneřice-Přibram-Rychnov	144	37,09	14,00	12,0	200	2 400,00	55 430,10
Děčínsko - východ	07	512427	Děčín-Benešov nad Ploučnicí-Verneřice-Přibram-Rychnov	145	37,09	0,18	5,0	200	1 000,00	36 914,07
Děčínsko - východ	07	512427	Děčín-Benešov nad Ploučnicí-Verneřice-Přibram-Rychnov	146	37,09	23,05	12,0	252	3 024,00	42 461,80
Děčínsko - východ	07	512427	Děčín-Benešov nad Ploučnicí-Verneřice-Přibram-Rychnov	147	37,09	1,80	12,0	252	3 024,00	106 707,11
Děčínsko - východ	07	512427	Děčín-Benešov nad Ploučnicí-Verneřice-Přibram-Rychnov	148	37,09	1,22	19,0	252	4 788,00	171 760,17
Děčínsko - východ	07	512427	Děčín-Benešov nad Ploučnicí-Verneřice-Přibram-Rychnov	151	37,09	6,24	12,0	52	624,00	19 249,79
Děčínsko - východ	07	512427	Děčín-Benešov nad Ploučnicí-Verneřice-Přibram-Rychnov	152	37,09	7,28	12,0	52	624,00	18 600,40
Děčínsko - východ	07	512427	Děčín-Benešov nad Ploučnicí-Verneřice-Přibram-Rychnov	153	37,09	4,38	31,0	52	1 612,00	52 723,24
Děčínsko - východ	07	512427	Děčín-Benešov nad Ploučnicí-Verneřice-Přibram-Rychnov	154	37,09	8,93	31,0	52	1 612,00	45 398,72
Děčínsko - východ	07	512427	Děčín-Benešov nad Ploučnicí-Verneřice-Přibram-Rychnov	155	37,09	9,29	31,0	63	1 953,00	54 292,93
Děčínsko - východ	07	512427	Děčín-Benešov nad Ploučnicí-Verneřice-Přibram-Rychnov	156	37,09	12,42	31,0	63	1 953,00	48 189,57
Děčínsko - východ	07	512427	Děčín-Benešov nad Ploučnicí-Verneřice-Přibram-Rychnov	157	37,09	15,27	31,0	52	1 612,00	35 176,42
Děčínsko - východ	07	512427	Děčín-Benešov nad Ploučnicí-Verneřice-Přibram-Rychnov	158	37,09	11,73	31,0	52	1 612,00	40 884,67
Děčínsko - východ	07	512427	Děčín-Benešov nad Ploučnicí-Verneřice-Přibram-Rychnov	159	37,09	8,47	31,0	52	1 612,00	46 137,55
Děčínsko - východ	07	512427	Děčín-Benešov nad Ploučnicí-Verneřice-Přibram-Rychnov	160	37,09	11,77	31,0	52	1 612,00	40 820,98
Děčínsko - východ	07	512427	Děčín-Benešov nad Ploučnicí-Verneřice-Přibram-Rychnov	161	37,09	8,51	25,0	63	1 575,00	45 022,43
Děčínsko - východ	07	512427	Děčín-Benešov nad Ploučnicí-Verneřice-Přibram-Rychnov	162	37,09	12,08	25,0	63	1 575,00	39 395,34
Děčínsko - východ	07	512427	Děčín-Benešov nad Ploučnicí-Verneřice-Přibram-Rychnov	163	37,09	11,85	25,0	52	1 300,00	32 812,23
Děčínsko - východ	07	512427	Děčín-Benešov nad Ploučnicí-Verneřice-Přibram-Rychnov	164	37,09	4,48	31,0	114	3 534,00	115 262,95
Děčínsko - východ	07	512427	Děčín-Benešov nad Ploučnicí-Verneřice-Přibram-Rychnov	165	37,09	8,11	31,0	63	1 953,00	56 602,68
								194 795,00	4 124 261,37	
Děčínsko - východ	08	512424	Děčín-Ludvikovice-Dobrná-Huntřívov-Jetřichovice-Vysoká Lípá	101	37,09	0,15	13,0	252	3 276,00	121 014,93
Děčínsko - východ	08	512424	Děčín-Ludvikovice-Dobrná-Huntřívov-Jetřichovice-Vysoká Lípá	102	37,09	8,88	22,0	252	5 544,00	156 386,76
Děčínsko - východ	08	512424	Děčín-Ludvikovice-Dobrná-Huntřívov-Jetřichovice-Vysoká Lípá	103	37,09	1,11	23,0	252	5 796,00	208 571,97
Děčínsko - východ	08	512424	Děčín-Ludvikovice-Dobrná-Huntřívov-Jetřichovice-Vysoká Lípá	104	37,09	20,80	18,0	252	4 536,00	73 898,70
Děčínsko - východ	08	512424	Děčín-Ludvikovice-Dobrná-Huntřívov-Jetřichovice-Vysoká Lípá	105	37,09	3,11	18,0	252	4 536,00	154 157,74
Děčínsko - východ	08	512424	Děčín-Ludvikovice-Dobrná-Huntřívov-Jetřichovice-Vysoká Lípá	106	37,09	17,11	23,0	252	5 796,00	115 817,04
Děčínsko - východ	08	512424	Děčín-Ludvikovice-Dobrná-Huntřívov-Jetřichovice-Vysoká Lípá	107	37,09	19,48	27,0	43	1 161,00	20 441,91
Děčínsko - východ	08	512424	Děčín-Ludvikovice-Dobrná-Huntřívov-Jetřichovice-Vysoká Lípá	108	37,09	15,25	31,0	209	6 479,00	141 510,57
Děčínsko - východ	08	512424	Děčín-Ludvikovice-Dobrná-Huntřívov-Jetřichovice-Vysoká Lípá	109	37,09	14,06	31,0	209	6 479,00	149 225,80
Děčínsko - východ	08	512424	Děčín-Ludvikovice-Dobrná-Huntřívov-Jetřichovice-Vysoká Lípá	110	37,09	15,27	27,0	43	1 161,00	25 330,65
Děčínsko - východ	08	512424	Děčín-Ludvikovice-Dobrná-Huntřívov-Jetřichovice-Vysoká Lípá	111	37,09	10,78	20,0	252	5 040,00	132 610,71
Děčínsko - východ	08	512424	Děčín-Ludvikovice-Dobrná-Huntřívov-Jetřichovice-Vysoká Lípá	112	37,09	8,38	20,0	252	5 040,00	144 706,06
Děčínsko - východ	08	512424	Děčín-Ludvikovice-Dobrná-Huntřívov-Jetřichovice-Vysoká Lípá	113	37,09	13,37	13,0	200	2 600,00	61 676,04
Děčínsko - východ	08	512424	Děčín-Ludvikovice-Dobrná-Huntřívov-Jetřichovice-Vysoká Lípá	114	37,09	6,79	20,0	200	4 000,00	121 194,71
Děčínsko - východ	08	512424	Děčín-Ludvikovice-Dobrná-Huntřívov-Jetřichovice-Vysoká Lípá	115	37,09	16,56	20,0	252	5 040,00	103 499,08
Děčínsko - východ	08	512424	Děčín-Ludvikovice-Dobrná-Huntřívov-Jetřichovice-Vysoká Lípá	116	37,09	5,10	11,0	252	2 772,00	88 690,21
Děčínsko - východ	08	512424	Děčín-Ludvikovice-Dobrná-Huntřívov-Jetřichovice-Vysoká Lípá	117	37,09	10,13	30,0	252	7 560,00	203 836,09
Děčínsko - východ	08	512424	Děčín-Ludvikovice-Dobrná-Huntřívov-Jetřichovice-Vysoká Lípá	118	37,09	7,66	31,0	252	7 812,00	229 955,04
Děčínsko - východ	08	512424	Děčín-Ludvikovice-Dobrná-Huntřívov-Jetřichovice-Vysoká Lípá	119	37,09	11,02	20,0	252	5 040,00	131 419,17
Děčínsko - východ	08	512424	Děčín-Ludvikovice-Dobrná-Huntřívov-Jetřichovice-Vysoká Lípá	120	37,09	5,73	13,0	252	3 276,00	102 755,59
Děčínsko - východ	08	512424	Děčín-Ludvikovice-Dobrná-Huntřívov-Jetřichovice-Vysoká Lípá	151	37,09	10,07	20,0	58	1 160,00	31 340,22
Děčínsko - východ	08	512424	Děčín-Ludvikovice-Dobrná-Huntřívov-Jetřichovice-Vysoká Lípá	152	37,09	9,57	20,0	58	1 160,00	31 920,08
Děčínsko - východ	08	512424	Děčín-Ludvikovice-Dobrná-Huntřívov-Jetřichovice-Vysoká Lípá	153	37,09	5,79	30,0	56	1 680,00	52 582,36
Děčínsko - východ	08	512424	Děčín-Ludvikovice-Dobrná-Huntřívov-Jetřichovice-Vysoká Lípá	154	37,09	7,98	24,0	56	1 344,00	39 123,06
Děčínsko - východ	08	512424	Děčín-Ludvikovice-Dobrná-Huntřívov-Jetřichovice-Vysoká Lípá	155	37,09	4,18	30,0	56	1 680,00	55 293,49
Děčínsko - východ	08	512424	Děčín-Ludvikovice-Dobrná-Huntřívov-Jetřichovice-Vysoká Lípá	156	37,09	16,35	20,0	58	1 160,00	24 060,26
Děčínsko - východ	08	512424	Děčín-Ludvikovice-Dobrná-Huntřívov-Jetřichovice-Vysoká Lípá	157	37,09	6,60	20,0	58	1 160,00	35 367,68
Děčínsko - východ	08	512424	Děčín-Ludvikovice-Dobrná-Huntřívov-Jetřichovice-Vysoká Lípá	158	37,09	12,11	24,0	56	1 344,00	33 575,27
								103 632,00	2 789 961,18	
Děčínsko - východ	09	512423	Děčín-Ludvikovice-Amolnice-Labská Stráň-Růžová-Janov	101	37,09	5,15	18,0	252	4 536,00	144 876,39
Děčínsko - východ	09	512423	Děčín-Ludvikovice-Amolnice-Labská Stráň-Růžová-Janov	102	37,09	15,71	26,0	252	6 552,00	140 101,01
Děčínsko - východ	09	512423	Děčín-Ludvikovice-Amolnice-Labská Stráň-Růžová-Janov	103	37,09	16,84</				



Oblast	Číslo linky v oblasti	Název linky	Číslo spoje	Cena v Kč/km	Odhad tržby v Kč/km	Délka spoje v ZDO v km	Počet spojů za rok	Výkon km za rok	Předběžný odborný odhad prokazatelné ztráty	Poznámka
(1)	(2)	(3)	(4)	(5)	(6)	(7)	(8)	(9) = (7) x (8)	(10) = [(5) - (6)] x (9)	(11)
Děčínsko - východ	09	512423	Děčín-Ludvíkovice-Amoltice-Labská Stráň-Růžová-Janov	151	37,09	4,77	26,0	114	2 964,00	95 794,42
Děčínsko - východ	09	512423	Děčín-Ludvíkovice-Amoltice-Labská Stráň-Růžová-Janov	152	37,09	3,35	26,0	114	2 964,00	99 995,38
Děčínsko - východ	09	512423	Děčín-Ludvíkovice-Amoltice-Labská Stráň-Růžová-Janov	153	37,09	17,49	26,0	114	2 964,00	58 097,74
Děčínsko - východ	09	512423	Děčín-Ludvíkovice-Amoltice-Labská Stráň-Růžová-Janov	154	37,09	8,51	26,0	114	2 964,00	84 705,73
Děčínsko - východ	09	512423	Děčín-Ludvíkovice-Amoltice-Labská Stráň-Růžová-Janov	155	37,09	22,89	26,0	52	1 352,00	19 205,29
Děčínsko - východ	09	512423	Děčín-Ludvíkovice-Amoltice-Labská Stráň-Růžová-Janov	156	37,09	13,72	26,0	114	2 964,00	69 274,47
Děčínsko - východ	09	512423	Děčín-Ludvíkovice-Amoltice-Labská Stráň-Růžová-Janov	157	37,09	10,72	26,0	114	2 964,00	78 155,00
Děčínsko - východ	09	512423	Děčín-Ludvíkovice-Amoltice-Labská Stráň-Růžová-Janov	158	37,09	15,19	26,0	52	1 352,00	29 605,65
Děčínsko - východ	09	512423	Děčín-Ludvíkovice-Amoltice-Labská Stráň-Růžová-Janov	159	37,09	12,55	26,0	114	2 964,00	72 728,38
Děčínsko - východ	09	512423	Děčín-Ludvíkovice-Amoltice-Labská Stráň-Růžová-Janov	160	37,09	23,31	26,0	114	2 964,00	40 839,90
								109 072,00	2 373 367,32	
Děčínsko - východ	10	512428	Děčín-Benešov nad Ploučnicí-Hefmanov-Blankartice-Fojtovice	101	37,09	0,02	6,0	252	1 512,00	56 054,75
Děčínsko - východ	10	512428	Děčín-Benešov nad Ploučnicí-Hefmanov-Blankartice-Fojtovice	102	37,09	6,99	6,0	252	1 512,00	45 520,88
Děčínsko - východ	10	512428	Děčín-Benešov nad Ploučnicí-Hefmanov-Blankartice-Fojtovice	103	37,09	3,19	14,0	252	3 528,00	119 609,52
Děčínsko - východ	10	512428	Děčín-Benešov nad Ploučnicí-Hefmanov-Blankartice-Fojtovice	104	37,09	29,14	18,0	252	4 536,00	36 053,28
Děčínsko - východ	10	512428	Děčín-Benešov nad Ploučnicí-Hefmanov-Blankartice-Fojtovice	105	37,09	9,63	18,0	252	4 536,00	124 561,20
Děčínsko - východ	10	512428	Děčín-Benešov nad Ploučnicí-Hefmanov-Blankartice-Fojtovice	106	37,09	4,83	14,0	252	3 528,00	113 812,61
Děčínsko - východ	10	512428	Děčín-Benešov nad Ploučnicí-Hefmanov-Blankartice-Fojtovice	107	37,09	13,71	26,0	252	6 552,00	153 213,33
Děčínsko - východ	10	512428	Děčín-Benešov nad Ploučnicí-Hefmanov-Blankartice-Fojtovice	109	37,09	21,06	6,0	252	1 512,00	24 245,98
Děčínsko - východ	10	512428	Děčín-Benešov nad Ploučnicí-Hefmanov-Blankartice-Fojtovice	110	37,09	7,14	6,0	252	1 512,00	45 292,97
Děčínsko - východ	10	512428	Děčín-Benešov nad Ploučnicí-Hefmanov-Blankartice-Fojtovice	111	37,09	21,96	6,0	252	1 512,00	22 883,77
Děčínsko - východ	10	512428	Děčín-Benešov nad Ploučnicí-Hefmanov-Blankartice-Fojtovice	112	37,09	4,70	6,0	252	1 512,00	48 974,09
Děčínsko - východ	10	512428	Děčín-Benešov nad Ploučnicí-Hefmanov-Blankartice-Fojtovice	114	37,09	2,32	14,0	252	3 528,00	122 658,07
								35 280,00	912 880,44	
Děčínsko - východ	11	512426	Děčín-Benešov nad Ploučnicí-Česká Kamenice-Závod-Velká Bukovina-Verneřice	102	37,09	19,03	23,0	200	4 600,00	83 079,70
Děčínsko - východ	11	512426	Děčín-Benešov nad Ploučnicí-Česká Kamenice-Závod-Velká Bukovina-Verneřice	103	37,09	5,43	10,0	200	2 000,00	63 331,23
Děčínsko - východ	11	512426	Děčín-Benešov nad Ploučnicí-Česká Kamenice-Závod-Velká Bukovina-Verneřice	104	37,09	20,87	35,0	252	8 820,00	143 074,51
Děčínsko - východ	11	512426	Děčín-Benešov nad Ploučnicí-Česká Kamenice-Závod-Velká Bukovina-Verneřice	106	37,09	10,92	23,0	252	5 796,00	151 680,28
Děčínsko - východ	11	512426	Děčín-Benešov nad Ploučnicí-Česká Kamenice-Závod-Velká Bukovina-Verneřice	109	37,09	7,19	35,0	252	8 820,00	263 760,69
Děčínsko - východ	11	512426	Děčín-Benešov nad Ploučnicí-Česká Kamenice-Závod-Velká Bukovina-Verneřice	112	37,09	7,30	35,0	252	8 820,00	262 746,58
Děčínsko - východ	11	512426	Děčín-Benešov nad Ploučnicí-Česká Kamenice-Závod-Velká Bukovina-Verneřice	115	37,09	12,05	23,0	252	5 796,00	145 155,77
Děčínsko - východ	11	512426	Děčín-Benešov nad Ploučnicí-Česká Kamenice-Závod-Velká Bukovina-Verneřice	117	37,09	7,18	23,0	252	5 796,00	173 346,26
								50 448,00	1 286 175,03	
Děčínsko - východ	13	512434	Děčín-Hfensko-Mezní Louka-Jetřichovice-Chřibská-Doubeč-Krásná Lípá	101	37,09	2,92	23,0	252	5 796,00	198 050,25
Děčínsko - východ	13	512434	Děčín-Hfensko-Mezní Louka-Jetřichovice-Chřibská-Doubeč-Krásná Lípá	102	37,09	7,01	23,0	209	4 807,00	144 590,61
Děčínsko - východ	13	512434	Děčín-Hfensko-Mezní Louka-Jetřichovice-Chřibská-Doubeč-Krásná Lípá	103	37,09	14,70	54,0	43	2 322,00	51 999,02
Děčínsko - východ	13	512434	Děčín-Hfensko-Mezní Louka-Jetřichovice-Chřibská-Doubeč-Krásná Lípá	104	37,09	5,26	23,0	209	4 807,00	153 032,79
Děčínsko - východ	13	512434	Děčín-Hfensko-Mezní Louka-Jetřichovice-Chřibská-Doubeč-Krásná Lípá	105	37,09	10,90	23,0	209	4 807,00	125 919,56
Děčínsko - východ	13	512434	Děčín-Hfensko-Mezní Louka-Jetřichovice-Chřibská-Doubeč-Krásná Lípá	106	37,09	25,10	54,0	43	2 322,00	52 843,88
Děčínsko - východ	13	512434	Děčín-Hfensko-Mezní Louka-Jetřichovice-Chřibská-Doubeč-Krásná Lípá	107	37,09	17,29	54,0	43	2 322,00	45 979,01
Děčínsko - východ	13	512434	Děčín-Hfensko-Mezní Louka-Jetřichovice-Chřibská-Doubeč-Krásná Lípá	108	37,09	19,78	54,0	43	2 322,00	40 197,99
Děčínsko - východ	13	512434	Děčín-Hfensko-Mezní Louka-Jetřichovice-Chřibská-Doubeč-Krásná Lípá	109	37,09	18,94	30,0	43	1 290,00	23 410,78
Děčínsko - východ	13	512434	Děčín-Hfensko-Mezní Louka-Jetřichovice-Chřibská-Doubeč-Krásná Lípá	110	37,09	17,03	30,0	43	1 290,00	25 873,27
Děčínsko - východ	13	512434	Děčín-Hfensko-Mezní Louka-Jetřichovice-Chřibská-Doubeč-Krásná Lípá	111	37,09	8,05	23,0	209	4 807,00	139 603,21
Děčínsko - východ	13	512434	Děčín-Hfensko-Mezní Louka-Jetřichovice-Chřibská-Doubeč-Krásná Lípá	112	37,09	7,97	23,0	209	4 807,00	139 981,21
Děčínsko - východ	13	512434	Děčín-Hfensko-Mezní Louka-Jetřichovice-Chřibská-Doubeč-Krásná Lípá	113	37,09	18,39	54,0	43	2 322,00	43 414,70
Děčínsko - východ	13	512434	Děčín-Hfensko-Mezní Louka-Jetřichovice-Chřibská-Doubeč-Krásná Lípá	114	37,09	20,82	54,0	43	2 322,00	37 788,95
Děčínsko - východ	13	512434	Děčín-Hfensko-Mezní Louka-Jetřichovice-Chřibská-Doubeč-Krásná Lípá	115	37,09	7,69	23,0	209	4 807,00	141 315,29
Děčínsko - východ	13	512434	Děčín-Hfensko-Mezní Louka-Jetřichovice-Chřibská-Doubeč-Krásná Lípá	116	37,09	8,22	23,0	209	4 807,00	138 783,97
Děčínsko - východ	13	512434	Děčín-Hfensko-Mezní Louka-Jetřichovice-Chřibská-Doubeč-Krásná Lípá	117	37,09	21,95	54,0	43	2 322,00	35 158,80
Děčínsko - východ	13	512434	Děčín-Hfensko-Mezní Louka-Jetřichovice-Chřibská-Doubeč-Krásná Lípá	118	37,09	16,78	54,0	43	2 322,00	47 152,62
Děčínsko - východ	13	512434	Děčín-Hfensko-Mezní Louka-Jetřichovice-Chřibská-Doubeč-Krásná Lípá	119	37,09	7,16	23,0	252	5 796,00	173 502,46
Děčínsko - východ	13	512434	Děčín-Hfensko-Mezní Louka-Jetřichovice-Chřibská-Doubeč-Krásná Lípá	120	37,09	5,34	23,0	252	5 796,00	184 036,85
Děčínsko - východ	13	512434	Děčín-Hfensko-Mezní Louka-Jetřichovice-Chřibská-Doubeč-Krásná Lípá	122	37,09	4,97	23,0	43	989,00	31 766,13
Děčínsko - východ	13	512434	Děčín-Hfensko-Mezní Louka-Jetřichovice-Chřibská-Doubeč-Krásná Lípá	201	37,09	2,50	23,0	114	2 622,00	90 694,42
Děčínsko - východ	13	512434	Děčín-Hfensko-Mezní Louka-Jetřichovice-Chřibská-Doubeč-Krásná Lípá	202	37,09	1,50	23,0	114	2 622,00	93 317,78
Děčínsko - východ	13	512434	Děčín-Hfensko-Mezní Louka-Jetřichovice-Chřibská-Doubeč-Krásná Lípá	203	37,09	15,99	54,0	58	3 132,00	66 079,90
Děčínsko - východ	13	512434	Děčín-Hfensko-Mezní Louka-Jetřichovice-Chřibská-Doubeč-Krásná Lípá	204	37,09	2,31	23,0	56	1 288,00	44 797,00
Děčínsko - východ	13	512434	Děčín-Hfensko-Mezní Louka-Jetřichovice-Chřibská-Doubeč-Krásná Lípá	205	37,09	14,40	23,0	56	1 288,00	29 224,77
Děčínsko - východ	13	512434	Děčín-Hfensko-Mezní Louka-Jetřichovice-Chřibská-Doubeč-Krásná Lípá	206	37,09	15,42	54,0	58	3 132,00	67 889,47
Děčínsko - východ	13	512434	Děčín-Hfensko-Mezní Louka-Jetřichovice-Chřibská-Doubeč-Krásná Lípá	207	37,09	21,22	54,0	58	3 132,00	49 710,27
Děčínsko - východ	13	512434	Děčín-Hfensko-Mezní Louka-Jetřichovice-Chřibská-Doubeč-Krásná Lípá	208	37,09	14,53	54,0	58	3 132,00	70 648,88
Děčínsko - východ	13	512434	Děčín-Hfensko-Mezní Louka-Jetřichovice-Chřibská-Doubeč-Krásná Lípá	209	37,09	19,02	30,0	58	1 740,00	31 448,17
Děčínsko - východ	13	512434	Děčín-Hfensko-Mezní Louka-Jetřichovice-Chřibská-Doubeč-Krásná Lípá	210	37,09	16,36	30,0	58	1 740,00	36 069,78
Děčínsko - východ	13	512434	Děčín-Hfensko-Mezní Louka-Jetřichovice-Chřibská-Doubeč-Krásná Lípá	211	37,09	9,19	23,0	56	1 288,00	35 932,95
Děčínsko - východ	13	512434	Děčín-Hfensko-Mezní Louka-Jetřichovice-Chřibská-Doubeč-Krásná Lípá	212	37,09	8,19	23,0	56	1 288,00	37 223,91
Děčínsko - východ	13	512434	Děčín-Hfensko-Mezní Louka-Jetřichovice-Chřibská-Doubeč-Krásná Lípá	213	37,09	16,40	54,0	58	3 132,00	64 796,12
Děčínsko - východ	13	512434	Děčín-Hfensko-Mezní Louka-Jetřichovice-Chřibská-Doubeč-Krásná Lípá	214	37,09	21,18	54,0	58	3 132,00	49 837,68
Děčínsko - východ	13	512434	Děčín-Hfensko-Mezní Louka-Jetřichovice-Chřibská-Doubeč-Krásná Lípá	215	37,09	4,33	23,0	56	1 288,00	42 196,34
Děčínsko - východ	13	512434	Děčín-Hfensko-Mezní Louka-Jetřichovice-Chřibská-Doubeč-Krásná Lípá	216	37,09	14,36	23,0	56	1 288,00	29 279,06
Děčínsko - východ	13	512434	Děčín-Hfensko-Mezní Louka-Jetřichovice-Chřibská-Doubeč-Krásná Lípá	217	37,09	14,97	54,0	58	3 132,00	69 276,88
Děčínsko - východ	13	512434	Děčín-Hfensko-Mezní Louka-Jetřichovice-Chřibská-Doubeč-Krásná Lípá	218	37,09	23,31	54,0	58	3 132,00	43 173,56
Děčínsko - východ	13	512434	Děčín-Hfensko-Mezní Louka-Jetřichovice-Chřibská-Doubeč-Krásná Lípá	219	37,09	6,80	23,0	114	2 622,00	79 425,03
Děčínsko - východ	13	512434	Děčín-Hfensko-Mezní Louka-Jetřichovice-Chřibská-Doubeč-Krásná Lípá	220	37,09	8,79	23,0	114	2 622,00	74 194,60
Děčínsko - východ	13	512434	Děčín-Hfensko-Mezní Louka-Jetřichovice-Chřibská-Doubeč-Krásná Lípá	221	37,09	12,54	23,0	36	828,00	20 328,72
Děčínsko - východ	13	512434	Děčín-Hfensko-Mezní Louka-Jetřichovice-Chřibská-Doubeč-Krásná Lípá	222	37,09	12,54	23,0	36	828,00	20 328,72
Děčínsko - východ	13	512434	Děčín-Hfensko-Mezní Louka-Jetřichovice-Chřibská-Doubeč-Krásná Lípá	223	37,09	12,54	23,0	36	828,00	20 328,72
Děčínsko - východ	13	512434	Děčín-Hfensko-Mezní Louka-Jetřichovice-Chřibská-Doubeč-Krásná Lípá	224	37,09	12,54	23,0	36	828,00	20 328,72
Děčínsko - východ	13	512434	Děčín-Hfensko-Mezní Louka-Jetřichovice-Chřibská-Doubeč-Krásná Lípá	225	37,09	12,54	23,0	36	828,00	20 328,72
Děčínsko - východ	13	512434	Děčín-Hfensko-Mezní Louka-Jetřichovice-Chřibská-Doubeč-Krásná Lípá	226	37,09	12,54	23,0	36	828,00	20 328,72
Děčínsko - východ	13	512434	Děčín-Hfensko-Mezní Louka-Jetřichovice-Chřibská-Doubeč-Krásná Lípá	226	37,09	12,54	23,0	36	828,00	20 328,72
Děčínsko - východ	13	512434	Děčín-Hfensko-Mezní Louka-Jetřichovice-Chřibská-Doubeč-Krásná Lípá	226	37,09	12,54	23,0	36	828,00	20 328,72
								126 558,00	3 217 247,73	
Děčínsko - východ	14	512425	Benešov nad Ploučnicí-Česká Kamenice	101	37,09	8,48	13,0	252	3 276,00	93 747,17
Děčínsko - východ	14	512425	Benešov nad Ploučnicí-Česká Kamenice	102	37,09	8,90	13,0	252	3 276,00	92 339,87
Děčínsko - východ	14	512425	Benešov nad Ploučnicí-Česká Kamenice	103	37,09	25,05	13,0	252	3 276,00	39 448,28
Děčínsko - východ	14	512425	Benešov nad Ploučnicí-Česká Kamenice	104	37,09	2,82	13,0	252	3 276,00	112 268,87
Děčínsko - východ	14	512425	Benešov nad Ploučnicí-Česká Kamenice	105	37,09	13,33	13,0	252	3 276,00	77 846,99
Děčínsko - východ	14	512425								

Oblast	Číslo linky v oblasti	Název linky	Číslo spoje	Cena v Kč/km	Odhad tržby v Kč/km	Délka spoje v ZDO v km	Počet spojů za rok	Výkon km za rok	Předběžný odborný odhad prokazatelné ztráty	Poznámka
(1)	(2)	(3)	(4)	(5)	(6)	(7)	(8)	(9) = (7) x (8)	(10) = [(5) - (6)] x (9)	(11)
Děčínsko - východ	15	512430	Děčín-Mašovice-Javory	120	37,09	6,21	13,0	252	3 276,00	101 179,35
Děčínsko - východ	15	512430	Děčín-Mašovice-Javory	121	37,09	12,54	14,0	252	3 528,00	86 612,74
Děčínsko - východ	15	512430	Děčín-Mašovice-Javory	122	37,09	12,00	8,0	252	2 016,00	50 584,67
Děčínsko - východ	15	512430	Děčín-Mašovice-Javory	125	37,09	10,10	11,0	252	2 772,00	74 815,69
Děčínsko - východ	15	512430	Děčín-Mašovice-Javory	126	37,09	6,63	13,0	252	3 276,00	99 786,55
Děčínsko - východ	15	512430	Děčín-Mašovice-Javory	127	37,09	5,34	14,0	252	3 528,00	112 006,31
Děčínsko - východ	15	512430	Děčín-Mašovice-Javory	128	37,09	4,34	11,0	252	2 772,00	90 794,00
Děčínsko - východ	15	512430	Děčín-Mašovice-Javory	130	37,09	2,13	13,0	252	3 276,00	114 550,30
Děčínsko - východ	15	512430	Děčín-Mašovice-Javory	131	37,09	2,20	8,0	252	2 016,00	70 339,16
Děčínsko - východ	15	512430	Děčín-Mašovice-Javory	132	37,09	0,16	5,0	252	1 260,00	46 529,22
Děčínsko - východ	15	512430	Děčín-Mašovice-Javory	151	37,09	2,12	11,0	52	572,00	20 003,76
Děčínsko - východ	15	512430	Děčín-Mašovice-Javory	152	37,09	3,63	11,0	52	572,00	19 141,17
Děčínsko - východ	15	512430	Děčín-Mašovice-Javory	153	37,09	6,77	8,0	52	416,00	12 615,73
Děčínsko - východ	15	512430	Děčín-Mašovice-Javory	154	37,09	2,76	8,0	52	416,00	14 281,01
Děčínsko - východ	15	512430	Děčín-Mašovice-Javory	155	37,09	4,19	11,0	52	572,00	18 821,34
Děčínsko - východ	15	512430	Děčín-Mašovice-Javory	156	37,09	4,28	11,0	52	572,00	18 765,72
Celkem za oblast								62 340,00	1 810 072,21	
								962 591,0	23 731 194,11	











# Ústecký kraj

## Krajský úřad

Číslo objednatele: 619/2007

Číslo dopravce:

### **DODATEK Č. 25 KE SMLOUVĚ O ZÁVAZKU VEŘEJNÉ SLUŽBY VE VEŘEJNÉ LINKOVÉ DOPRAVĚ K ZAJIŠTĚNÍ ZÁKLADNÍ DOPRAVNÍ OBSLUŽNOSTI ČÁSTI ÚZEMÍ ÚSTECKÉHO KRAJE NA VYMEZENÝCH LINKÁCH – OBLAST DOLNÍ POOHŘÍ**

## Smluvní strany

### **Objednatel**

#### **Ústecký kraj**

Sídlo: Velká Hradební 3118/48, 400 02 Ústí nad Labem  
Zastoupený: Janou Vaňhovou, hejtmankou Ústeckého kraje  
IČ: 70892156  
DIČ: CZ70892156  
Bank. spojení: Česká spořitelna, a.s., číslo účtu: 882733379/0800

### **Dopravce**

#### **ČSAD Slaný a.s.,**

Sídlo: Lacinova 1366, 274 80 Slaný  
Zastoupený: MA Evou Kratochvílovou, místopředsedkyní představenstva a.s.,  
IČ: 601 93 425  
DIČ: CZ699000360  
Bank. spojení: Komerční banka, a.s., expositura Slaný, číslo účtu: 2601141/0100,  
Společnost je zapsaná v obchodním rejstříku vedeném Městským soudem v Praze, oddíl B, vložka 2331,

uzavírají níže uvedeného dne, měsíce a roku tento

### **DODATEK Č. 25 KE SMLOUVĚ O ZÁVAZKU VEŘEJNÉ SLUŽBY VE VEŘEJNÉ LINKOVÉ DOPRAVĚ K ZAJIŠTĚNÍ ZÁKLADNÍ DOPRAVNÍ OBSLUŽNOSTI ČÁSTI ÚZEMÍ ÚSTECKÉHO KRAJE NA VYMEZENÝCH LINKÁCH – OBLAST DOLNÍ POOHŘÍ**

1. Dne 12. 04. 2007 uzavřely Smluvní strany Smlouvu o závazku veřejné služby ve veřejné linkové dopravě k zajištění základní dopravní obslužnosti části území Ústeckého kraje na vymezených linkách – oblast Dolní Poohří (dále jen „Smlouva“). Dne 11. 05. 2007 byl ke Smlouvě uzavřen dodatek č. 1, dne 15. 06. 2007 byl ke Smlouvě uzavřen dodatek č. 2, dne 6. 08. 2007 byl ke Smlouvě uzavřen dodatek č. 3,

dne 8. 10. 2007 byl ke Smlouvě uzavřen dodatek č. 4, dne 7.12. 2007 byl ke Smlouvě uzavřen dodatek č. 5, dne 14.2.2008 byl ke smlouvě uzavřen dodatek č. 6, dne 17.3.2008 byl ke smlouvě uzavřen dodatek č. 7, dne 25.8.2008 byl ke smlouvě uzavřen dodatek č.8, dne 16.10.2008 byl ke smlouvě uzavřen dodatek č.9, dne 17.10.2008 byl ke smlouvě uzavřen dodatek č.10, dne 16.1.2009 byl ke smlouvě uzavřen dodatek č.11, dne 12. 2. 2009 byl ke smlouvě uzavřen dodatek č.12, dne 28.5.2009 byl ke smlouvě uzavřen dodatek č.13, dne 13.8.2009 byl ke smlouvě uzavřen dodatek č.14, dne 26.8.2009 byl ke smlouvě uzavřen dodatek č.15 a dne 18. 11. 2009 byl ke smlouvě uzavřen dodatek č.16, dne 4.2.2010 byl ke smlouvě uzavřen dodatek č.17, dne 3.6.2010 byl ke smlouvě uzavřen dodatek č.18, dne 27.09.2010 byl ke smlouvě uzavřen dodatek č.19, dne 7.12.2010 byl ke smlouvě uzavřen dodatek č.20, dne 3.2.2011 byl ke smlouvě uzavřen dodatek č.21, dne 1.6.2011 byl ke smlouvě uzavřen dodatek č.22, dne 24.11.2011 byl ke smlouvě uzavřen dodatek č.23 a dne 14.2.2012 byl ke smlouvě uzavřen dodatek č.24.

2. Vzhledem k tomu, že se Smluvní strany dohodly na změně časového a místního vymezení vybraných linek a spojů, nahrazuje se tímto v celém rozsahu:

(a) dosavadní znění přílohy č. 1 Smlouvy novým zněním uvedeným v příloze č. 1 tohoto dodatku;

(b) dosavadní znění přílohy č. 2 Smlouvy novým zněním uvedeným v příloze č. 2 tohoto dodatku, přičemž příloha č. 2 obsahuje tabulku A pro výpočet předběžného odborného odhadu prokazatelné ztráty v roce 2012 a tabulku B pro výpočet předběžného odborného odhadu prokazatelné ztráty v roce 2013 a v letech následujících;

Kde Smlouva odkazuje na přílohu č. 2, použije se ta z jejích částí A nebo B ve znění tohoto dodatku, která je z časového hlediska relevantní k poskytovanému plnění. Ostatní ustanovení Smlouvy zůstávají nadále v platnosti beze změn.

3. Dopravce se zavazuje zajistit účinnost změn v provozu jím zajišťovaných linek a spojů provedených tímto dodatkem od data 10. 6. 2012. Ve vztahu k linkám a spojům nově zřizovaným či měněným tímto dodatkem zajistí Dopravce účinnost změn provedených tímto dodatkem za přiměřeného použití čl. 2 Smlouvy.
4. Tento dodatek je uzavřen na základě rozhodnutí Rady Ústeckého kraje ze dne 9. 5. 2012.
5. Tento dodatek nabývá platnosti a účinnosti podpisem obou Smluvních stran. Je vyhotoven ve 4 vyhotoveních, z nichž každá smluvní strana obdrží po 2 vyhotoveních.
6. Smluvní strany prohlašují, že tento dodatek uzavírají podle své vážné a svobodné vůle a v absenci tísně či nápadně nevýhodných podmínek, na důkaz čehož níže připojují své podpisy.

V Ústí nad Labem dne

**Jana Vaňhová**  
hejtmanka Ústeckého kraje

Objednatel

**MA Eva Kratochvílová**  
místopředsedkyně představenstva a.s.  
ČSAD Slaný a.s.

Dopravce



**Přílohy:**

Příloha 1: Vymezení linek a spojů

Příloha 2: Předběžný odborný odhad prokazatelné ztráty

**Vymezení linek a spojů**

---

637

## Litoměřice-Bohušovice n.Ohří-Brozany-Libochovice

ČSAD  
Slaný a.s.

Ústecký kraj

linka č. 552637 Litoměřice-Bohušovice n.Ohří-Brozany-Libochovice

Platí od 11.12.2011 do 8.12.2012

Převahu zajišťuje: ČSAD Slaný a.s., Lacinova 1366, 274 80 Slaný, tel: 312 572 132, informace Litoměřice 416 700 194, informace Roudnice n.L. 416 811 384

opačný směr

<http://doprava.kr-ustecky.cz>

km	TČ	seznam zastávek		201	203	205	207	209	211	213
				✕	✕	✕	✕	✕	✕	✕
		<b>1</b> <i>Vlak od Mělníka U32 (072)</i>	<b>1</b> příjezd	4:50	6:26	11:26	13:26	14:26	15:26	17:26
		<b>1</b> <i>Vlak od Ústí n.L. U32 (072)</i>	<b>1</b> příjezd	5:12	6:31	11:12	13:12	14:31	15:12	17:12
0	0	<b>1</b> <i>Litoměřice,,aut.nádr.</i>	<b>1</b> odjezd	5:26	6:56	11:32	13:32	14:32	15:32	17:32
1	1	2 Litoměřice,,INTERSPAR		5:28	6:58	11:34	13:34	14:34	15:34	17:34
2	2	3 Litoměřice, Želetice, trhárna		5:29	6:59	11:35	13:35	14:35	15:35	17:35
3	3	4 Terežín,,křiž.		5:31	7:01	11:37	13:37	14:37	15:37	17:37
4	4	5 Terežín,,aut.nádr.		5:33	7:03	11:39	13:39	14:39	15:39	17:39
5	5	6 Terežín,,škola		5:35	7:05	11:41	13:41	14:41	15:41	17:41
5	5	7 Bohušovice n.Ohří,,záv.		5:37	7:07	11:43	13:45	14:43	15:43	17:43
5	5	8 Bohušovice n.Ohří,,sídlíště		5:37	7:07	11:43	13:45	14:43	15:43	17:43
6	6	<b>9</b> <i>Bohušovice n.Ohří,,žel.st.</i>	<b>2</b> příjezd	5:40	7:10	11:46	13:47	14:46	15:46	17:46
		<b>2</b> <i>Vlak do Roudnice n.L. U1, U4 (090)</i>	<b>2</b> odjezd	6:03	7:37	12:03	14:03	15:37	16:03	18:03
		<b>2</b> <i>Vlak od Ústí n.L. U1, U4 (090)</i>	<b>2</b> příjezd	5:37	7:03	11:37	13:37	14:37	15:37	17:37
6	6	<b>9</b> <i>Bohušovice n.Ohří,,žel.st.</i>	<b>2</b> odjezd	5:41	7:11	11:47	13:49	14:47	15:47	17:47
7	7	10 Brňany,,záv.		5:42	7:12	11:47	13:49	14:47	15:47	17:47
8	8	11 Brňany		5:44	7:14	11:49	13:51	14:49	15:49	17:49
11	11	12 Rochov,,rozc.u Kubíků		5:47	7:17	11:52	13:54	14:52	15:52	17:52
8	8	13 Bohušovice n.Ohří,,Hrdly,obec		5:48	7:18	11:53	13:55	14:53	15:53	17:53
10	10	14 Dolánky n.Ohří,,obec		5:49	7:19	11:54	13:56	14:54	15:54	17:54
11	11	15 Doksany,,rozc.Rohatce 3.0		5:50	7:20	11:55	13:57	14:55	15:55	17:55
12	12	16 Doksany,,zámek	<b>3</b> odjezd	5:51	7:21	11:56	13:58	14:56	15:56	17:56
		<b>3</b> <i>681 do Roudnice n.L., Vědomic</i>	<b>3</b> odjezd	5:52	7:22	11:57	13:59	14:57	15:57	17:57
		<b>4</b> <i>681 z Vědomic, Roudnice n.L.</i>	<b>4</b> příjezd	5:54	7:08	11:55	13:55	14:55	15:55	17:55
13	12	<b>17</b> <i>Brozany n.Ohří</i>	<b>4</b> odjezd	5:50	7:20	11:59	14:01	14:59	15:59	17:59
14	14	18 Brozany n.Ohří,,rozc.u Kubíků		5:51	7:21	12:00	14:02	15:00	16:00	18:00
16	16	19 Rochov		5:52	7:22	12:01	14:03	15:01	16:01	18:01
20	17	20 Chotěšov,Brozanská		5:55	7:25	12:07	15:07	16:04	18:07	
20	17	21 Chotěšov		5:57	7:27	12:09	15:09	16:06	18:09	
18	21	22 Chotěšov,,žel.st.		5:58	7:28	12:11	15:11	16:08	18:11	
19	22	23 Černiv		5:59	7:29	12:12	15:12	16:09	18:12	
22	25	24 Slatina		6:00	7:30	12:13	15:13	16:10	18:13	
25	28	25 Libochovice,,u Králíčků		6:01	7:31	12:14	15:14	16:11	18:14	
24	28	26 Radovesice		6:02	7:32	12:15	15:15	16:12	18:15	
25	29	27 Libochovice,,cukrovar		6:04	7:34	12:17	15:17	16:14	18:17	
26	29	28 Libochovice,,aut.nádr.	<b>5</b> odjezd	6:07	7:42	12:23	15:23	16:16	18:23	
26	29	29 Libochovice,,žel.zast.město	<b>5</b> příjezd	6:07	7:42	12:23	15:23	16:16	18:23	
		<b>5</b> <i>Vlak do Loun U11 (114)</i>	<b>5</b> odjezd	6:53	8:42	12:42	15:42	16:42	18:42	

km	TČ	seznam zastávek		202	204	206	208	210	212	214
				✕	✕	✕	✕	✕	✕	✕
		<b>1</b> <i>Vlak od Loun U11 (114)</i>	<b>1</b> příjezd			6:03		13:06		15:06
0	0	<b>29</b> <i>Libochovice,,žel.zast.město</i>	<b>1</b> odjezd	4:20	6:01	6:50	8:33	13:45		15:45
1	1	<b>28</b> <i>Libochovice,,aut.nádr.</i>		4:21	6:02	6:51	8:34	13:46		15:46
2	2	27 Libochovice,,cukrovar		4:22	6:03	6:52	8:35	13:47		15:47
1	1	26 Radovesice		4:23	6:04	6:53	8:36	13:48		15:48
4	4	25 Libochovice,,u Králíčků		4:24	6:05	6:54	8:37	13:49		15:49
7	7	24 Slatina		4:25	6:06	6:55	8:38	13:50		15:50
8	8	23 Černiv		4:26	6:07	6:56	8:39	13:51		15:51
9	9	22 Chotěšov,,žel.st.		4:27	6:08	6:57	8:40	13:52		15:52
9	9	21 Chotěšov		4:28	6:09	6:58	8:41	13:53		15:53
9	9	20 Chotěšov,Brozanská		4:29	6:10	6:59	8:42	13:54		15:54
13	10	19 Rochov		4:30	6:11	7:00	8:43	13:55		15:55
15	12	18 Rochov,,rozc.u Kubíků		4:31	6:12	7:01	8:44	13:56		15:56
16	13	<b>17</b> <i>Brozany n.Ohří</i>		4:32	6:13	7:02	8:45	13:57		15:57
		<b>3</b> <i>681 do Roudnice n.L., Vědomic</i>	<b>1</b> odjezd	4:48	7:23	8:59	14:59	16:59		18:59
		<b>3</b> <i>681 z Vědomic, Roudnice n.L.</i>	<b>1</b> příjezd	5:41	7:06	8:01	14:53	16:53		18:53
17	14	16 Doksany,,zámek		4:45	6:20	7:10	8:56	14:56		16:56
19	15	15 Doksany,,rozc.Rohatce 3.0		4:47	6:22	7:12	8:58	14:58		16:58
19	16	14 Dolánky n.Ohří,,obec		4:50	6:25	7:15	9:01	15:01		16:59
21	18	13 Bohušovice n.Ohří,,Hrdly,obec		4:53	6:28	7:19	9:04	15:04		17:00
12	17	12 Brozany n.Ohří,,rozc.u Kubíků		4:54	6:29	7:20	9:05	15:05		17:01
11	16	11 Brňany		4:55	6:30	7:21	9:06	15:06		17:02
10	15	10 Brňany,,záv.		4:56	6:31	7:22	9:07	15:07		17:03
23	20	<b>9</b> <i>Bohušovice n.Ohří,,žel.st.</i>	<b>1</b> příjezd	4:57	6:32	7:24	9:08	15:08		17:04
		<b>1</b> <i>Vlak do Ústí n.L. U1, U4 (090)</i>	<b>1</b> odjezd	5:16	6:48	7:51	9:16	15:16		17:05
		<b>1</b> <i>Vlak od Roudnice n.L. U1, U4 (090)</i>	<b>1</b> příjezd	4:50	6:11	7:16	8:16	14:16		16:16
23	20	<b>9</b> <i>Bohušovice n.Ohří,,žel.st.</i>	<b>1</b> odjezd	4:58	6:33	7:25	9:09	14:18		16:18
24	21	8 Bohušovice n.Ohří,,sídlíště		4:59	6:34	7:27	9:10	14:19		16:19
24	21	7 Bohušovice n.Ohří,,záv.		5:01	6:36	7:30	9:12	14:21		16:21
21	21	6 Terežín,,škola		5:02	6:37	7:31	9:13	14:22		16:22
25	22	5 Terežín,,aut.nádr.		5:03	6:38	7:34	9:14	14:23		16:23
26	23	4 Terežín,,křiž.		5:05	6:40	7:36	9:16	14:25		16:25
27	24	3 Litoměřice, Želetice, trhárna		5:06	6:41	7:37	9:17	14:26		16:26
28	25	25 Litoměřice,,INTERSPAR		5:08	6:43	7:39	9:19	14:28		16:28
29	26	<b>1</b> <i>Litoměřice,,aut.nádr.</i>	<b>1</b> příjezd	5:13	6:48	7:44	9:24	14:33		16:33
		<b>1</b> <i>Vlak do Ústí n.L. (LT město) U32 (072)</i>	<b>1</b> odjezd	5:26	6:56	8:26	9:26	14:46		16:46
		<b>1</b> <i>Vlak do Mělníka (LT město) U32 (072)</i>	<b>1</b> odjezd	5:31	7:12	8:31	9:31	15:12		17:12

Poznámky: ✕ jede v pracovní den  
 ? spoj jede po jiné trase  
 ♿ bezbariérové přístupné vozidlo

Návazná doprava: **1** přestup Litoměřice město žel. st. - aut nádr. cca 2 minuty  
**2** přestup na vlak Bohušovice n.O. žel. st. cca 2 minuty  
**3** přestup na linku 681 v zast. Doksany,,zámek cca 1 minuta  
**4** přestup z linky 681 v zast. Brozany cca 1 minuta  
**5** přestup na vlak Libochovice aut.nádr. - žel. zast. město cca 10 minut

CENÍK JÍZDNÉHO	TARIFNÍ VZDÁLENOST V KM										
	1-4	5-7	8-10	11-13	14-17	18-20	21-25	26-30	31-35	36-40	41-45
obyč.jízdné	9	13	16	20	24	28	32	37	41	44	51
děti 6-15 bez nároku na ŽJ, druhé a další dítě do 6let, pes	4	6	8	10	12	14	16	18	20	22	25
držitel průkazů ŽTP/ZTP-P	2	3	4	5	6	7	8	9	10	11	13
žák. jízdné pro děti od 6 do 15 let, platí pouze se žák. průkazem	3	4	6	7	9	10	12	13	15	16	19
jízdné pro studenty od 15 do 26 let, platí pouze se žák. průkazem	6	9	12	15	17	20	24	27	30	33	39

Na lince platí tarif a přepravní podmínky vyhlášené dopravcem ČSAD Slaný a.s. Informace o tarifu a přepravních podmínkách jsou zveřejněny ve vozidlech na lince.

638

## Litoměřice-Bohušovice n.Ohří-Budyně n.Ohří-Mšené-lázně - Slaný

ČSAD  
Slaný a.s.

Ústecký kraj

linka č. 552638 Litoměřice-Bohušovice n.Ohří-Budyně n.Ohří-Mšené-lázně - Slaný

Platí od 11.12.2011 do 8.12.2012

Přepřevu zajišťuje: ČSAD Slaný a.s., Lacinova 1366, 274 80 Slaný, tel: 312 572 132, informace Litoměřice 416 700 194, informace Roudnice n.L. 416 811 384

<http://doprava.kr-ustecky.cz>

km		seznam zastávek																PRACOVNÍ DNY			SOBOTY A NEDĚLE		
0	1	Litoměřice, Pokratice, kaplička	odjezd	4:48	6:03		7:48	8:18	9:48		11:48	12:48	13:48	14:48	15:48	16:48	17:48	19:22	7:48	11:48	15:48		
0	2	Litoměřice, Pokratice, u lávky		4:49	6:04		7:49	8:19	9:49		11:49	12:49	13:49	14:49	15:49	16:49	17:49	19:23	7:49	11:49	15:49		
1	3	Litoměřice, u zavor		4:51	6:06		7:51	8:21	9:51		11:51	12:51	13:51	14:51	15:51	16:51	17:51	19:25	7:51	11:51	15:51		
1	4	Litoměřice, žel. st. hor.		4:53	6:08		7:53	8:23	9:53		11:53	12:53	13:53	14:53	15:53	16:53	17:53	19:27	7:53	11:53	15:53		
1	5	Litoměřice, Palachova		4:56	6:11		7:56	8:26	9:56		11:56	12:56	13:56	14:56	15:56	16:56	17:56	19:30	7:56	11:56	15:56		
1	6	Litoměřice, u pošty																					
2	7	Litoměřice, aut.nádr.	příjezd	4:58	6:13		7:58	8:28	9:58		11:58	12:58	13:58	14:58	15:58	16:58	17:58	19:32	7:58	11:58	15:58		
2	7	Litoměřice, aut.nádr.	odjezd	5:00	6:15		8:00		10:00	11:00	12:00	13:00	14:00	15:00	16:00	17:00	18:00	19:34	8:00	12:00	16:00		
3	8	Litoměřice, INTERSPAR		5:02	6:17		8:02		10:02	11:02	12:02	13:02	14:02	15:02	16:02	17:02	18:02	19:36	8:02	12:02	16:02		
5	9	Terezín, křiž.		5:04	6:19		8:04		10:04	11:04	12:04	13:04	14:04	15:04	16:04	17:04	18:04	19:38	8:04	12:04	16:04		
6	10	Terezín, aut.nádr.		5:06	6:21		8:06		10:06	11:06	12:06	13:06	14:06	15:06	16:06	17:06	18:06	19:40	8:06	12:06	16:06		
7	11	Terezín, škola																					
7	12	Bohušovice n.Ohří, zavor.		5:08	6:23		8:08		10:08	11:08	12:08	13:08	14:08	15:08	16:08	17:08	18:08	19:42	8:08	12:08	16:08		
7	13	Bohušovice n.Ohří, sídliště		5:10	6:25		8:10		10:10	11:10	12:10	13:10	14:10	15:10	16:10	17:10	18:10	19:44	8:10	12:10	16:10		
8	14	Bohušovice n.Ohří, žel.st.	příjezd	5:12	6:27		8:12		10:12	11:12	12:12	13:12	14:12	15:12	16:12	17:12	18:12	19:46	8:12	12:12	16:12		
		Vlak od Ústí n.L. U1, U4 (090)	příjezd	5:03	6:03		8:03		10:03	10:37	12:03	12:37	14:03	14:37	16:03	16:37	18:03	19:37	8:03	12:03	16:03		
8	14	Bohušovice n.Ohří, žel.st.	odjezd	5:13	6:28		8:13		10:13	11:13	12:13	13:13	14:13	15:13	16:13	17:13	18:13	19:47	8:13	12:13	16:13		
9	15	Brňany, zavor.		5:14	6:29		8:14		10:14	11:14	12:14	13:14	14:14	15:14	16:14	17:14	18:14	19:48	8:14	12:14	16:14		
10	16	Brňany		5:16	6:31		8:16		10:16	11:16	12:16	13:16	14:16	15:16	16:16	17:16	18:16	19:50	8:16	12:16	16:16		
13	17	Brozany n.Ohří, rozc.u Kubíků		5:19	6:34		8:19		10:19	11:19	12:19	13:19	14:19	15:19	16:19	17:19	18:19	19:53	8:19	12:19	16:19		
14	18	Brozany n.Ohří		5:22	6:37		8:22		10:22	11:22	12:22	13:22	14:22	15:22	16:22	17:22	18:22	19:56	8:22	12:22	16:22		
15	19	Doksany, zámek		5:23	6:38		8:23		10:23	11:23	12:23	13:23	14:23	15:23	16:23	17:23	18:23	19:57	8:23	12:23	16:23		
16	20	Doksany, škola		5:25	6:40		8:25		10:25	11:25	12:25	13:25	14:25	15:25	16:25	17:25	18:25	19:59	8:25	12:25	16:25		
18	21	Nové Dvory, EXIT D8 Doksany		5:27	6:42		8:27		10:27	11:27	12:27	13:27	14:27	15:27	16:27	17:27	18:27	20:01	8:27	12:27	16:27		
20	22	Budyně n.Ohří, Písty		5:29	6:44		8:29		10:29	11:29	12:29	13:29	14:29	15:29	16:29	17:29	18:29	20:03	8:29	12:29	16:29		
23	23	Budyně n.Ohří, žel.st.		5:33	6:48		8:33		10:33	11:33	12:33	13:33	14:33	15:33	16:33	17:33	18:33	20:07	8:33	12:33	16:33		
23	24	Budyně n.Ohří, nám.		5:36	6:51	7:53	8:36		10:36	11:36	12:36	13:36	14:36	15:36	16:36	17:36	18:36	20:10	8:36	12:36	16:36		
24	25	Budyně n.Ohří, Slánská		5:37	6:52	7:54	8:37		10:37	11:37	12:37	13:37	14:37	15:37	16:37		18:37		8:37	12:37	16:37		
25	26	Budyně n.Ohří, Vrbka, rozc.1.5		5:40	6:55	7:57	8:40		10:40	11:40	12:40	13:40	14:40	15:40	16:40		18:40		8:40	12:40	16:40		
28	27	Mšené-lázně, u kapličky	příjezd	5:45	7:00	8:02	8:45		10:45	11:45	12:45	13:45	14:45	15:45	16:45		18:45		8:45	12:45	16:45		
28	27	Mšené-lázně, u kapličky	odjezd								12:45			15:45			18:45						
29	28	Mšené-lázně, ústav									12:46			15:46			18:46						
30	29	Martiněves, Charvatce									12:48			15:48			18:48						
32	30	Martiněves, Radešín									12:50			15:52			18:51						
34	31	Poštovice									12:55						18:54						
32	32	Šlapanice, samota																					
33	33	Šlapanice																					
34	34	Zlonice																					
35	35	Zlonice, škola																					
36	36	Bakov																					
37	37	Želčovice																					
38	38	Slaný, Nosačická:MHD																					
39	39	Slaný, Palackého																					
40	40	Slaný, Šultysova																					
41	41	Slaný, aut.nádr.:MHD	příjezd																				

Poznámky: jede v pracovní den  
 jede v sobotu  
 jede v neděli a státem uznané svátky  
 spoj jede po jiné trase  
 bezbariérové přístupné vozidlo

nejede 24.12.2011  
 nejede 1.1.2012

Návazná doprava: přestup na vlak Bohušovice n.O. žel. st. cca 2 minuty

Ústecký kraj smluvně nezajišťuje spoje v úseku Poštovice - Slaný

Na lince platí tarif a přepravní podmínky vyhlášené dopravcem ČSAD Slaný a.s. Informace o tarifu a přepravních podmínkách jsou zveřejněny ve vozidlech na lince.

638

## Litoměřice-Bohušovice n. Ohří-Budyně n. Ohří-Mšené-lázně - Slaný

ČSAD  
Slaný a.s.

Ústecký kraj

linka č. 552638 Litoměřice-Bohušovice n. Ohří-Budyně n. Ohří-Mšené-lázně - Slaný

Platí od 11.12.2011 do 8.12.2012

Převahu zajišťuje: ČSAD Slaný a.s., Lacinova 1366, 274 80 Slaný, tel: 312 572 132, informace Litoměřice 416 700 194, informace Roudnice n.L. 416 811 384

opačný směr

<http://doprava.kr-ustecky.cz>

seznam zastávek				PRACOVNÍ DNY													SOBOTY A NEDĚLE		
km	TČ			202	204	206	208	210	212	214	216	218	220	222	224	226	230	228	232
				✕	✕	✕	✕	✕	✕	✕	✕	✕	✕	✕	✕	✕	✕	✕	✕
41		Slaný,,aut.nádr.:MHD	odjezd																
40		Slaný,,Šultysova																	
39		Slaný,,Palackého																	
38		Slaný,,Nosačická:MHD																	
37		Želevčice																	
36		Bakov																	
35		Zlonice,,škola																	
34		Zlonice																	
33		Šlapanice																	
32		Šlapanice,,samota																	
34	31	Poštovice				6:31							15:02						
32	30	Martiněves,Radešín				6:35					13:05		15:06						
30	29	Martiněves,Charvatce				6:38					13:08		15:09						
29	28	Mšené-lázně,,ústav				6:40					13:10		15:11						
28	27	Mšené-lázně,,u kapličky	příjezd			6:42					13:12		15:13						
28	27	Mšené-lázně,,u kapličky	odjezd		5:29	6:42	7:13	9:13	11:13	12:13	13:13	14:13	15:13	16:13	17:13	19:13	9:13	13:13	17:13
25	26	Budyně n.Ohří,Vrbka,rozc.1.5			5:32	6:45	7:16	9:16	11:16	12:16	13:16	14:16	15:16	16:16	17:16	19:16	9:16	13:16	17:16
24	25	Budyně n.Ohří,,Slánská			5:34	6:47	7:18	9:18	11:18	12:18	13:18	14:18	15:18	16:18	17:18	19:18	9:18	13:18	17:18
23	24	Budyně n.Ohří,,nám.		5:04	5:36	6:49	7:20	9:20	11:20	12:20	13:20	14:20	15:20	16:20	17:20	19:20	9:20	13:20	17:20
23	23	Budyně n.Ohří,,žel.st.		5:05	5:37	6:50	7:21	9:21	11:21		13:21	14:21	15:21	16:21	17:21	19:21	9:21	13:21	17:21
20	22	Budyně n.Ohří,Pisty		5:09	5:41	6:54	7:25	9:25	11:25		13:25	14:25	15:25	16:25	17:25	19:25	9:25	13:25	17:25
18	21	Nové Dvory,,EXIT D8 Doksany		5:11	5:43	6:56	7:27	9:27	11:27		13:27	14:27	15:27	16:27	17:27	19:27	9:27	13:27	17:27
16	20	Doksany,,škola		5:13	5:45	6:58	7:29	9:29	11:29		13:29	14:29	15:29	16:29	17:29	19:29	9:29	13:29	17:29
15	19	Doksany,,zámek		5:14	5:46	6:59	7:30	9:30	11:30		13:30	14:30	15:30	16:30	17:30	19:30	9:30	13:30	17:30
14	18	Brozany n.Ohří		5:16	5:48	7:01	7:32	9:32	11:32		13:32	14:32	15:32	16:32	17:32	19:32	9:32	13:32	17:32
13	17	Brozany n.Ohří,,rozc.u Kubíků		5:18	5:50	7:03	7:34	9:34	11:34		13:34	14:34	15:34	16:34	17:34	19:34	9:34	13:34	17:34
10	16	Brňany		5:22	5:54	7:07	7:38	9:38	11:38		13:38	14:38	15:38	16:38	17:38	19:38	9:38	13:38	17:38
9	15	Brňany,,zav.		5:23	5:55	7:08	7:39	9:39	11:39		13:39	14:39	15:39	16:39	17:39	19:39	9:39	13:39	17:39
8	14	Bohušovice n.Ohří,,žel.st.	příjezd	5:25	5:57	7:10	7:41	9:41	11:41		13:41	14:41	15:41	16:41	17:41	19:41	9:41	13:41	17:41
8	14	Vlak do Ústí n.L. U1, U4 (090)	příjezd	5:48	6:11	7:16	7:51	9:51	11:51		13:51	15:16	15:51	16:51	17:51	19:51	9:51	13:51	17:51
8	14	Bohušovice n.Ohří,,žel.st.	odjezd	5:26	5:58	7:11	7:42	9:42	11:42		13:42	14:42	15:42	16:42	17:42	19:42	9:42	13:42	17:42
7	13	Bohušovice n.Ohří,,sídliště		5:28	6:00	7:13	7:44	9:44	11:44		13:44	14:44	15:44	16:44	17:44	19:44	9:44	13:44	17:44
7	12	Bohušovice n.Ohří,,zav.		5:30	6:02	7:19	7:46	9:46	11:46		13:46	14:46	15:46	16:46	17:46	19:46	9:46	13:46	17:46
7	11	Terezín,,škola		?	?	?	7:48	?	?		?	?	?	?	?	?	?	?	?
6	10	Terezín,,aut.nádr.		5:32	6:04	7:22	7:50	9:48	11:48		13:48	14:48	15:48	16:48	17:48	19:48	9:48	13:48	17:48
5	9	Terezín,,křiž.		5:34	6:06	7:24	7:52	9:50	11:50		13:50	14:50	15:50	16:50	17:50	19:50	9:50	13:50	17:50
3	8	Litoměřice,,INTERSPAR		5:37	6:09	?	7:55	9:53	11:53		13:53	14:53	15:53	16:53	17:53	19:53	9:53	13:53	17:53
2	7	Litoměřice,,aut.nádr.	příjezd	5:42	6:14	7:30	8:00	9:58	11:58		13:58	14:58	15:58	16:58	17:58	19:58	9:58	13:58	17:58
2	7	Litoměřice,,aut.nádr.	odjezd	5:44	6:16	7:30	8:02	10:00	12:00		14:00	15:00	16:00	17:00	18:00	20:00	10:00	14:00	18:00
1	6	Litoměřice,,u pošty		5:46	6:18	7:32	8:04	10:02	12:02		14:02	15:02	16:02	17:02	18:02	20:02	10:02	14:02	18:02
?	5	Litoměřice,,Palachova		?	?	?	?	?	?		?	?	?	?	?	?	?	?	?
1	4	Litoměřice,,žel.st.hor.		5:48	6:20	7:34	8:06	10:04	12:04		14:04	15:04	16:04	17:04	18:04	20:04	10:04	14:04	18:04
1	3	Litoměřice,,u závor		5:50	6:22	7:36	8:08	10:06	12:06		14:06	15:06	16:06	17:06	18:06	20:06	10:06	14:06	18:06
0	2	Litoměřice,Pokratice,u lávky		5:52	6:24	7:38	8:10	10:08	12:08		14:08	15:08	16:08	17:08	18:08	20:08	10:08	14:08	18:08
0	1	Litoměřice,Pokratice,kaplička	příjezd	5:54	6:26	7:40	8:12	10:10	12:10		14:10	15:10	16:10	17:10	18:10	20:10	10:10	14:10	18:10

**Poznámky:** ✕ jede v pracovní den  
 Ⓢ jede v sobotu  
 † jede v neděli a státem uznané svátky  
 ? spoj jede po jiné trase  
 ♿ bezbariérové přístupné vozidlo

24 nejede 24.12.2011  
 53 nejede 1.1.2012

Návazná doprava: 1 přestup na vlak Bohušovice n.O. žel. st. cca 2 minuty

Ústecký kraj smluvně nezajišťuje spoje v úseku Poštovice - Slaný

Na lince platí tarif a přepravní podmínky vyhlášené dopravcem ČSAD Slaný a.s. Informace o tarifu a přepravních podmínkách jsou zveřejněny ve vozidlech na lince.



646

## Roudnice n.Labem-Ledčice-Praha

ČSAD  
Slaný a.s.

Ústecký kraj

linka č. 552646 Roudnice n.Labem-Ledčice-Praha

Platí od 11.12.2011 do 8.12.2012

Přepřevu zajišťuje: ČSAD Slaný a.s., Lacinova 1366, 274 80 Slaný, tel: 312 572 132, informace Litoměřice 416 700 194, informace Roudnice n.L. 416 811 384

http://doprava.kr-ustecky.cz

km						TČ	seznam zastávek	PRACOVNÍ DNY															SOBOTY A NEDĚLE					
								201	203	225	229	205	237	207	227	209	211	213	215	239	217	219	221	223	231	233	235	
								✕	✕	✕20	✕	✕	✕	✕	✕20	✕	✕20	✕	✕	✕	✕	✕	✕	✕	Ⓢ†	Ⓢ†	Ⓢ†2	
0	0	0	0	0	1		Roudnice n.L.,,aut.nádr.	odjezd	5:41	6:33	6:58	7:05	9:55	10:00	11:30	12:41	13:41	14:11	14:41	15:41	16:11	16:41	17:41	18:55	22:34	10:36	14:36	18:05
1	1	1	1	1	2		Roudnice n.L.,,Interna		5:43	6:35	6:58	7:07	9:57	10:02	11:32	12:43	13:43	14:13	14:43	15:43	16:13	16:43	17:43	18:57	22:35	10:38	14:38	18:07
1	1	1	2	2	3		Roudnice n.L.,,ÚNZ		1	1	1	7:09	1	10:04	1	1	1	1	1	1	16:15	1	1	1	1	1	1	1
1	1	1	3	3	4		Roudnice n.L.,,zav.		1	1	1	7:12	1	10:07	1	1	1	1	1	1	16:18	1	1	1	1	1	1	1
1	1	1	7	5	5		Račíněves,,Motorest rozc.		1	1	1	1	1	10:13	1	1	1	1	1	1	1	1	1	1	1	1	1	1
1	1	1	10	6	6		Straškov-Vodochody		1	1	1	1	1	10:16	1	1	1	1	1	1	1	1	1	1	1	1	1	1
1	1	1	13	7	7		Mnetěš,,rozc.		1	1	1	1	1	10:18	1	1	1	1	1	1	1	1	1	1	1	1	1	1
2	2	1	1	1	8		Roudnice n.L.,,Čihadla		5:45	6:37	6:58	7:09	9:59	11:34	12:45	13:45	14:15	14:45	15:45	16:45	17:45	18:59	22:36	10:40	14:40	18:09	18:09	
1	1	1	1	1	9		Roudnice n.L.,,Bezděkov škola		1	1	1	1	1	1	1	1	14:13	1	1	1	1	1	1	1	1	1	1	1
4	4	4	1	1	10		Krabčice,Vesce,rozc.1.0		5:47	6:39	6:58	7:09	10:01	11:36	12:47	13:47	14:17	14:47	15:47	16:47	17:47	19:01	22:38	10:42	14:42	18:11	18:11	
						674 ze směru Stětí, Bechlín	2	příjezd	5:45	6:41	7:15	9:57	11:38	12:49	13:49	14:19	14:49	15:49	16:49	17:49	19:03	22:40	10:44	14:44	18:13	18:13		
5	5	5	1	1	11		Krabčice	2	5:49	6:41	6:58	7:09	10:03	11:38	12:49	13:49	14:19	14:49	15:49	16:49	17:49	19:03	22:40	10:44	14:44	18:13	18:13	
6	6	1	1	1	12		Krabčice,Rovné,rozc.1.0		5:50	6:42	6:58	7:09	10:04	11:39	12:50	13:50	14:20	14:50	15:50	16:50	17:50	19:04	22:41	10:45	14:45	18:14	18:14	
1	1	6	1	1	13		Krabčice,Rovné,váha		1	1	1	1	1	1	1	1	14:23	1	1	1	1	1	1	1	1	1	1	1
8	8	1	1	1	14		Ctiněves,,žel.st.		5:54	6:46	6:58	7:09	10:08	11:43	12:54	13:54	14:24	14:54	15:54	16:54	17:54	19:08	22:42	10:49	14:49	18:18	18:18	
8	8	1	1	1	15		Ctiněves		5:56	6:48	6:58	7:09	10:10	11:45	12:56	13:56	14:26	14:56	15:56	16:56	17:56	19:10	22:43	10:51	14:51	18:20	18:20	
1	1	1	1	1	16		Bechlín,Obú		1	1	1	1	1	1	1	1	1	1	1	1	1	1	22:43	1	1	1	1	
1	1	1	1	1	17		Libkovic pod Řípem		1	1	1	1	1	1	1	1	1	1	1	1	1	1	22:48	1	1	1	1	
1	1	1	1	1	18		Kostomlaty pod Řípem		1	1	1	1	1	1	1	1	1	1	1	1	1	1	22:50	1	1	1	1	
1	1	1	1	1	19		Horní Bečkovice		1	1	1	1	1	1	1	1	1	1	1	1	1	1	22:55	1	1	1	1	
10	1	1	1	1	20		Černouček		5:58	6:50	6:58	7:09	10:12	11:47	12:58	13:58	14:28	14:58	15:58	16:58	17:58	19:12	22:59	10:53	14:53	18:22	18:22	
12	8	1	1	1	21		Mnetěš		6:01	6:53	6:58	7:09	10:15	11:50	13:01	14:01	14:31	15:01	16:01	17:01	18:01	19:15	23:02	10:56	14:56	18:25	18:25	
14	1	1	1	1	22		Černouček		6:05	6:57	6:58	7:09	10:19	11:54	13:05	14:05	14:35	15:05	16:05	17:05	18:05	19:19	23:03	11:00	15:00	18:29	18:29	
16	1	1	1	1	23		Ledčice		6:08	6:59	6:58	7:09	10:22	11:57	13:08	14:08	14:38	15:08	16:08	17:08	18:08	19:22	23:08	11:03	15:03	18:32	18:32	
18	1	1	1	1	24		Ledčice,,rozc.		6:10	7:01	6:58	7:09	10:24	11:59	13:10	14:10	14:40	15:10	16:10	17:10	18:10	19:24	23:09	11:05	15:05	18:34	18:34	
21	1	1	1	1	25		Nová Ves		6:13	7:04	6:58	7:09	10:27	12:02	13:13	14:13	14:43	15:13	16:13	17:13	18:13	19:25	23:10	11:08	15:08	18:37	18:37	
22	1	1	1	1	26		Nová Ves,Nové Ouholice	1	6:16	7:07	6:58	7:09	10:30	12:06	13:17	14:17	14:47	15:17	16:17	17:17	18:17	19:26	23:11	11:11	15:11	18:40	18:40	
						Vlak směr Praha S4 (091)	1	odjezd	6:18	7:09	7:15	11:18	12:11	13:17	14:18	15:17	16:18	17:17	18:18	19:17	23:12	11:18	15:18	18:41	18:41			
						Vlak Praha Masarykovo n. S4	1	příjezd	7:17	8:08	8:15	12:17	13:10	14:16	15:15	16:16	17:15	18:16	19:15	23:13	11:19	15:19	18:42	18:42				
22	27	27	27	27	27		Nová Ves,Staré Ouholice,rozc.		1	1	1	1	1	1	1	1	1	1	1	1	1	1	1	1	1	1	1	1
23	28	28	28	28	28		Nová Ves,Mířejovice,mst		1	1	1	1	1	1	1	1	1	1	1	1	1	1	1	1	1	1	1	1
24	29	29	29	29	29		Veltrusy,MHD		1	1	1	1	1	1	1	1	1	1	1	1	1	1	1	1	1	1	1	1
25	30	30	30	30	30		Veltrusy,,STS		1	1	1	1	1	1	1	1	1	1	1	1	1	1	1	1	1	1	1	1
32	31	31	31	31	31		Kozomin,,rozc.0.4		1	1	1	1	1	1	1	1	1	1	1	1	1	1	1	1	1	1	1	1
33	32	32	32	32	32		Postřižín		1	1	1	1	1	1	1	1	1	1	1	1	1	1	1	1	1	1	1	1
36	33	33	33	33	33		Odolena Voda,,zav.		1	1	1	1	1	1	1	1	1	1	1	1	1	1	1	1	1	1	1	1
39	34	34	34	34	34		Klíčany		1	1	1	1	1	1	1	1	1	1	1	1	1	1	1	1	1	1	1	1
44	44	44	44	44	44		Praha,Letňany		1	1	1	1	1	1	1	1	1	1	1	1	1	1	1	1	1	1	1	1
46	46	46	46	46	46		Zdiby,,U parku		1	1	1	1	1	1	1	1	1	1	1	1	1	1	1	1	1	1	1	1
47	47	47	47	47	47		Praha,,Vozovna Kobylisy,MHD		1	1	1	1	1	1	1	1	1	1	1	1	1	1	1	1	1	1	1	1
48	48	48	48	48	48		Praha,,Nádraží Holešovice,MHD	příjezd	7:57	8:48	8:15	11:05	12:02	13:08	14:14	15:13	16:14	17:13	18:14	19:13	23:14	11:21	15:21	18:43	18:43			

časový posun

časový posun

Poznámky: ✕ jede v pracovní den  
 Ⓢ jede v sobotu  
 † jede v neděli a státem uznané svátky  
 1 spoj jede po jiné trase  
 l spoj příslušnou zastávkou projíždí  
 § v označených zastávkách není povolen nástup cestujících za účelem přepravy do ostatních shodně označených zastávek spoje

20 nejede od 23.12.2011 do 2.1.2012, 3.2.2012, od 5.4.2012 do 6.4.2012, od 30.6.2012 do 2.9.2012, od 25.10.2012 do 26.10.2012  
 24 nejede 24.12.2011

Návazná doprava: 1 přestup na vlak Nové Ouholice cca 2 minuty  
 2 přestup mezi linkami 646 a 674 v Krabčicích cca 1 minuta

Ústecký kraj smluvně nezajišťuje spoje v úseku Ledčice - Nové Ouholice - Praha

Na lince platí tarif a přepravní podmínky vyhlášené dopravcem ČSAD Slaný a.s. Informace o tarifu a přepravních podmínkách jsou zveřejněny ve vozidlech na lince.



646

## Roudnice n.Labem-Ledčice-Praha


**ČSAD**  
Slaný a.s.


Ústecký kraj

linka č. 552646 Roudnice n.Labem-Ledčice-Praha

Platí od 11.12.2011 do 8.12.2012

Převahu zajišťuje: ČSAD Slaný a.s., Lacinova 1366, 274 80 Slaný, tel: 312 572 132, informace Litoměřice 416 700 194, informace Roudnice n.L. 416 811 384 opačný směr

http://doprava.kr-ustecky.cz

km						TČ	seznam zastávek						PRACOVNÍ DNY																SOBOTY A NEDĚLE		
						38	Praha,,Nádraží Holešovice;MHD	odjezd																							
						37	Praha,,Vozovna Kobylisy;MHD																								
						36	Zdíby,,U parku																								
			0	0	0	35	Praha,Letňany				6:35																				
				5		34	Klíčany						§ 8:20																		
				8		33	Odolena Voda,,zav.						§ 8:31																		
				11		32	Postřizín						§ 8:34																		
				12		31	Kozomin,,rozc.0.4						§ 8:37																		
				19		30	Veltrusy,,STS						§ 8:43																		
				20		29	Veltrusy;MHD						§ 8:44																		
				21		28	Nová Ves,Miřejovice,most						§ 8:44																		
				22		27	Nová Ves,Staré Ouholice,rozc.						§ 8:44																		
						674 směr Praha Masarykovo n. S4	1	příjezd			5:40		7:40	9:40	11:40		13:40			15:40		17:40		7:40	11:40	15:40					
						Vlak ze směru Praha S4(091	1	příjezd			6:35		8:35	10:35	12:35		14:29			16:35		18:35		8:35	12:35	16:35					
0					23	26	Nová Ves,Nové Ouholice	1					§ 8:49	8:39	10:39	12:39		14:39			16:44		18:44		8:39	12:39	16:39				
2					24	25	Nová Ves						§ 8:51	8:42	10:42	12:42		14:42			16:47		18:47		8:42	12:42	16:42				
5					27	24	Ledčice,,rozc.						§ 8:54	8:45	10:45	12:45		14:45			16:50		18:50		8:45	12:45	16:45				
7	0	0				23	Ledčice		4:47	5:47		6:47		8:47	10:47	12:47		14:47	15:53		16:52	17:47	18:52	20:41	8:47	12:47	16:47				
9	2	2				22	Černouček		4:49	5:49		6:49		8:49	10:49	12:49		14:49	15:55		16:54	17:49	18:54	20:43	8:49	12:49	16:49				
11	4		0			21	Mnetěš		4:52	5:52		6:52	7:18	8:52	10:52	12:52		14:52			16:57	17:52	18:57	20:46	8:52	12:52	16:52				
13	6	2	2			20	Černouček		4:55	5:55		6:55	7:19	8:55	10:55	12:55		14:55	15:55		17:00	17:55		20:49	8:55	12:55	16:55				
						19	Horní Beřkovice																								
						18	Kostomlaty pod Řípem																								
						17	Libkovic pod Řípem																								
						16	Bechlín,,ObÚ																								
15	8	4	4			15	Ctiněves		4:57	5:57		6:57	7:20	8:57	10:57	12:57	13:19	14:57	15:57		17:02	17:57		20:51	8:57	12:57	16:57				
15	8	4	4			14	Ctiněves,,žel.st.		4:58	5:58		6:58	7:21	8:58	10:58	12:58	13:20	14:58	15:58		17:03	17:58		20:52	8:58	12:58	16:58				
			6			13	Krabčice,Rovné,váha					7:27																			
17	10	6				12	Krabčice,Rovné,rozc.1.0		5:01	6:01		7:01		9:01	11:01	13:01	13:23	15:01	16:01		17:06	18:01		20:55	9:01	13:01	17:01				
18	11	7	7			11	Krabčice	2	5:04	6:04		7:04	7:32	9:04	11:04	13:04	13:26	15:04	16:04		17:09	18:04		20:58	9:04	13:04	17:04				
						674 směr Bechlín, Štětí	2	odjezd	5:08	6:08		7:08				13:08		15:08			17:13		21:08								
19		8	8			10	Krabčice,Vesce,rozc.1.0		5:06	6:06		7:06	7:34	9:06	11:06	13:06	13:28	15:06	16:06		17:11	18:06		21:00	9:06	13:06	17:06				
			11			9	Roudnice n.L.,Bezdekova škola						7:39																		
21	14	10				8	Roudnice n.L.,Čihadla		5:08	6:08		7:08		9:08	11:08	13:08	13:30	15:08	16:08		17:13	18:08		21:02	9:08	13:08	17:08				
					31	7	Mnetěš,,rozc.						8:57																		
					34	6	Straškov-Vodochody						8:59																		
					37	5	Račiněves,,Motorest rozc.						9:02																		
				41	41	4	Roudnice n.L.,zav.				7:05		9:08							16:00											
					42	42	3 Roudnice n.L.,ÚNZ						9:11							16:03											
22	15	11	13	42	43	2	Roudnice n.L.,Interna		5:10	6:10	7:06	7:10	7:43	9:13	9:10	11:10	13:10	13:32	15:10	16:10	16:05	17:15	18:10		21:04	9:10	13:10	17:10			
23	16	12	14	43	44	1	Roudnice n.L.,aut.nádr.	příjezd	5:15	6:15	7:09	7:15	7:45	9:15	9:15	11:15	13:15	13:37	15:15	16:15	16:07	17:20	18:15		21:09	9:15	13:15	17:15			

Poznámky: ✕ jede v pracovní den

⑥ jede v sobotu

† jede v neděli a státem uznané svátky

i spoj jede po jiné trase

§ spoj příslušnou zastávkou projíždí

§ v označených zastávkách není povolen nástup cestujících za účelem přepravy do ostatních shodně označených zastávek spoje

20 nejede od 23.12.2011 do 2.1.2012, 3.2.2012, od 5.4.2012 do 6.4.2012, od 30.6.2012 do 2.9.2012, od 25.10.2012 do 26.10.2012

24 nejede 24.12.2011

53 nejede 1.1.2012

Návazná doprava: 1 přestup na vlak Nové Ouholice cca 2 minuty

2 přestup měli linkami 646 a 674 v Krabčicích cca 1 minuta

Ústecký kraj smluvně nezajišťuje spoje v úseku Ledčice - Nové Ouholice - Praha

Na lince platí tarif a přepravní podmínky vyhlášené dopravcem ČSAD Slaný a.s.Informace o tarifu a přepravních podmínkách jsou zveřejněny ve vozidlech na lince.



## Litoměřice-Lovosice-Malé Žernoseky



**Č S A D**  
**Slaný a.s.**



Ústecký kraj

**linka č. 552651 Litoměřice-Lovosice-Malé Žernoseky**

Platí od 11.12.2011 do 8.12.2012



**Přepřevu zajišťuje: ČSAD Slaný a.s., Lacinova 1366, 274 80 Slaný, tel: 312 572 132, informace Litoměřice 416 700 194, informace Roudnice n.L. 416 811 384**

<http://doprava.kr-ustecky.cz>

[illegible]

opačný směr

km		TČ	seznam zastávek		PRACOVNÍ DNY											
					202	204	206	208	210	212	214	216	218	220	222	
					✕	✕	✕	✕	✕	✕	✕	✕	✕	✕	✕	
0	0	15	Malé Žernoseky	odjezd	4:56	5:56	6:56	7:35	9:56	12:56	13:56	14:56	15:56	16:56	17:56	
0	0	14	Malé Žernoseky,,cihelna	↓	4:57	5:57	6:57	7:37	9:57	12:57	13:57	14:57	15:57	16:57	17:57	
1	1	13	Lhotka n.L.		4:59	5:59	6:59	7:40	9:59	12:59	13:59	14:59	15:59	16:59	17:59	
2	2	12	Lovosice,,žel.zast.		5:01	6:01	7:01	7:43	10:01	13:01	14:01	15:01	16:01	17:01	18:01	
2	2	11	Lovosice,,ÚNZ		5:04	6:04	7:04	7:47	10:04	13:04	14:04	15:04	16:04	17:04	18:04	
3	3	10	Lovosice,,DELI	↓	5:06	6:06	7:06	7:50	10:06	13:06	14:06	15:06	16:06	17:06	18:06	
4	4	9	Lovosice,,kostel		5:07	6:07	7:07	7:51	10:07	13:07	14:07	15:07	16:07	17:07	18:07	
4	4	8	Lovosice,,aut.nádr.		příjezd	5:07	6:07	7:07	7:52	10:07	13:07	14:07	15:07	16:07	17:07	18:07
4	4	8	Lovosice,,aut.nádr.	odjezd	5:08	6:08	7:08	8:08	10:08	13:08	14:08	15:08	16:08	17:08	18:08	
5	5	7	Lovosice,,záv.1	↓	5:11	6:11	7:11	8:11	10:11	13:11	14:11	15:11	16:11	17:11	18:11	
6	6	6	Lovosice,,záv.2		5:12	6:12	7:12	8:12	10:12	13:12	14:12	15:12	16:12	17:12	18:12	
8	8	5	Lovosice,,Prosmuky		5:15	6:15	7:15	8:15	10:15	13:15	14:15	15:15	16:15	17:15	18:15	
10	9	4	Mlékojedy		5:17	6:17	7:17	8:17	10:17	13:17	14:17	15:17	16:17	17:17	18:17	
10	9	3	Mlékojedy,,Obnova		5:19	6:19	7:19	8:19	10:19	13:19	14:19	15:19	16:19	17:19	18:19	
11	10	2	Litoměřice,,Želetice,Mlékojedská	↓	5:21	6:21	7:21	8:21	10:21	13:21	14:21	15:21	16:21	17:21	18:21	
12	11	1	Litoměřice,,aut.nádr.		příjezd	5:25	6:25	7:25	8:25	10:25	13:25	14:25	15:25	16:25	17:25	18:25
12	12	1	Vlak směr Stětí, Mělník U32 (072)	1 odjezd	5:31	6:31	7:31	8:31	10:31	13:31	14:31	15:31	16:31	17:31	18:31	

**Poznámky:**  jede v pracovní den  
 spoj jede po jiné trase  
 bezbariérově přístupné vozidlo

**Návazná doprava:** 1 přestup Litoměřice město žel. st. - aut nádr. cca 2 minuty

Na lince platí tarif a přepravní podmínky vyhlášené dopravcem ČSAD Slaný a.s. Informace o tarifu a přepravních podmínkách jsou zveřejněny ve vozidlech na lince.

# SNADNĚJŠÍ PŘESTUPOVÁNÍ

**Více informací**

8	Velký Šenov, Štap.			
9	Lipová			
10	<b>Velký Šenov, nám.</b>		příjezd	5:3
	 410 směr Rumburk, Varnsdorf	<b>1</b>	odjezd	5:4
	413 z Dolní Poustevny	<b>2</b>	příjezd	5:4
10	<b>Velký Šenov, nám.</b>			5:3
11	Velký Šenov, Štap 07.		odjezd	5:4
	Velký Šenov, Janovka, rozc.			5:4
	Velký Šenov, Janovka			5:4
	Čuknov, Císařský, odb. lom			5:4
	Šenov, Císařský			5:4
	garáže			5:4
	<b>ánek-terminál</b>		příjezd	5:4
	...rk, Varnsdorf	<b>1</b>		5:4

### Co je v přestupním řádku ?

**Symbol autobusu nebo vlaku upozorňuje na nabídku možného přestupu na jiný spoj.**

Vedle symbolu je uveden orientační směr návazného spoje.

**Trojčíslo označuje linku dle systému značení Ústeckého kraje (v případě většího počtu návazných linek nebo vlaku nemusí být číslo uvedeno).**

**Inverzní číslo je odkazem do poznámky s doplňující informací k nabídce návazného spoje, kterou naleznete ve spodní části jízdního řádu.**

**Příjezd / odjezd upřesňuje stav zobrazeného spoje v místě přestupu.**

**Pro snadnější orientaci jsou návazné spoje  
zobrazeny kurzívou a ve shodném barevném  
podkladu s přestupní zastávkou.**



## 656 | Libochovice-Slatina-Čížkovice-Lovosice



**Č S A D**  
**Slaný a.s.**



Ústecký kraj

linka č. 552656 Libochovice-Slatina-Čížkovice-Lovosice

Platí od 11.12.2011 do 8.12.2012

**Přpravu zajišťuje: ČSAD Slaný a.s., Lacinova 1366, 274 80 Slaný, tel: 312 572 132, informace Litoměřice 416 700 194, informace Roudnice n.L. 416 811 384**

**opačný směr**

<http://doprava.kr-ustecky.cz>

seznam zastávek				PRACOVNÍ DNY				
km	Tč			201	203	205	207	209
				✕	✕	✕20	✕	✕
0	1	Libochovice,,žel.zast.město	odjezd					15:12
0	2	Libochovice,,aut.nádr.	↓	4:50	6:40		13:00	15:15
1	3	Libochovice,,u Králíčků		4:51	6:42		13:02	15:17
4	4	Slatina		4:55	6:46		13:05	15:22
6	5	Černiv		4:59	6:51		13:10	15:26
9	6	Úpohlavy		5:04	6:56		13:14	15:31
10	7	Čížkovice,Želechovice,obora		5:06	6:59		13:16	15:33
10	8	Čiškovice,Želechovice		5:07	7:02		13:17	15:34
12	9	Čížkovice		5:09	7:04	7:29	13:19	15:36
12	10	Čížkovice,,rozc.1.0		5:11	7:05	7:30	13:21	15:38
14	11	Sulejovice		5:14	7:08	7:33	13:23	15:41
16	12	Lovosice,,ÚNZ		5:16	7:10	7:35	13:25	15:43
17	13	Lovosice,,DELI		5:18	7:12	7:37	13:26	15:44
17	14	Lovosice,,kostel			?	?		?
18	15	Lovosice,,aut.nádr.		5:20	7:15	7:40	13:27	15:45
	16	✎ Vlák do Ústí n.L. hl.h. U1, U4 (090)		1 odjezd	5:29	7:29	7:58	13:29
	16	✎ Vlák do Litoměřic U10 (087)	1 odjezd	5:30	7:23	8:01	13:36	16:01
19	16	Lovosice,,záv.1	příjezd	5:25			13:30	

km		TČ	seznam zastávek		202		206	208	210
					✕		✕	✕	✕
0	16		Lovosice,,záv.1		6:05			14:20	
			<b>Vlak od Litoměřic U10 (087)</b>	<b>1</b>	<b>příjezd</b>	5:45	9:24	14:16	16:11
			<b>Vlak od Ústí n.L. hl.n. U1, U4 (090)</b>	<b>1</b>	<b>příjezd</b>	5:55	9:24	13:56	16:21
1	15		<b>Lovosice,,aut.nádr.</b>	<b>1</b>		6:08	9:32	14:25	16:31
2	14		Lovosice,,kostel		6:09		9:33	14:27	16:31
3	13		Lovosice,,DELI						
3	12		Lovosice,,ÚNZ		6:10		9:34	14:28	16:31
5	11		Sulejovice		6:12		9:36	14:30	16:31
7	10		Čížkovice,,rozc.1.0		6:14		9:38	14:35	16:41
7	9		Čížkovice		6:16		9:40	14:37	16:41
9	8		Číškovice,Želechovice		6:18		9:42	14:39	16:41
9	7		Čížkovice,Želechovice,obora		6:19		9:44	14:41	16:41
10	6		Úpohlavy		6:21		9:46	14:43	16:51
13	5		Černiv		6:25		9:52	14:49	16:51
15	4		<b>Slatina</b>		6:30		9:57	14:55	17:01
18	3		Libochovice,,u Králíčků		6:33		10:00	14:58	17:01
19	2		Libochovice,,aut.nádr.		6:35		10:02	15:00	17:01
19	1		<b>Libochovice,,žel.zast.město</b>		<b>příjezd</b>			15:03	

**Poznámky:** X jede v pracovní den  
1 spoj jede po jiné trase

**20** nejeđe od 23.12.2011 do 2.1.2012, 3.2.2012, od 5.4.2012 do 6.4.2012, od 30.6.2012 do 2.9.2012, od 25.10.2012 do 26.10.2012

**Návazná doprava:** 1 přestup Lovosice žel. st. - aut nádr. cca 2 minuty

Na lince platí tarif a přepravní podmínky vyhlášené dopravcem ČSAD Slaný a.s. Informace o tarifu a přepravních podmínkách jsou zveřejněny ve vozidlech na lince.

# 658 Libochovice - Klapý - Lovosice



**ČSAD**  
Slaný a.s.



Ústecký kraj

linka č. 552658 Libochovice - Klapý - Lovosice

Přepravu zajišťuje: ČSAD Slaný a.s., Lacinova 1366, 274 80 Slaný, tel: 312 572 132, informace Litoměřice 416 700 194, informace Roudnice n.L. 416 811 384

Platí od 4.3.2012 do 8.12.2012

<http://doprava.kr-ustecky.cz>

km	TČ	seznam zastávek		PRACOVNÍ DNY										SOBOTY	
				201	203	205	207	209	211	213	215	217	219		221
				✕	✕	✕	✕	✕	✕	✕	✕	✕	✕		⑥
0	0	1	Libochovice,,aut.nádr.	odjezd	4:53		7:14	11:14	12:59		14:10	15:14	16:20	17:14	
			vlak od Loun U11 (114)	2	příjezd	4:40		11:06		14:06	15:06	16:06	17:06		
0	0	2	Libochovice,,žel.zast.město	2		4:55		7:16	11:16	13:01		14:12	15:16	16:22	17:16
4	4	3	Klapý		5:00		7:21	11:21	13:06		14:17	15:21	16:27	17:21	
5	5	4	Chodovlice,,rozc.Sedlec		5:02		7:23	11:23	13:08			15:23		17:23	
7	7	5	Chodovlice		5:05		7:26	11:26	13:11			15:26		17:26	
9	9	6	Třebovice,,hřbitov		5:08		7:29	11:29	13:14			15:29		17:29	
10	10	7	Jenčice		5:10		7:31	11:31	13:16			15:31		17:31	
12	12	8	Čížkovice,,rozc.1.0		5:12		7:33	11:33	13:18			15:33		17:33	
14	14	9	Čížkovice,,cementárna		5:15	6:07				14:07					6:07
15	15	10	Čížkovice,,rozc.1.0		5:17	6:09				14:09					6:09
13	16	11	Sulejovice		5:20	6:12	7:35	11:35	13:20	14:12					6:12
15	18	12	Lovosice,,Průmyslová		5:22				13:22						
15	18	13	Lovosice,,ÚNZ		5:25	6:15	7:38	11:38	13:25	14:15					6:15
16	19	14	Lovosice,,DELI		5:28	6:18	7:41	11:41	13:28	14:18					6:18
17	20	15	Lovosice,,kostel												
17	20	16	Lovosice,,aut.nádr.	1	příjezd	5:31	6:21	7:44	11:44	13:31	14:21		15:44	17:44	6:21
			vlak do Ústí n.L. hl.h. U1, U4 (090)	1	odjezd	5:58	6:29	7:58	11:58	13:58	14:29		15:58	17:58	6:24
			vlak do Litoměřic U10 (087)	1	odjezd	5:59	6:38	8:01	12:01	13:36	14:36		16:01	18:01	
			vlak do Prahy U1, U4 (090)	1	odjezd	5:58	6:30	7:58	11:58	13:58	14:30		15:58	17:58	
17	20	16	Lovosice,,aut.nádr.		odjezd	5:32	6:22			13:32	14:22				6:22
18	21	17	Lovosice,,zav.1		příjezd	5:35	6:25			13:35	14:25				6:25

opačný směr

km	TČ	seznam zastávek		PRACOVNÍ DNY										SOBOTY	
				202	220	204	206	208	210	212	214	216	218		222
				✕	✕	✕	✕	✕	✕	✕	✕	✕	✕		⑥
0	0	17	Lovosice,,zav.1	odjezd	5:15		6:25					14:08			5:15
1	1	16	Lovosice,,aut.nádr.	příjezd	5:17		6:27				14:10				5:17
			vlak od Prahy U1, U4 (090)	1	příjezd	4:56		9:56	11:56	12:24	13:56	15:56	17:56		4:56
			vlak od Litoměřic U10 (087)	1	příjezd	5:14		9:53	12:16		13:53	15:53	17:53		5:14
			vlak do Ústí n.L. hl.n. U1, U4 (090)	1	příjezd	4:55		9:56	11:56	12:24	13:56	15:56	17:56		4:55
1	1	16	Lovosice,,aut.nádr.	1	odjezd	5:18		10:04	12:20	13:22	14:11	16:04	18:04		5:18
2	2	15	Lovosice,,kostel		5:19		6:29	10:05	12:21	13:23	14:12	16:05	18:05		5:19
1	1	14	Lovosice,,DELI												
3	3	13	Lovosice,,ÚNZ		5:21		6:31	10:07	12:23	13:25	14:14	16:07	18:07		5:21
5	5	12	Lovosice,,Průmyslová								14:17				
5	5	11	Sulejovice		5:23		6:33	10:09	12:25	13:27	14:20	16:09	18:09		5:23
6	6	10	Čížkovice,,rozc.1.0		5:25		6:35	10:11	12:27	13:29	14:22	16:11	18:11		5:25
7	7	9	Čížkovice,,cementárna		5:28					13:35	14:25				5:28
9	9	8	Čížkovice,,rozc.1.0								14:27				
11	8	7	Jenčice			6:37		10:13	12:29		14:30	16:13	18:13		
12	9	6	Třebovice,,hřbitov			6:40		10:16	12:32		14:33	16:16	18:16		
14	11	5	Chodovlice			6:43		10:19	12:35		14:36	16:19	18:19		
16	13	4	Chodovlice,,rozc.Sedlec			6:46		10:22	12:38		14:39	16:22	18:22		
17	14	3	Klapý			5:57	6:49	7:38	10:25	12:41		14:42	16:25	18:25	
21	18	2	Libochovice,,žel.zast.město	2		6:03	6:55	7:44	10:31	12:47		14:48	16:31	18:31	
			vlak do Loun U11 (114)	2	odjezd		6:53		10:42	13:42		15:42	16:42	18:42	
21	18	1	Libochovice,,aut.nádr.	příjezd		6:06	6:58	7:47	10:34	12:50		14:51	16:34	18:34	

Poznámky: ✕ jede v pracovní den

20 nejede od 23.12.2011 do 2.1.2012, 3.2.2012, od 5.4.2012 do 6.4.2012, od 30.6.2012 do 2.9.2012, od 25.10.2012 do 26.10.2012

⑥ jede v sobotu

↑ spoj jede po jiné trase

Návrhová doprava: 1 přestup Lovosice žel. st. - aut nádr. cca 2 minuty

2 přestup na vlak Libochovice žel. zast. - Libochovice město cca 1 minuta

**SNADNĚJŠÍ PŘESTUPOVÁNÍ**  
nyní najdete v jízdních řádech  
více informací

	Mikulášovice, železniční zastávka		
	Vilemov		
8	Velký Šenov., Stap.		5:38
9	Lipová		
10	Velký Šenov., nám.	příjezd	5:38
	410 směr Rumburk, Varnsdorf	1	odjezd 5:45
	413 z Dolní Poustevny	2	příjezd 5:42
10	Velký Šenov., nám.	odjezd	5:39
11	Velký Šenov., Stap 07.		5:41
12	Velký Šenov, Janovka, rozc.		5:43
	Velký Šenov, Janovka		5:45
	Čuknov, Císařský, odb. lom		5:4
	Čuknov, Císařský		5
	Čuknov, garáže		
	Čuknov, nádraží	příjezd	
	Čuknov, Rumburk, Varnsdorf	1	odjezd

Co je v přestupním řádku ?

Symbol autobusu nebo vlaku upozorňuje na nabídku možného přestupu na jiný spoj.

Vedle symbolu je uveden orientační směr návazného spoje.

Trojčíslí označuje linku dle systému značení Ústeckého kraje (v případě většího počtu návazných linek nebo vlaku nemusí být číslo uvedeno).

Inverzní číslo je odkazem do poznámky s doplňující informací k nabídce návazného spoje, kterou naleznete ve spodní části jízdního řádu.

Příjezd / odjezd upřesňuje stav zobrazeného spoje v místě přestupu.

Pro snadnější orientaci jsou návazné spoje zobrazeny kurzívou a ve shodném barevném podkladu s přestupní zastávkou.

665

## Libochovice-Roudnice n. Labem-Dobříř

ČSAD  
Slaný a.s.

Ústecký kraj

linka č. 552665 - Libochovice-Roudnice n. Labem-Dobříř

Platí od 11.12.2011 do 8.12.2012

Přepřevu zajišťuje: ČSAD Slaný a.s., Lacinova 1366, 274 80 Slaný, tel: 312 572 132, informace Litoměřice 416 700 194, informace Roudnice n.L. 416 811 384

<http://doprava.kr-ustecky.cz>

seznam zastávek				PRACOVNÍ DNY										SOBOTY A NEDĚLE				
km	TČ			201	227	203	207	209	213	215	217	221	223	205	211	219	225	
				✕	✕20	✕25	✕	✕	✕	✕	✕	✕	✕	6 + 58	6 +	6 +	6 + 24	
		<b>vlak od Loun U11 (114)</b>	<b>2</b>	<b>příjezd</b>	4:40	6:03	6:03	9:06	11:06	13:06		15:06	17:06	19:06		11:06	15:06	19:06
0	0	1 Libochovice,,žel.zast.město	2	odjezd	5:07	7:00	7:00	9:10	11:10	13:10		15:10	17:10	19:10	7:10	11:10	15:10	19:10
0	0	2 Libochovice,,aut.nádr.			5:08	7:01	7:01	9:11	11:11	13:11		15:11	17:11	19:11	7:11	11:11	15:11	19:11
1	1	3 Libochovice,,cukrovar			5:09	7:02	7:02	9:12	11:12	13:12		15:12	17:12	19:12	7:12	11:12	15:12	19:12
2	2	4 Radovesice			5:11	7:04	7:04	9:14	11:14	13:14		15:14	17:14	19:14	7:14	11:14	15:14	19:14
4	4	5 Žabovřesky n.Ohří			5:13	7:06	7:06	9:16	11:16	13:16		15:16	17:16	19:16	7:16	11:16	15:16	19:16
6	6	6 Budyně n.Ohří,Břežany n.Ohří			5:16	7:09	7:09	9:19	11:19	13:19		15:19	17:19	19:19	7:19	11:19	15:19	19:19
7	7	7 Budyně n.Ohří,,nám.			5:18	7:12	7:12	9:21	11:21	13:21		15:21	17:21	19:21	7:21	11:21	15:21	19:21
7	7	8 Budyně n.Ohří,,žel.st.			5:19	7:15	7:15	9:22	11:22	13:22		15:22	17:22	19:22	7:22	11:22	15:22	19:22
11	11	9 Budyně n.Ohří,Nižebohy			5:23	7:20	7:20	9:26	11:26	13:26		15:26	17:26	19:26	7:26	11:26	15:26	19:26
13	1	10 Přestavky			5:25	7:23	7:23	9:28	11:28	13:28		15:28	17:28	19:28	7:28	11:28	15:28	19:28
15	13	11 Dušníky,,čerp.st.			5:28	7:23	7:26	9:31	11:31	13:31		15:31	17:31	19:31	7:31	11:31	15:31	19:31
18	16	12 Roudnice n.L.,Podluský,ObÚ			5:32	7:27	7:31	9:35	11:35	13:35	14:35	15:35	17:35	19:35	7:35	11:35	15:35	19:35
18	16	13 Roudnice n.L.,Podluský,host.			5:33	7:29	7:33	9:36	11:36	13:36	14:36	15:36	17:36	19:36	7:36	11:36	15:36	19:36
19	17	14 Roudnice n.L.,sídlíště			5:35	7:32	7:36	9:38	11:38	13:38	14:38	15:38	17:38	19:38	7:38	11:38	15:38	19:38
19	17	15 Roudnice n.L.,ÚNZ			5:36	7:33	7:37	9:39	11:39	13:39	14:39	15:39	17:39	19:39	7:39	11:39	15:39	19:39
19	17	16 Roudnice n.L.,nem.			5:37	7:35	7:39	9:40	11:40	13:40	14:40	15:40	17:40	19:40	7:40	11:40	15:40	19:40
20	18	17 Roudnice n.L.,aut.nádr.	1	příjezd	5:42	7:40	7:45	9:45	11:45	13:45	14:45	15:45	17:45	19:45	7:45	11:45	15:45	19:45
20	18	17 Roudnice n.L.,aut.nádr.	1	odjezd	5:43	7:41	7:46		11:46		14:46	15:46	17:46					
20	18	18 Roudnice n.L.,žel.st.	1	odjezd	5:44	7:42	7:47		11:47		14:47	15:47	17:47					
		<b>vlak do Prahy U1, U4 (090)</b>	<b>1</b>	<b>odjezd</b>	5:50	<b>8:12</b>	<b>8:12</b>	<b>10:12</b>	<b>12:12</b>	13:50	14:50	15:50	17:50	19:50	<b>8:12</b>	<b>12:12</b>	<b>16:13</b>	<b>20:12</b>
		<b>Praha - Masarykovo nádr. (* Holešovice)</b>	<b>1</b>	<b>příjezd</b>	7:17	<b>8:57</b>	<b>8:57</b>	<b>10:57</b>	<b>12:57</b>	15:17	16:17	17:17	19:17	21:17	<b>8:57</b>	<b>12:57</b>	<b>16:57</b>	<b>20:57</b>
1	1	19 Roudnice n.L.,přírodní divadlo			5:46	7:44	7:49		11:49		14:49	15:49	17:49					
21	20	20 Roudnice n.L.,Bezděkov škola			5:47	7:45	7:50		11:50		14:50	15:50	17:50					
22	21	21 Roudnice n.L.,Butonie			5:47	7:45	7:50		11:50		14:50	15:50	17:50					
23	22	22 Roudnice n.L.,Glazura			5:48	7:46	7:51		11:51		14:51	15:51	17:51					
23	23	23 Dobříř		příjezd	5:51	7:49	7:54		11:54		14:54	15:54	17:54					

**Poznámky:** ✕ jede v pracovní den  
 ⑥ jede v sobotu  
 † jede v neděli a státem uznané svátky  
 † spoj jede po jiné trase  
 ♿ bezbariérové přístupné vozidlo

**Návazná doprava:** 1 přestup Roudnice n.L. žel. st. - aut.nádr. cca 5 minut; Roudnice n.L. žel.st. - zastávka bus žel.st. cca 2 minuty  
 2 přestup na vlak Libochovice žel. zast. - Libochovice město cca 1 minuta

Na lince platí tarif a přepravní podmínky vyhlášené dopravcem ČSAD Slaný a.s. Informace o tarifu a přepravních podmínkách jsou zveřejněny ve vozidlech na lince.

# SNADNĚJŠÍ PŘESTUPOVÁNÍ nyní najdete v jízdních řádech

**Více informací**

**Co je v přestupním řádku ?**

Symbol autobusu nebo vlaku upozorňuje na nabídku možného přestupu na jiný spoj.

Vedle symbolu je uveden orientační směr návazného spoje.

Trojčíslí označuje linku dle systému značení Ústeckého kraje (v případě většího počtu návazných linek nebo vlaku nemusí být číslo uvedeno).

Inverzní číslo je odkazem do poznámky s doplňující informací k návaznému spoji, kterou naleznete ve spodní části jízdního řádu.

Příjezd / odjezd upřesňuje stav zobrazeného spoje v místě přestupu.

Pro snadnější orientaci jsou návazné spoje zobrazeny kurzívou a ve shodném barevném podkladu s přestupní zastávkou.



# 665 Libochovice-Roudnice n. Labem-Dobříň



ČSAD  
Slaný a.s.



Ústecký kraj

linka č. 552665 - Libochovice-Roudnice n. Labem-Dobříň

Platí od 11.12.2011 do 8.12.2012

Přepřevu zajišťuje: ČSAD Slaný a.s., Lacinova 1366, 274 80 Slaný, tel: 312 572 132, informace Litoměřice 416 700 194, informace Roudnice n.L. 416 811 384

<http://doprava.kr-ustecky.cz>

seznam zastávek				PRACOVNÍ DNY												SOBOTY A NEDĚLE			
km	Tč			202	204	206	208	212	214	218	220	222	226	228	210	216	224	230	
				×	×	×	×	×	×	×	×	×	×	×	⑥	⑥	⑥	⑥	
0	23	Dobříň	odjezd		5:54		7:54		11:54	13:54	14:54	15:54	17:54						
0	22	Roudnice n.L., Glazura	↓		5:55		7:55		11:55	13:55	14:55	15:55	17:55						
1	21	Roudnice n.L., Butonie			5:56		7:56		11:56	13:56	14:56	15:56	17:56						
2	20	Roudnice n.L., Bezděkov škola			5:57		7:57		11:57	13:57	14:57	15:57	17:57						
3	19	Roudnice n.L., přírodní divadlo			5:59		7:59		11:59	13:59	14:59	15:59	17:59						
		Praha - Masarykovo nádr. (* Holešovice)	odjezd				6:59	8:59	10:59	12:59	12:40	14:59	16:59	18:59	6:59	10:59	14:59	18:59	
		Vlak z Prahy U1, U4 (090)	příjezd				7:42	9:42	11:42	13:42	14:04	15:42	17:42	19:42	7:42	11:42	15:42	19:42	
	18	Roudnice n.L., žel.st.	↓																
3	17	Roudnice n.L., aut.nádr.		příjezd		6:01		8:01		12:01	14:01	15:01	16:01	18:01					
3	17	Roudnice n.L., aut.nádr.		odjezd		6:02		8:02	10:02	12:02	14:02	15:02	16:02	18:02	20:02	8:02	12:02	16:02	20:02
4	16	Roudnice n.L., nem.			6:04		8:04	10:04	12:04	14:04	15:04	16:04	18:04	20:04	8:04	12:04	16:04	20:04	
4	15	Roudnice n.L., ÚNZ	↓		6:05		8:05	10:05	12:05	14:05	15:05	16:05	18:05	20:05	8:05	12:05	16:05	20:05	
4	14	Roudnice n.L., sídliště			6:06		8:06	10:06	12:06	14:06	15:06	16:06	18:06	20:06	8:06	12:06	16:06	20:06	
5	13	Roudnice n.L., Podluský, host.			6:07		8:07	10:07	12:07	14:07	15:07	16:07	18:07	20:07	8:07	12:07	16:07	20:07	
5	12	Roudnice n.L., Podluský, ObÚ			6:09		8:09	10:09	12:09	14:09	15:09	16:09	18:09	20:09	8:09	12:09	16:09	20:09	
8	11	Dušníky,, čerp.st.	↓		6:11		8:11	10:11	12:11	14:11	15:11	16:11	18:11	20:11	8:11	12:11	16:11	20:11	
10	10	Přestavky			6:14		8:14	10:14	12:14	14:14	15:14	16:14	18:14	20:14	8:14	12:14	16:14	20:14	
12	9	Budyně n. Ohří, Nižebohy			6:16		8:16	10:16	12:16	14:16	15:16	16:16	18:16	20:16	8:16	12:16	16:16	20:16	
16	8	Budyně n. Ohří,, žel.st.			6:20		8:20	10:20	12:20	14:20		16:20	18:20	20:20	8:20	12:20	16:20	20:20	
16	7	Budyně n. Ohří,, nám.	↓	5:20	6:23	7:29	8:23	10:23	12:23	14:23		16:23	18:23	20:23	8:23	12:23	16:23	20:23	
17	6	Budyně n. Ohří, Břežany n. Ohří			5:22	6:25	7:31	8:25	10:25	12:25	14:25		16:25	18:25	20:25	8:25	12:25	16:25	20:25
19	5	Žabovřesky n. Ohří			5:24	6:27	7:33	8:27	10:27	12:27	14:27		16:27	18:27	20:27	8:27	12:27	16:27	20:27
21	4	Radovesice			5:27	6:30	7:36	8:30	10:30	12:30	14:30		16:30	18:30	20:30	8:30	12:30	16:30	20:30
22	3	Libochovice,, cukrovar	↓	5:29	6:32	7:38	8:32	10:32	12:32	14:32		16:32	18:32	20:32	8:32	12:32	16:32	20:32	
23	2	Libochovice,, aut.nádr.			5:32	6:35	7:41	8:35	10:35	12:35	14:35		16:35	18:35	20:35	8:35	12:35	16:35	20:35
23	1	Libochovice,, žel.zast.město		příjezd	5:35	6:38	7:44	8:38	10:38	12:38	14:38		16:38	18:38	20:38	8:38	12:38	16:38	20:38
		Vlak do Loun U11 (114)		odjezd	5:40	6:53	8:42	8:42	10:42	12:42	14:42		16:42	18:42		8:42	12:42	16:42	

**Poznámky:**  
 × jede v pracovní den  
 ⑥ jede v sobotu  
 † jede v neděli a státem uznané svátky  
 † spoj jede po jiné trase  
 ♿ bezbariérové přístupné vozidlo

24 nejede 24.12.2011  
 53 nejede 1.1.2012

**Návazná doprava:**  
 1 přestup Roudnice n.L. žel. st. - aut.nádr. cca 5 minut; Roudnice n.L. žel.st. - zastávka bus žel.st. cca 2 minut  
 2 přestup na vlak Libochovice žel. zast. - Libochovice město cca 1 minuta

Na lince platí tarif a přepravní podmínky vyhlášené dopravcem ČSAD Slaný a.s. Informace o tarifu a přepravních podmínkách jsou zveřejněny ve vozidlech na lince.

## SNADNĚJŠÍ PŘESTUPOVÁNÍ nyní najdete v jízdních řádech

1	Velký Šenov, nám.	příjezd	5:30
1	410 směr Rumburk, Varnsdorf	odjezd	5:45
2	413 z Dolní Poustevny	příjezd	5:42
1	Velký Šenov, nám.	odjezd	5:39
1	Velký Šenov, Stap 07.		5:41
2	Velký Šenov, Janovka, rozc.		5:43
2	Velký Šenov, Janovka		5:45
2	Velký Šenov, Císařský, odb.lom		5:47
2	Velký Šenov, Císařský		5:49
2	Velký Šenov, garáže		5:51
1	Velký Šenov, nádraží	příjezd	5:30
1	Velký Šenov, Varnsdorf	odjezd	5:45

### Co je v přestupním řádku ?

Symbol autobusu nebo vlaku upozorňuje na nabídku možného přestupu na jiný spoj.

Vedle symbolu je uveden orientační směr návazného spoje.

Trojčíslo označuje linku dle systému značení Ústeckého kraje (v případě většího počtu návazných linek nebo vlaku nemusí být číslo uvedeno).

Inverzní číslo je odkazem do poznámky s doplňující informací k nabídce návazného spoje, kterou naleznete ve spodní části jízdního řádu.

Příjezd / odjezd upřesňuje stav zobrazeného spoje v místě přestupu.

Pro snadnější orientaci jsou návazné spoje zobrazeny kurzívou a ve shodném barevném podkladu s přestupní zastávkou.

# 666 Libochovice-Evaň-Peruc



Ústecký kraj

Linka č. 552666 Libochovice-Evaň-Peruc

Platí od 4.3.2012 do 8.12.2012

Přepřevu zajišťuje: ČSAD Slaný a.s., Lacinova 1366, 274 80 Slaný, tel: 312 572 132, informace Litoměřice 416 700 194, informace Roudnice n.L. 416 811 384

<http://doprava.kr-ustecky.cz>

km	TČ	seznam zastávek		201	203	205	207	209	211	213	215	217
				✕	✕ 20	✕	✕	✕ 20	✕	✕ 20	✕	✕
		<b>Vlak od Lovosic U11 (114)</b>	<b>1</b> příjezd	5:32	6:44		12:22	13:22	14:22	15:22	16:22	18:22
0	0	<b>Libochovice,žel.st.</b>	<b>1</b> odjezd	6:30			12:30	13:30	14:30	15:30	16:30	18:36
1	1	<b>Libochovice,,aut.nádr.</b>		6:32	7:22	9:32	12:32	13:32	14:32	15:32	16:32	18:38
1	1	Libochovice,,nám.Svobody		↓	↓	↓	↓	↓	↓	↓	↓	↓
2	2	Libochovice,Poplze		6:34	↓	9:34	12:34	13:34	14:34	15:34	16:34	18:40
5	5	<b>Evaň</b>		6:37	↓	9:37	12:37	13:37	14:37	15:37	16:37	18:43
1	8	Evaň,Horka		↓	7:32	↓	↓	13:44	↓	15:44	↓	↓
8	7	Černochoch		6:42		9:42	12:42		14:42		16:42	
13	8	Peruc		6:48		9:48	12:48		14:48		16:48	
14	9	<b>Peruc,žel.st</b>	<b>2</b> příjezd	6:52		9:52	12:52		14:52		16:52	
		<b>Vlak směr Slaný U40 (110)</b>	<b>2</b> odjezd	6:58			12:58		14:58		16:58	
		<b>Vlak směr Louny U40 (110)</b>	<b>2</b> odjezd	6:58		9:58	12:58		15:02		17:00	

opačný směr

km	TČ	seznam zastávek		202	204	206	208	210	212	214	216	218
				✕	✕	✕ 20	✕	✕	✕ 20	✕	✕ 20	✕
		<b>Vlak ze směru Louny U40 (110)</b>	<b>2</b> příjezd		6:58		10:58	12:58		14:58		17:00
		<b>Vlak ze směru Slaný U40 (110)</b>	<b>2</b> příjezd		6:58			12:58		15:01		16:59
0	9	<b>Peruc,žel.st.</b>	<b>2</b> odjezd		7:01		11:01	13:01		15:01		17:01
1	8	Peruc			7:03		11:03	13:03		15:03		17:03
6	7	Černochoch			7:07		11:07	13:07		15:07		17:07
1	0	Evaň,Horka			↓	7:33	↓	↓	14:07	↓	16:07	↓
9	3	<b>Evaň</b>		5:54	7:12	7:38	11:12	13:12	14:12	15:12	16:12	17:12
12	6	Libochovice,Poplze		5:57	7:15	7:41	11:15	13:15	14:15	15:15	16:15	17:15
13	7	Libochovice,,nám.Svobody		5:59	7:17	7:43	11:17	13:17	14:17	15:17	16:17	17:17
13	7	<b>Libochovice,,aut.nádr.</b>		6:02	7:20	7:46	11:20	13:20	14:20	15:20	16:20	17:20
14	8	<b>Libochovice,žel.st.</b>	<b>1</b> příjezd	6:05			11:23	13:23	14:23	15:23	16:23	17:23
		<b>Vlak směr Lovosice U11 (114)</b>	<b>1</b> odjezd	6:07			11:27	13:27	14:27	15:27	16:27	17:27

**Poznámky:** ✕ jede v pracovní den 20 nejede od 23.12.2011 do 2.1.2012, 3.2.2012, od 5.4.2012 do 6.4.2012, od 30.6.2012 do 2.9.2012, od 25.10.2012 do 26.10.2012  
↓ spoj jede po jiné trase

**Návazná doprava:** 1 přestup na vlak Libochovice žel. st. - aut. zast. žel. st. cca 1 minuta  
2 přestup na vlak Peruc žel. zast. - aut. zast. žel. st. cca 1 minuta

Na lince platí tarif a přepravní podmínky vyhlášené dopravcem ČSAD Slaný a.s. Informace o tarifu a přepravních podmínkách jsou zveřejněny ve vozidlech na lince.

# 674 Roudnice n.Labem-Krabčice-Bechlín-Štětí



**ČSAD**  
Slaný a.s.



Ústecký kraj

linka č. 552674 Roudnice n.Labem-Krabčice-Bechlín-Štětí

Platí od 11.12.2011 do 8.12.2012

Přepřevu zajišťuje: ČSAD Slaný a.s., Lacinova 1366, 274 80 Slaný, tel: 312 572 132, informace Litoměřice 416 700 194, informace Roudnice n.L. 416 811 384

<http://doprava.kr-ustecky.cz>

km	TČ	seznam zastávek		PRACOVNÍ DNY									
				201	203	205	217	207	219	209	211	213	215
				✕	✕	✕	✕22	✕21	✕22	✕21	✕	✕	✕
0	1	Roudnice n.L., ÚNZ					12:55		13:55				
1	2	Roudnice n.L., nem.					12:56		13:56				
		684 z Litoměřic, Chodoun	1	příjezd	5:38	6:30	12:51	12:51	13:51	13:51	14:51	16:51	
0	2	Roudnice n.L., aut.nádr.	1	odjezd	5:00	6:00	7:00	13:00	13:00	14:00	14:00	15:00	21:00
1	2	Roudnice n.L., Interna			5:02	6:02	7:02	13:02	13:02	14:02	14:02	15:02	21:02
2	3	Roudnice n.L., Čihadla			5:04	6:04	7:04	13:04	13:04	14:04	14:04	15:04	21:04
4	5	Krabčice, Vesce, rozc. 1.0			5:06	6:06	7:06	13:06	13:06	14:06	14:06	15:06	21:06
		646 z Nové Vsi, Ledčice	2	příjezd	5:04	6:04	7:04	13:04	13:04		15:04	17:09	20:58
5	6	Krabčice	2		5:08	6:08	7:08	13:08	13:08	14:08	15:08	17:13	21:08
8	9	Bechlín, ObÚ			5:12	6:12	7:12	13:12	13:12	14:12	14:12	15:12	21:12
12	13	Horní Počaply, žel.st.			5:18	6:18	7:18	13:18	13:18	14:18	14:18	15:18	21:18
12	13	Horní Počaply			5:19	6:19	7:19	13:19	13:19	14:19	14:19	15:19	21:19
14	15	Štětí, Hněvice, čerp.st.			5:22	6:22	7:22	13:22	13:22	14:22	14:22	15:22	21:22
15	16	Štětí, Hněvice, obec			5:23	6:23	7:23	13:23	13:23	14:23	14:23	15:23	21:23
17	18	Štětí, aut.nádr.		příjezd	5:28	6:28	7:28	13:28	13:28	14:28	14:28	15:28	21:28

opačný směr

km	TČ	seznam zastávek		PRACOVNÍ DNY									
				202	204	206	208	210	212	214		216	
				✕	✕	✕	✕	✕	✕	✕		✕	✕
0	13	Štětí, aut.nádr.		odjezd	5:28	6:28	9:40	13:28	14:28	16:28	18:28	22:15	
2	12	Štětí, Hněvice, obec			5:30	6:30	9:42	13:30	14:30	16:30	18:30	22:17	
3	11	Štětí, Hněvice, čerp.st.			5:31	6:31	9:43	13:31	14:31	16:31	18:31	22:18	
5	10	Horní Počaply			5:34	6:34	9:46	13:34	14:34	16:34	18:34	22:21	
5	9	Horní Počaply, žel.st.			5:35	6:35	9:47	13:35	14:35	16:35	18:35	22:22	
9	8	Bechlín, ObÚ			5:41	6:41	9:53	13:41	14:41	16:41	18:41	22:28	
12	7	Krabčice	2		5:45	6:45	9:57	13:45	14:45	16:45	18:45	22:32	
		646 směr Ledčice, Nová Ves	2	odjezd	5:49		10:03	13:49	14:49	16:49	19:03	22:40	
13	6	Krabčice, Vesce, rozc. 1.0			5:47	6:47	9:59	13:47	14:47	16:47	18:47	22:34	
15	5	Roudnice n.L., Čihadla			5:49	6:49	10:01	13:49	14:49	16:49	18:49	22:36	
16	4	Roudnice n.L., Interna			5:51	6:51	10:03	13:51	14:51	16:51	18:51	22:38	
17	3	Roudnice n.L., aut.nádr.	1	příjezd	5:56	6:56	10:08	13:56	14:56	16:56	18:56	22:43	
		684 směr Chodouny, Litoměřice	1	odjezd	6:08	7:04		14:04	15:04	17:04			
	2	Roudnice n.L., nem.											
	1	Roudnice n.L., ÚNZ											

**Poznámky:** ✕ jede v pracovní den  
♿ bezbariérové přístupné vozidlo

21 jede od 11.12.2011 do 1.9.2012  
22 jede od 2.9.2012 do 8.12.2012

**Návazná doprava:** 1 přestup mezi linkami 684 a 674 v zast. Roudnice n.L., aut.nádr. cca 2 minuty  
2 přestup mezi linkami 646 a 674 v Krabčicích cca 1 minuta

Na lince platí tarif a přepravní podmínky vyhlášené dopravcem ČSAD Slaný a.s. Informace o tarifu a přepravních podmínkách jsou zveřejněny ve vozidlech na lince.

**SNADNĚJŠÍ PŘESTUPOVÁNÍ**  
nyní najdete v jízdních řádech

**více informací**

8	Velký Šenov, Stap.												
9	Lipová												
10	Velký Šenov, nám.												
	410 směr Rumburk, Varnsdorf	1	odjezd	5:45									
	413 z Dolní Poustevny	2	příjezd	5:42									
10	Velký Šenov, nám.		odjezd	5:39									
11	Velký Šenov, Stap 07.			5:41									
12	Velký Šenov, Janovka, rozc.			5:43									
	Velký Šenov, Janovka			5:45									
	uknov, Císařský, odb.lom			5:4									
	nov, Císařský			5									
	garáže												
	árek-terminál		příjezd										
	rk, Varnsdorf	1	odjezd										

**Co je v přestupním řádku ?**

Symbol autobusu nebo vlaku upozorňuje na nabídku možného přestupu na jiný spoj.

Vedle symbolu je uveden orientační směr návazného spoje.

Trojčíslí označuje linku dle systému značení Ústeckého kraje (v případě většího počtu návazných linek nebo vlaku nemusí být číslo uvedeno).

Inverzní číslo je odkazem do poznámky s doplňující informací k nabídce návazného spoje, kterou naleznete ve spodní části jízdního řádu.

Příjezd / odjezd upřesňuje stav zobrazeného spoje v místě přestupu.

Pro snadnější orientaci jsou návazné spoje zobrazeny kurzívou a ve shodném barevném podkladu s přestupní zastávkou.



676

## Roudnice n. Labem-Bechlín-Horní Beřkovice

ČSAD  
Slaný a.s.

Ústecký kraj

Linka č. 552676 Roudnice n. Labem-Bechlín-Horní Beřkovice

Platí od 11.12.2011 do 8.12.2012

Převahu zajišťuje: ČSAD Slaný a.s., Lacinova 1366, 274 80 Slaný, tel: 312 572 132, informace Litoměřice 416 700 194, informace Roudnice n.L. 416 811 384

http://doprava.kr-ustecky.cz

km	TČ	seznam zastávek		PRACOVNÍ DNY								SOBOTY A NEDĚLE		
				201	211	213	203	205	207	209		231	233	235
				✕	✕ 20	✕ 20	✕	✕	✕	✕		Ⓢ †	Ⓢ †	Ⓢ † 24
	0	1	Roudnice n.L.,nem.											
		2	Roudnice n.L.,Interna											
0	0	2	<b>Roudnice n.L.,aut.nádr.</b>	odjezd 6:17			13:40	15:27	17:27	18:55	8:00	12:00	16:00	
0	0	2	4 Roudnice n.L.,žel.st.	6:18			13:41	15:28	17:28	18:56	8:01	12:01	16:01	
1	1	3	5 Roudnice n.L.,přírodní divadlo											
2	2	4	6 Roudnice n.L.,Bezděkov škola	6:20			13:43	15:30	17:30	18:58	8:02	12:02	16:02	
3	3	5	7 Roudnice n.L.,Butonie	6:21			13:44	15:31	17:31	18:59	8:03	12:03	16:03	
3	3	5	8 Roudnice n.L.,Glazura	6:22			13:45	15:32	17:32					
4	4	6	9 Dobříň	6:24			13:47	15:34	17:34					
4	4	6	10 Dobříň,rozc.	6:25			13:48	15:35	17:35	19:02	8:05	12:05	16:05	
6	6	8	11 Bechlín,Předonín,košíkárna X							19:04	8:07	12:07	16:07	
7	7	9	12 Bechlín,Předonín							19:05	8:08	12:08	16:08	
8	8	9	13 Bechlín,U čtvrtěčků	6:29			13:52	15:39	17:39	19:09	8:12	12:12	16:12	
8	8	9	14 <b>Bechlín,ObÚ</b>	6:30			13:53	15:40	17:40	19:10	8:13	12:13	16:13	
11	12	14	15 Libkovic p.Řípem	6:36			13:59	15:46	17:46	19:16	8:18	12:18	16:18	
12	13	15	16 Kostomlaty p.Řípem	6:39			14:02	15:49	17:49	19:19	8:20	12:20	16:20	
17	17	17	17 Ctíněves		6:55	12:56								
17	17	18	18 Černouček		6:59	13:00								
15	16	18	19 Černouček,rozc.1.5	6:41			14:04	15:51	17:51	19:21	8:22	12:21	16:21	
16	17	5	20 <b>Horní Beřkovice</b>	příjezd 6:45	7:03	13:05	14:08	15:55	17:55	19:25	8:26	12:25	16:25	

## opačný směr

km	TČ	seznam zastávek		PRACOVNÍ DNY								SOBOTY A NEDĚLE		
				202	210	204	214	212	206	208		230	232	234
				✕	✕ 20	✕ 21	✕ 22	✕ 20	✕ 20	✕		Ⓢ †	Ⓢ †	Ⓢ † 24
0	0	0	20 <b>Horní Beřkovice</b>	odjezd 4:51	6:46	7:03	7:03	13:10	14:09	15:57	9:05	13:25	16:25	
1	1	1	19 Černouček,rozc.1.5	4:53		7:05	7:05			15:59	9:06	13:26	16:26	
1	1	3	18 Černouček		6:51			13:15	14:14					
1	1	5	17 Ctíněves		6:55			13:19	14:18					
4	4	4	16 Kostomlaty p.Řípem	4:56		7:08	7:08			16:02	9:09	13:29	16:29	
5	5	5	15 Libkovic p.Řípem	4:58		7:11	7:11			16:04	9:11	13:31	16:31	
8	8	8	14 <b>Bechlín,ObÚ</b>	5:03		7:17	7:17			16:09	9:15	13:35	16:35	
8	8	8	13 Bechlín,U čtvrtěčků	5:04		7:18	7:18			16:10	9:16	13:36	16:36	
10	10	12	12 Bechlín,Předonín								9:19	13:39	16:39	
11	11	11	11 Bechlín,Předonín,košíkárna X								9:20	13:40	16:40	
12	13	10	10 Dobříň,rozc.	5:07		7:21	7:21			16:13	9:21	13:41	16:41	
13	13	9	9 Dobříň	5:09		7:24	7:24			16:15				
13	13	8	8 Roudnice n.L.,Glazura	5:10		7:25	7:25			16:16				
14	15	7	7 Roudnice n.L.,Butonie	5:12		7:27	7:27			16:18	9:23	13:43	16:43	
15	16	6	6 Roudnice n.L.,Bezděkov škola	5:13		7:29	7:29			16:19	9:24	13:44	16:44	
16	17	5	5 Roudnice n.L.,přírodní divadlo	5:16		7:32	7:32			16:22	9:27	13:47	16:47	
17	17	4	4 Roudnice n.L.,žel.st.											
16	17	3	<b>Roudnice n.L.,aut.nádr.</b>	5:19		7:35	7:35			16:25	9:30	13:50	16:50	
17	18	2	2 Roudnice n.L.,Interna				7:36							
17	18	1	1 Roudnice n.L.,nem.	příjezd			7:37							

Poznámky: ✕ jede v pracovní den  
 Ⓢ jede v sobotu  
 † jede v neděli a státem uznané svátky  
 † spoj jede po jiné trase  
 X zastávka jen na znamení nebo požádání

21 jede od 11.12.2011 do 1.9.2012  
 22 jede od 2.9.2012 do 8.12.2012  
 23 nejede od 23.12.2011 do 2.1.2012, 3.2.2012, od 13.2.2012 do 19.2.2012, od 5.4.2012 do 6.4.2012, od 30.6.2012 do 2.9.2012, od 25.10.2012 do 26.10.2012  
 24 nejede 24.12.2011

Na lince platí tarif a přepravní podmínky vyhlášené dopravcem ČSAD Slaný a.s. Informace o tarifu a přepravních podmínkách jsou zveřejněny ve vozidlech na lince.

## Libochovice-Mšené-lázně-Roudnice n.Labem



Ústecký kraj

Platí od 11.12.2011 do 8.12.2012

<http://doprava.kr-ustecky.cz>

km				Tč	seznam zastávek		201	209	205	203	207	211	227	215	217	219	229	221	223
							201	209	205	203	207	211	227	215	217	219	229	221	223
							201	209	205	203	207	211	227	215	217	219	229	221	223
							201	209	205	203	207	211	227	215	217	219	229	221	223
							201	209	205	203	207	211	227	215	217	219	229	221	223
							201	209	205	203	207	211	227	215	217	219	229	221	223
							201	209	205	203	207	211	227	215	217	219	229	221	223
							201	209	205	203	207	211	227	215	217	219	229	221	223
							201	209	205	203	207	211	227	215	217	219	229	221	223
							201	209	205	203	207	211	227	215	217	219	229	221	223
							201	209	205	203	207	211	227	215	217	219	229	221	223
							201	209	205	203	207	211	227	215	217	219	229	221	223
							201	209	205	203	207	211	227	215	217	219	229	221	223
							201	209	205	203	207	211	227	215	217	219	229	221	223
							201	209	205	203	207	211	227	215	217	219	229	221	223
							201	209	205	203	207	211	227	215	217	219	229	221	223
							201	209	205	203	207	211	227	215	217	219	229	221	223
							201	209	205	203	207	211	227	215	217	219	229	221	223
							201	209	205	203	207	211	227	215	217	219	229	221	223
							201	209	205	203	207	211	227	215	217	219	229	221	223
							201	209	205	203	207	211	227	215	217	219	229	221	223
							201	209	205	203	207	211	227	215	217	219	229	221	223
							201	209	205	203	207	211	227	215	217	219	229	221	223
							201	209	205	203	207	211	227	215	217	219	229	221	223
							201	209	205	203	207	211	227	215	217	219	229	221	223
							201	209	205	203	207	211	227	215	217	219	229	221	223
							201	209	205	203	207	211	227	215	217	219	229	221	223
							201	209	205	203	207	211	227	215	217	219	229	221	223
							201	209	205	203	207	211	227	215	217	219	229	221	223
							201	209	205	203	207	211	227	215	217	219	229	221	223
							201	209	205	203	207	211	227	215	217	219	229	221	223
							201	209	205	203	207	211	227	215	217	219	229	221	223
							201	209	205	203	207	211	227	215	217	219	229	221	223
							201	209	205	203	207	211	227	215	217	219	229	221	223
							201	209	205	203	207	211	227	215	217	219	229	221	223
							201	209	205	203	207	211	227	215	217	219	229	221	223
							201	209	205	203	207	211	227	215	217	219	229	221	223
							201	209	205	203	207	211	227	215	217	219	229	221	223
							201	209	205	203	207	211	227	215	217	219	229	221	223
							201	209	205	203	207	211	227	215	217	219	229	221	223
							201	209	205	203	207	211	227	215	217	219	229	221	223
							201	209	205	203	207	211	227	215	217	219	229	221	223
							201	209	205	203	207	211	227	215	217	219	229	221	223
							201	209	205	203	207	211	227	215	217	219	229	221	223
							201	209	205	203	207	211	227	215	217	219	229	221	223
							201	209	205	203	207	211	227	215	217	219	229	221	223
							201	209	205	203	207	211	227	215	217	219	229	221	223
							201	209	205	203	207	211	227	215	217	219	229	221	223
							201	209	205	203	207	211	227	215	217	219	229	221	223
							201	209	205	203	207	211	227	215	217	219	229	221	223
							201	209	205	203	207	211	227	215	217	219	229	221	223
							201	209	205	203	207	211	227	215	217	219	229	221	223
							201	209	205	203	207	211	227	215	217	219	229	221	223
							201	209	205	203	207	211	227	215	217	219	229	221	223
							201	209	205	203	207	211	227	215	217	219	229	221	223
							201	209	205	203	207	211	227	215	217	219	229	221	223
							201	209	205	203	207	211	227	215	217	219	229	221	223
							201	209	205	203	207	211	227						

20 nejeđe od 23.12.2011 do 2.1.2012, 3.2.2012, od 5.4.2012 do 6.4.2012, od 30.6.2012 do 2.9.2012, od 25.10.2012 do 26.10.2012

**Návazná doprava:** 1 přestup na vlak Libochovice žel. st. - aut. zast. žel. st. cca 1 minuta

Na lince platí tarif a přepravní podmínky vyhlášené dopravcem ČSAD Slaný a.s. Informace o tarifu a přepravních podmínkách jsou zveřejněny ve vozidlech na lince.

679

## Libochovice-Mšené-lázně-Roudnice n.Labem


**ČSAD**  
Slaný a.s.

**Ústecký kraj**

Linka č. 552679 Libochovice-Mšené-lázně-Roudnice n.Labem

Platí od 11.12.2011 do 8.12.2012

Převahu zajišťuje: ČSAD Slaný a.s., Lacinova 1366, 274 80 Slaný, tel: 312 572 132, informace Litoměřice 416 700 194, informace Roudnice n.L. 416 811 384

opačný směr

http://doprava.kr-ustecky.cz

km					TČ		seznam zastávek		PRACOVNÍ DNY																
									202	204	206	208	210	228	212	214	216	218	220	230	222	224			
									✕	✕ <sup>20</sup>	✕ <sup>26</sup>	✕	✕	✕ <sup>26</sup>	✕ <sup>26</sup>	✕ <sup>20</sup>	✕ <sup>26</sup>	✕ <sup>26</sup>	✕	✕ <sup>26</sup>	✕	✕			
0					34		Roudnice n.L., aut.nádr.	odjezd					12:00						14:24		16:24	18:44			
0					32		Roudnice n.L., Interna						12:01						14:25		16:25	18:45			
1					31		Roudnice n.L., záv.						12:02						14:26		16:26	18:46			
3					30		Roudnice n.L., letiště						12:04						14:28		16:28	18:48			
1	0	0			29		Straškov-Vodochody, škola				7:18		12:05	13:48			13:30		15:20						
1	2	1			28		Vražkov				1		13:52						1		1				
1	3	1			27		Mnetěš				1		13:55				1		1		1				
1					26		Straškov-Vodochody				1						1		1		1				
1					25		Straškov-Vodochody, žel.st.				7:19		12:06				13:31		15:21		1				
1					24		Břiza				7:23		12:10				13:35		15:25		1				
5					23		Račíněves, Motorest rozc.						12:06	1			1		14:30		16:30	18:50			
7					22		Račíněves				7:27		12:10	12:14			13:39		14:34	15:29	16:34	18:54			
12					21		Martiněves						12:15						14:39		16:39	18:59			
13					20		Martiněves, Charvatce						12:17						14:41		16:41	19:01			
15					19		Martiněves, Radešín						12:20						14:44		16:44	19:04			
17					18		Martiněves, Charvatce						12:24						14:48		16:48	19:08			
18					17		Mšené-lázně, ústav						12:26						14:50		16:50	19:10			
19	0				16		Mšené-lázně, u kapličky		6:13			8:53	12:29					13:46	14:53		16:53	19:13			
20	1				15		Mšené-lázně, Vrbice		6:14			8:54	12:30					1	14:54		16:54				
23	1				14		Mšené-lázně, Loucká		6:17			8:57	12:33					1	14:57		16:57				
25	4				13		Mšené-lázně, Ředhošť		6:20			9:00	12:36					13:50	15:00		17:00				
27	6				12		Mšené-lázně, Ječovice		6:22			9:02	12:38					13:52	15:02		17:02				
29	8				11		Mšené-lázně, Podbradec		6:25			9:05	12:41					13:55	15:05		17:05				
31	10	0			10		Mšené-lázně, Brníkov		6:29	7:21		9:09	12:45			13:14		13:59	15:09		17:09				
1	14	4			9		Budyně n. Ohří, Kostelec n. Ohří		1	7:26		1	1			13:19			1		1				
1	16	6			8		Budyně n. Ohří, Roudníček		1	7:29		1	1			13:23			1		1				
1	18	1			7		Budyně n. Ohří, Vrbka		1	7:32		1	1			1			1		1				
1	20	1			6		Budyně n. Ohří, škola		1	7:35		1	1			1			1		1				
1	20	9			5		Budyně n. Ohří, nám..		1	7:39		1	1			13:27			1		1				
35					4		Libochovice, Poplze		6:35			9:15	12:51						15:15		17:15				
36					3		Libochovice, nám. Svobody		6:37			9:17	12:53						15:17		17:17				
36					2		Libochovice, aut.nádr.		6:40			9:20	12:56						15:20		17:20				
37					1		Libochovice, žel.st	1	příjezd	6:45		9:23							15:23		17:23				
					1		Vlak směr Lovosice U11 (114)	1	odjezd	6:58		9:27							15:27		17:27				

**Poznámky:** ✕ jede v pracovní den  
1 spoj jede po jiné trase

<sup>20</sup> nejede od 23.12.2011 do 2.1.2012, 3.2.2012, od 5.4.2012 do 6.4.2012, od 30.6.2012 do 2.9.2012, od 25.10.2012 do 26.10.2012  
<sup>26</sup> nejede od 23.12.2011 do 2.1.2012, 3.2.2012, od 13.2.2012 do 19.2.2012, od 5.4.2012 do 6.4.2012, od 30.6.2012 do 2.9.2012, od 25.10.2012 do 26.10.2012

**Návazná doprava:** 1 přestup na vlak Libochovice žel. st. - aut. zast. žel. st. cca 1 minuta

Na lince platí tarif a přepravní podmínky vyhlášené dopravcem ČSAD Slaný a.s. Informace o tarifu a přepravních podmínkách jsou zveřejněny ve vozidlech na lince.

# 681 Brozany-Roudnice n.Labem-Vědomice



**ČSAD**  
Slaný a.s.



Ústecký kraj

linka č. 552681 Brozany-Roudnice n.Labem-Vědomice

Platí od 11.12.2011 do 8.12.2012

Přepřevu zajišťuje: ČSAD Slaný a.s., Lacinova 1366, 274 80 Slaný, tel: 312 572 132, informace Litoměřice 416 700 194, informace Roudnice n.L. 416 811 384

<http://doprava.kr-ustecky.cz>

km TČ		seznam zastávek		PRACOVNÍ DNY											
				201	203		207	209	211	213	215	217	219	221	223
				✕	✕		✕ 20	✕	✕	✕	✕	✕	✕	✕	✕
0	1	Brozany n.Ohři,,rozc. u Kubíků	odjezd	4:47	5:58		7:22	8:58	10:58	12:58	13:58	14:58	15:58	16:58	17:58
		637 z Libochovic	1 příjezd	4:43			7:08	8:54				14:09		16:09	
0	2	Brozany n.Ohři	↓	4:48	5:59		7:23	8:59	10:59	12:59	13:59	14:59	15:59	16:59	17:59
		637 z Bohušovic n.O., Litoměřic	2 příjezd								13:58	14:56	15:56		17:56
1	3	Doksany,,zámek	2	4:49	6:00		7:24	9:00	11:00	13:00	14:00	15:00	16:00	17:00	18:00
2	4	Doksany,,škola		4:51	6:02		7:26	9:02	11:02	13:02	14:02	15:02	16:02	17:02	18:02
3	5	Nové Dvory		4:52	6:03		7:28	9:03	11:03	13:03	14:03	15:03	16:03	17:03	18:03
5	6	Nové Dvory,Chvalín		4:55	6:06		7:31	9:06	11:06	13:06	14:06	15:06	16:06	17:06	18:06
6	7	Dušníky,,cesta		4:56	6:07		7:33	9:07	11:07	13:07	14:07	15:07	16:07	17:07	18:07
8	8	Roudnice n.L.,Podluský		4:59	6:10		7:36	9:10	11:10	13:10	14:10	15:10	16:10	17:10	18:10
9	9	Roudnice n.L.,Podluský,host.		5:00	6:11		7:37	9:11	11:11	13:11	14:11	15:11	16:11	17:11	18:11
9	10	Roudnice n.L.,sídliště		5:02	6:13		7:39	9:13	11:13	13:13	14:13	15:13	16:13	17:13	18:13
9	11	Roudnice n.L.,ÚNZ		5:03	6:14		7:40	9:14	11:14	13:14	14:14	15:14	16:14	17:14	18:14
9	12	Roudnice n.L.,nem.		5:04	6:15		7:41	9:15	11:15	13:15	14:15	15:15	16:15	17:15	18:15
10	13	Roudnice n.L.,Interna		5:05	6:16		7:42	9:16	11:16	13:16	14:16	15:16	16:16	17:16	18:16
10	14	Roudnice n.L.,Riegrova													
10	15	Roudnice n.L.,aut.nádr.	3 příjezd	5:08	6:19		7:45	9:19	11:19	13:19	14:19	15:19	16:19	17:19	18:19
		683 směr Předonín, Stětí	3 odjezd	5:12	6:23			9:23	11:23	13:23	14:23	15:23	16:23	17:23	
10	15	Roudnice n.L.,aut.nádr.	↓	5:09	6:20			9:20	11:20	13:20	14:20	15:20	16:20		18:20
11	16	Vědomice,plavecký bazén		5:11	6:22			9:22	11:22	13:22	14:22	15:22	16:22		18:22
12	17	Vědomice	↓	5:13	6:24			9:24	11:24	13:24	14:24	15:24	16:24		18:24
18		Vědomice,Zavadička	příjezd												

opačný směr		seznam zastávek		PRACOVNÍ DNY											
				204	226	206	208	210	212	214	216	218	220	222	224
				✕	✕	✕	✕ 20	✕	✕	✕	✕	✕	✕	✕	✕
0	18	Vědomice,Zavadička	odjezd				7:37								
1	17	Vědomice	↓	5:18	6:32		7:39	9:31	11:31	13:31	14:31	15:31	16:31		18:33
2	16	Vědomice,plavecký bazén		5:19	6:33		7:40	9:32	11:32	13:32	14:32	15:32	16:32		18:34
3	15	Roudnice n.L.,aut.nádr.	příjezd	5:21	6:35		7:42	9:34	11:34	13:34	14:34	15:34	16:34		18:36
		683 ze směru Stětí, Předonín	3 příjezd				7:26	9:31	11:31	13:31	14:31	15:31	16:31	17:31	
3	15	Roudnice n.L.,aut.nádr.	3 odjezd	5:22	6:36		7:43	9:35	11:35	13:35	14:35	15:35	16:35	17:35	18:37
1	14	Roudnice n.L.,Riegrova													
3	13	Roudnice n.L.,Interna		5:23	6:37		7:44	9:36	11:36	13:36	14:36	15:36	16:36	17:36	18:38
4	12	Roudnice n.L.,nem.		5:24	6:38		7:45	9:37	11:37	13:37	14:37	15:37	16:37	17:37	18:39
4	11	Roudnice n.L.,ÚNZ		5:25	6:39		7:46	9:38	11:38	13:38	14:38	15:38	16:38	17:38	18:40
4	10	Roudnice n.L.,sídliště		5:26	6:40	6:52	7:47	9:39	11:39	13:39	14:39	15:39	16:39	17:39	18:41
5	9	Roudnice n.L.,Podluský,host.		5:27		6:53	7:48	9:40	11:40	13:40	14:40	15:40	16:40	17:40	18:42
5	8	Roudnice n.L.,Podluský		5:29		6:55	7:50	9:42	11:42	13:42	14:42	15:42	16:42	17:42	18:44
7	7	Dušníky,,cesta		5:31		6:57	7:52	9:44	11:44	13:44	14:44	15:44	16:44	17:44	18:46
8	6	Nové Dvory,Chvalín		5:34		7:00	7:55	9:47	11:47	13:47	14:47	15:47	16:47	17:47	18:49
10	5	Nové Dvory		5:37		7:03	7:58	9:50	11:50	13:50	14:50	15:50	16:50	17:50	18:52
11	4	Doksany,,škola		5:39		7:05	8:00	9:52	11:52	13:52	14:52	15:52	16:52	17:52	18:54
12	3	Doksany,,zámek	2	5:41		7:06	8:01	9:53	11:53	13:53	14:53	15:53	16:53	17:53	18:55
		637 do Bohušovic n.O., Litoměřic	2 odjezd	6:20		7:10	8:56				14:56				
13	2	Brozany n.Ohři	1	5:44		7:08	8:03	9:55	11:55	13:55	14:55	15:55	16:55	17:55	18:57
		637 do Libochovic	1 odjezd	5:50		7:20			11:59		14:59	15:59		17:59	
14	1	Brozany n.Ohři,,rozc. u Kubíků	příjezd	5:45		7:10	8:05	9:57	11:57	13:57	14:57	15:57	16:57	17:57	18:59

**Poznámky:** ✕ jede v pracovní den 20 nejede od 23.12.2011 do 2.1.2012, 3.2.2012, od 5.4.2012 do 6.4.2012, od 30.6.2012 do 2.9.2012, od 25.10.2012 do 26.10.2012

↓ spoj jede po jiné trase ↓ spoj příslušnou zastávkou projíždí

**Návazná doprava:** 1 přestup přestup na linku 637 v zast. Brozany cca 1 minuta

2 přestup přestup na linku 637 v zast. Doksany,,zámek cca 1 minuta

3 přestup přestup na linku 683 v zast. Roudnice n.L.,aut.nádr. cca 2 minuty

Na lince platí tarif a přepravní podmínky vyhlášené dopravcem ČSAD Slaný a.s. Informace o tarifu a přepravních podmínkách jsou zveřejněny ve vozidlech na lince.

**SNADNĚJŠÍ PŘESTUPOVÁNÍ**  
nyní najdete v jízdních řádech  
více informací

10	Velký Šenov,,nám.	příjezd	5:38
	410 směr Rumburk, Varnsdorf	1 odjezd	5:45
	413 z Dolní Poustevny	2 příjezd	5:42
10	Velký Šenov,,nám.	odjezd	5:39
11	Velký Šenov,,Stap 07.		5:41
12	Velký Šenov,Janovka,rozc.		5:43
13	Velký Šenov,Janovka		5:45
14	Velký Šenov,Janovka		5:47
15	Velký Šenov,Císařský,odb.lom		5:49
16	Velký Šenov,Císařský		5:51
17	Velký Šenov,garáže		5:53
18	Velký Šenov,zámek-terminál	příjezd	5:55
19	Velký Šenov,Rumburk, Varnsdorf	1 odjezd	5:57

**Co je v přestupním řádku ?**

Symbol autobusu nebo vlaku upozorňuje na nabídku možného přestupu na jiný spoj.

Vedle symbolu je uveden orientační směr návazného spoje.

Trojčíslí označuje linku dle systému značení Ústeckého kraje (v případě většího počtu návazných linek nebo vlaku nemusí být číslo uvedeno).

Inverzní číslo je odkazem do poznámky s doplňující informací k nabídce návazného spoje, kterou naleznete ve spodní části jízdního řádu.

Příjezd / odjezd upřesňuje stav zobrazeného spoje v místě přestupu.

Pro snadnější orientaci jsou návazné spoje zobrazeny kurzívou a ve vhodném barevném podkladu s přestupní zastávkou.

683

## Štětí-Roudnice n.Labem-Terezín-Litoměřice

ČSAD  
Slaný a.s.

Ústecký kraj

linka č. 552683 Štětí-Roudnice n.Labem-Terezín-Litoměřice

Platí od 11.12.2011 do 8.12.2012

Přepřevu zajišťuje: ČSAD Slaný a.s., Lacinova 1366, 274 80 Slaný, tel: 312 572 132, informace Litoměřice 416 700 194, informace Roudnice n.L. 416 811 384

<http://doprava.kr-ustecky.cz>

km						TČ	seznam zastávek		201	203	205	207	209	211	213	215	217	219	221	223
									✕	✕	✕	✕	✕	✕	✕	✕	✕	✕	✕	✕
0					1	Štětí, Počeplice		odjezd		5:07										
2	0	0	0	0	2	Štětí, sídliště		↓		5:09	6:16	7:00	9:06	11:06	13:06	14:06	15:06	16:06	17:06	
3	1	1	1	1	3	Štětí, hotelový dům				5:11	6:17	7:01	9:07	11:07	13:07	14:07	15:07	16:07	17:07	
4	2	2	2	2	4	Štětí, aut.nádr.			příjezd		5:13	6:19	7:03	9:09	11:09	13:09	14:09	15:09	16:09	17:09
4	2	2	2	2	4	Štětí, aut.nádr.		odjezd		5:15	6:21	7:05	9:11	11:11	13:11	14:11	15:11	16:11	17:11	
6	4	4	4	4	5	Štětí, Hněvice, předmostí		↓		5:17	6:23	7:07	9:13	11:13	13:13	14:13	15:13	16:13	17:13	
7	5	5	5	5	6	Račice				5:19	6:25	7:09	9:15	11:15	13:15	14:15	15:15	16:15	17:15	
9	7	7	7	7	7	Štětí, Hněvice, Benzina rozc.				5:23	6:29	7:12	9:18	11:18	13:18	14:18	15:18	16:18	17:18	
10	8	8	8	8	8	Bechlín, Předonín				5:25	6:31	7:14	9:20	11:20	13:20	14:20	15:20	16:20	17:20	
11	9	9	9	9	9	Bechlín, Předonín, košíkárna	X			5:26	6:32	7:15	9:21	11:21	13:21	14:21	15:21	16:21	17:21	
13	11	11	11	11	10	Dobříň, rozc.		↓		5:27	6:33	7:16	9:22	11:22	13:22	14:22	15:22	16:22	17:22	
14	12	12	12	12	11	Roudnice n.L., Masný průmysl				5:29	6:35	7:18	9:23	11:23	13:23	14:23	15:23	16:23	17:23	
14	12	12	12	12	12	Roudnice n.L., Butonie				5:30	6:36	7:19	9:24	11:24	13:24	14:24	15:24	16:24	17:24	
15	13	13	13	13	13	Roudnice n.L., Bezděkov škola				5:31	6:37	7:20	9:25	11:25	13:25	14:25	15:25	16:25	17:25	
16	14	14	14	14	14	Roudnice n.L., přírodní divadlo				5:34	6:40	7:23	9:28	11:28	13:28	14:28	15:28	16:28	17:28	
16	14	14	14	14	15	Roudnice n.L., žel.st.		↓												
16	14	14	14	14	14	Roudnice n.L., aut.nádr.	1		příjezd		5:37	6:43	7:26	9:31	11:31	13:31	14:31	15:31	16:31	17:31
16	14	14	14	14	14	681 směr Doksany, Brozany	1	odjezd				7:43	9:35	11:35	13:35	14:35	15:35	16:35	17:35	
16	14	14	14	14	16	Roudnice n.L., aut.nádr.		odjezd	4:40	5:40	6:46	7:26	9:39	11:39	13:39	14:39	15:39		17:32	18:39
16	14	14	14	14	17	Roudnice n.L., Interna		↓				7:27								
17	15	15	15	15	18	Roudnice n.L., nem.			4:42	5:42	6:48	7:28	9:41	11:41	13:41	14:41	15:41		17:34	18:41
18	16	16	16	16	19	Roudnice n.L., ÚNZ			4:43	5:43	6:49	7:30	9:42	11:42	13:42	14:42	15:42		17:35	18:42
18	16	16	16	16	20	Roudnice n.L., ČSAD			4:45	5:45	6:51	7:32	9:44	11:44	13:44	14:44	15:44		17:37	18:44
21	19	19	19	19	21	Židovice			4:47	5:47	6:53	7:34	9:46	11:46	13:46	14:46	15:46		17:39	18:46
24	22	22	22	22	22	Hrobce, Rohatce			4:51	5:51	6:57		9:50	11:50	13:50	14:50	15:50		17:43	18:50
26	24	24	24	24	23	Hrobce, žel.st.			4:54	5:54	7:00		9:53	11:53	13:53	14:53	15:53		17:46	18:53
26	24	24	24	24	24	Hrobce			4:55	5:55	7:01		9:54	11:54	13:54	14:54	15:54		17:47	18:54
27	25	25	25	25	25	Libotenice,, drubežárna			4:56	5:56	7:02		9:55	11:55	13:55	14:55	15:55		17:48	18:55
28	26	26	26	26	26	Libotenice			4:58	5:58	7:04		9:57	11:57	13:57	14:57	15:57		17:50	18:57
29	27	27	27	27	27	Libotenice,, hřbitov		4:59	5:59	7:06		9:58	11:58		14:58	15:58		17:51		
31	29	29	29	29	28	Travčice, Nučnický		5:02	6:02	7:09		10:01	12:01		15:01	16:01		17:54		
33	31	32	32	32	29	Travčice				7:14		10:04			15:04			17:57		
33	31	33	33	33	30	Terezín, Počaply, cesta		5:04	6:04				12:03			16:03				
34	34	34	34	34	31	Terezín, Počaply		5:06	6:06			10:08	12:05		15:08	16:05		18:01		
37	37	37	37	37	32	Terezín, České Kopisty						10:13				16:10		18:06		
37	34	38	37	37	33	Terezín,, Bioveta		5:11	6:11	7:20		10:16	12:10		15:13	16:13		18:09		
38	35	39	38	38	34	Terezín,, aut.nádr.		5:14	6:14	7:23		10:19	12:13		15:16	16:16		18:12		
39	36	40	39	39	35	Terezín,, škola				7:26										
39	36	40	39	40	36	Terezín, křiž.		5:16	6:16			10:21	12:15		15:18	16:18		18:14		
41	38	42	41	42	37	Litoměřice,, INTERSPAR		5:18	6:18	7:31		10:23	12:17		15:20	16:20		18:16		
42	39	43	42	43	38	Litoměřice,, aut.nádr.	2	příjezd	5:23	6:23	7:36		10:28	12:22		15:25	16:25		18:21	
					39	Vlak do Ústí n.L. U32 (072)	2	odjezd	5:26	6:26	8:26		10:46	12:46		16:46		18:46		
					40	Vlak do Mělníka U32 (072)	2	odjezd	5:31	6:31			10:31	12:31		15:31	16:31		18:31	

Poznámky: X jede v pracovní den  
 1 spoj jede po jiné trase  
 I spoj zastávkou projíždí  
 X zastávka jen na znamení nebo požádání

Návazná doprava: 1 přestup na linku 681 v zast. Roudnice n.L., aut.nádr. cca 2 minuty  
 2 přestup Litoměřice město žel. st. - aut.nádr. cca 2 minuty

Na lince platí tarif a přepravní podmínky vyhlášené dopravcem ČSAD Slaný a.s. Informace o tarifu a přepravních podmínkách jsou zveřejněny ve vozidlech na lince.

## SNADNĚJŠÍ PŘESTUPOVÁNÍ nyní najdete v jízdních řádech více informací

1	Štětí, střední škola																			
2	Štětí, hotelový dům																			
3	Štětí, aut.nádr.																			
4	Štětí, aut.nádr.																			
5	Štětí, Hněvice, předmostí																			
6	Račice																			
7	Štětí, Hněvice, Benzina rozc.																			
8	Bechlín, Předonín																			
9	Bechlín, Předonín, košíkárna	X																		
10	Dobříň, rozc.																			
11	Roudnice n.L., Masný průmysl																			
12	Roudnice n.L., Butonie																			
13	Roudnice n.L., Bezděkov škola																			
14	Roudnice n.L., přírodní divadlo																			
15	Roudnice n.L., žel.st.																			
16	Roudnice n.L., aut.nádr.	1 příjezd																		
17	681 směr Doksany, Brozany	1 odjezd																		
18	Roudnice n.L., aut.nádr.	odjezd	4:40	5:40	6:46	7:26	9:39	11:39	13:39	14:39	15:39						17:32	18:39		
19	Roudnice n.L., Interna					7:27														
20	Roudnice n.L., nem.		4:42	5:42	6:48	7:28	9:41	11:41	13:41	14:41	15:41						17:34	18:41		
21	Roudnice n.L., ÚNZ		4:43	5:43	6:49	7:30	9:42	11:42	13:42	14:42	15:42						17:35	18:42		
22	Roudnice n.L., ČSAD		4:45	5:45	6:51	7:32	9:44	11:44	13:44	14:44	15:44						17:37	18:44		
23	Židovice		4:47	5:47	6:53	7:34	9:46	11:46	13:46	14:46	15:46						17:39	18:46		
24	Hrobce, Rohatce		4:51	5:51	6:57		9:50	11:50	13:50	14:50	15:50						17:43	18:50		
25	Hrobce, žel.st.		4:54	5:54	7:00		9:53	11:53	13:53	14:53	15:53						17:46	18:53		
26	Hrobce		4:55	5:55	7:01		9:54	11:54	13:54	14:54	15:54						17:47	18:54		
27	Libotenice, drubežárna		4:56	5:56	7:02		9:55	11:55	13:55	14:55	15:55						17:48	18:55		
28	Libotenice		4:58	5:58	7:04		9:57	11:57	13:57	14:57	15:57						17:50	18:57		
29	Libotenice, hřbitov		4:59	5:59	7:06		9:58	11:58		14:58	15:58						17:51			
30	Travčice, Nučnický		5:02	6:02	7:09		10:01	12:01		15:01	16:01						17:54			
31	Travčice				7:14		10:04			15:04							17:57			
32	Terezín, Počaply, cesta		5:04	6:04				12:03			16:03									
33	Terezín, Počaply		5:06	6:06			10:08	12:05		15:08	16:05						18:01			
34	Terezín, České Kopisty						10:13				16:10						18:06	</		



683

## Štětí-Roudnice n.Labem-Terezín-Litoměřice

ČSAD  
Slaný a.s.

Ústecký kraj

Linka č. 552683 Štětí-Roudnice n.Labem-Terezín-Litoměřice

Platí od 11.12.2011 do 8.12.2012

Přepřevu zajišťuje: ČSAD Slaný a.s., Lacinova 1366, 274 80 Slaný, tel: 312 572 132, informace Litoměřice 416 700 194, informace Roudnice n.L. 416 811 384

http://doprava.kr-ustecky.cz

km						TČ	seznam zastávek	PRACOVNÍ DNY																opačný směr			
								202	204	206	208	228	210	212	214	216	218	220	222	224	226						
								X	X	X	X	X	X	X	X	X	X	X	X	X	X						
						36	Vlak od Mělníka (LT město) U32 (07.2)	2	příjezd		5:26		6:26			9:26			14:26	15:26	16:26						
						36	Vlak od Ústí n.L. (LT město) U32 (07.2)	2	příjezd		5:12		6:31			9:12				15:12	16:31	18:31					
0	0	0	0	0	0	38	Litoměřice,,aut.nádr.	2	odjezd		5:32		6:36			9:32		12:32		14:32	15:32	16:38	18:38				
1	1	1	1	1	1	37	Litoměřice,,INTERSPAR				5:34		6:38			9:34		12:34		14:34	15:34	16:40	18:40				
3	3	3	3	3	3	36	Terezín,,křiž.				5:37		6:41			9:37		12:37		14:37	15:37	16:43	18:43				
3	3	3	3	3	3	35	Terezín,,škola				5:37		6:41			9:37		12:37		14:37	15:37	16:43	18:43				
4	4	4	4	4	4	34	Terezín,,aut.nádr.				5:40		6:44			9:40		12:40		14:40	15:40	16:46	18:46				
5	5	5	5	5	5	33	Terezín,,Bioveta				5:42		6:46			9:42		12:42		14:42	15:42	16:48	18:48				
3	6	3	6	3	6	32	Terezín,,České Kopisty				5:42		6:49			9:42		12:42		14:42	15:42	16:50	18:50				
8	9	8	9	9	9	31	Terezín,,Počaply				5:46		6:53			9:46		12:46		14:46	15:46	16:52	18:52				
9	10	9	10	9	10	30	Terezín,,Počaply,cesta				5:48		6:56			9:48		12:48		14:48	15:48	16:54	18:54				
9	10	10	11	11	11	29	Travčice				5:48		6:56			9:48		12:48		14:48	15:48	16:54	18:54				
11	12	13	14	14	14	28	Travčice,,Nučnický				5:50		7:00			9:50		12:50		14:50	15:50	16:56	18:59				
13	14	15	16	16	16	27	Libotenice,,hřbitov				5:52		7:03			9:52		12:52		14:52	15:52	16:58	19:01				
14	15	16	17	17	17	26	Libotenice	4:51			5:54		7:05			9:54		12:54	14:02	14:54	15:54	17:00	19:03				
15	16	17	18	18	18	25	Libotenice,,drůbežárna	4:52			5:55		7:06			9:55		12:55	14:03	14:55	15:55	17:01	19:04				
16	17	18	19	19	19	24	Hrobce	4:53			5:56		7:07			9:56		12:56	14:04	14:56	15:56	17:02	19:05				
16	17	18	19	19	19	23	Hrobce,,žel.st.	4:54			5:57		7:09			9:58		12:58	14:06	14:58	15:58	17:03	19:06				
18	19	20	21	21	21	22	Hrobce,,Rohatce	4:57			6:00		7:13			10:01		13:01	14:09	15:01	16:01	17:06	19:09				
21	22	23	24	24	24	21	Židovice	5:01			6:05		7:36			10:05		13:05	14:13	15:05	16:05	17:10	19:13				
24	25	26	27	27	27	20	Roudnice n.L.,,ČSAD	5:03			6:07		7:18	7:38		10:07		13:07	14:15	15:07	16:07	17:12	19:15				
24	25	26	27	26	19	19	Roudnice n.L.,,ÚNZ	5:05			6:09		7:20	7:40	9:17	10:09	11:17	13:09	14:17	15:09	16:09	17:14	19:17				
25	26	27	28	27	18	18	Roudnice n.L.,,nem.	5:06			6:10		7:22	7:41	9:18	10:10	11:18	13:10	14:18	15:10	16:10	17:15	19:18				
25	26	27	28	27	17	17	Roudnice n.L.,,Interna				5:06		6:10			9:18		10:10									
26	27	28	29	28	16	16	Roudnice n.L.,,aut.nádr.		příjezd		5:11	6:15	7:27	7:46	9:23	10:15	11:23	13:15	14:23	15:15	16:15	17:23	19:23				
26	27	28			681 ze směru Brozany, Doksany	681 ze směru Brozany, Doksany	681 ze směru Brozany, Doksany	681 ze směru Brozany, Doksany	681 ze směru Brozany, Doksany	681 ze směru Brozany, Doksany	681 ze směru Brozany, Doksany	681 ze směru Brozany, Doksany	681 ze směru Brozany, Doksany	681 ze směru Brozany, Doksany	681 ze směru Brozany, Doksany	681 ze směru Brozany, Doksany	681 ze směru Brozany, Doksany	681 ze směru Brozany, Doksany	681 ze směru Brozany, Doksany	681 ze směru Brozany, Doksany	681 ze směru Brozany, Doksany	681 ze směru Brozany, Doksany	681 ze směru Brozany, Doksany	681 ze směru Brozany, Doksany			
26	27	28			15	15	Roudnice n.L.,,aut.nádr.	1	odjezd		5:12	6:23	7:17			9:23		11:23	13:23	14:23	15:23	16:23	17:23				
26	27	28			15	15	Roudnice n.L.,,žel.st.				5:13	6:24	7:18			9:24		11:24	13:24	14:24	15:24	16:24	17:24				
3	3	3			14	14	Roudnice n.L.,,přírodní divadlo				5:13	6:24	7:18			9:24		11:24	13:24	14:24	15:24	16:24	17:24				
27	28	29			13	13	Roudnice n.L.,,Bezděkov škola				5:15	6:26	7:20			9:26		11:26	13:26	14:26	15:26	16:26	17:26				
28	29	30			12	12	Roudnice n.L.,,Butonie				5:16	6:27	7:21			9:27		11:27	13:27	14:27	15:27	16:27	17:27				
28	29	30			11	11	Roudnice n.L.,,Masný průmysl				5:18	6:29	7:23			9:29		11:29	13:29	14:29	15:29	16:29	17:29				
29	30	31			10	10	Dobříň,,rozc.				5:19	6:30	7:24			9:30		11:30	13:30	14:30	15:30	16:30	17:30				
31	32	33			9	9	Bechlín,,Předonín,košíkárna	X			5:21	6:32	7:26			9:32		11:32	13:32	14:32	15:32	16:32	17:32				
32	33	34			8	8	Bechlín,,Předonín				5:22	6:33	7:27			9:33		11:33	13:33	14:33	15:33	16:33	17:33				
33	34	35			7	7	Štětí,,Hněvice,Benzina rozc.				5:24	6:34	7:29			9:34		11:34	13:34	14:34	15:34	16:34	17:34				
35	36	37			6	6	Račice				5:27	6:37	7:32			9:37		11:37	13:37	14:37	15:37	16:37	17:37				
36	37	38			5	5	Štětí,,Hněvice,předmostí				5:29	6:39	7:34			9:39		11:39	13:39	14:39	15:39	16:39	17:39				
38	39	40			4	4	Štětí,,aut.nádr.		příjezd		5:32	6:43	7:37			9:43		11:43	13:43	14:43	15:43	16:43	17:43				
38	39	40			4	4	Štětí,,aut.nádr.		odjezd		5:33		7:38			9:44		11:44	13:44	14:44	15:44	16:44	17:44				
39	40	41			3	3	Štětí,,hotelový dům				5:35		7:40			9:46		11:46	13:46	14:46	15:46	16:46	17:46				
40	41	42			2	2	Štětí,,sídliště				5:37		7:42			9:48		11:48	13:48	14:48	15:48	16:48	17:48				
41	42	43			1	1	Štětí,,Počeplice		příjezd																		

Poznámky: X jede v pracovní den  
 1 spoj jede po jiné trase  
 X zastávka jen na znamení nebo požádání

Návazná doprava: 1 přestup na linku 681 v zast. Roudnice n.L., aut.nádr. cca 2 minuty  
 2 přestup Litoměřice město žel. st. - aut.nádr. cca 2 minuty

SNADNĚJŠÍ PŘESTUPOVÁNÍ  
 nyní najdete v jízdních řádech  
 více informací

8	Velký Šenov, Stap.																								
9	Lipová																								
10	Velký Šenov, nám.																								
10	410 směr Rumburk, Varnsdorf																								
10	413 z Dolní Poustevny																								
10	Velký Šenov, nám.																								
11	Velký Šenov, Stap 07.																								
12	Velký Šenov, Janovka, rozc.																								
13	Velký Šenov, Janovka																								
14	Velký Šenov, Císařský, odb.lom																								
15	Velký Šenov, Císařský																								
16	Velký Šenov, garáže																								
17	Velký Šenov, nádraží																								
18	Velký Šenov, Varnsdorf																								

## Co je v přestupním řádku ?

Symbol autobusu nebo vlaku upozorňuje na nabídku možného přestupu na jiný spoj.

Vedle symbolu je uveden orientační směr návazného spoje.

Trojčíslo označuje linku dle systému značení Ústeckého kraje (v případě většího počtu návazných linek nebo vlaku nemusí být číslo uvedeno).

Inverzní číslo je odkazem do poznámky s doplňující informací k nabídce návazného spoje, kterou naleznete ve spodní části jízdního řádu.

Příjezd / odjezd upřesňuje stav zobrazeného spoje v místě přestupu.

Pro snadnější orientaci jsou návazné spoje zobrazeny kurzivou a ve shodném barevném podkladu s přestupní zastávkou.

685

## Štětí-Hoštká-Roudnice n.Labem-Budyně n.Ohří-Libochovice

ČSAD  
Slaný a.s.

Ústecký kraj

Linka č. 552685 Štětí-Hoštká-Roudnice n.Labem-Budyně n.Ohří-Libochovice

Platí od 10.6.2011 do 8.12.2012

Převahu zajišťuje: ČSAD Slaný a.s., Lacinova 1366, 274 80 Slaný, tel: 312 572 132, informace Litoměřice 416 700 194, informace Roudnice n.L. 416 811 384

http://doprava.kr-ustecky.cz

km						TČ	seznam zastávek	PRACOVNÍ DNY															SOBOTY A NEDĚLE								
								201	203	205	209	211	213	215	217	219	221	223	225	227	229	231	233	207		235					
								✕	✕ 20	✕ 20	✕ 20	✕ 25	✕	✕	✕ 20	✕ 20	✕ 25	✕	✕	✕	✕	✕	✕ 20	✕ 20	✕ 25	✕	✕	✕	✕	✕ 20	✕ 20
	0	0	0		0	1	Štětí, aut.nádr.	odjezd			6:13	6:44	6:53	8:24			13:24	13:24	14:24		16:24	18:06	22:06		6:13					6:13	18:06
	1	1	1		1	2	Štětí, Sepap				6:14	6:45	6:54	8:25			13:25	13:25	14:25		16:25	18:07	22:07		6:14				6:14	18:07	
	4	4	4		4	3	Štětí, zdymadla				6:15	6:46	6:55	8:26			13:26	13:26	14:26		16:26	18:08	22:08		6:15				6:15	18:08	
	5	5	5		5	4	Hoštka, Na vyhlídce				6:16	6:47	6:56	8:27			13:27	13:27	14:27		16:27	18:09	22:09		6:16				6:16	18:09	
	6	6	6		6	5	Hoštka, nám.				?	?	?	?			?	?	?		?	?	?		?				?	?	
0	6	6	6		6	6	Hoštka		4:50		6:18	6:49	6:58	8:29	10:29	12:29	13:29	13:29	14:29	15:29	16:29	18:11	22:11		6:18				6:18	18:11	
0	6	6	6		6	7	Hoštka, žel.st.		4:51		6:19	6:50	6:59	8:30	10:30	12:30	13:30	13:30	14:30	15:30	16:30	18:12	22:12		6:19				6:19	18:12	
2	8	8	8		8	8	Vrbice, Mastířovice, rozc.		4:52		6:20	6:51	7:00	8:31	10:31	12:31	13:31	13:31	14:31	15:31	16:31	18:13	22:13		6:20				6:20	18:13	
4	10	10	10		10	9	Vrutice, Svaňovice		4:54		6:22	6:53	7:02	8:33	10:33	12:33	13:33	13:33	14:33	15:33	16:33	18:15	22:15		6:22				6:22	18:15	
6	12	12	12		12	10	Vrbice		4:56		6:24	6:55	7:04	8:35	10:35	12:35	13:35	13:35	14:35	15:35	16:35	18:17	22:17		6:24				6:24	18:17	
7	13	13	13		13	11	Vrbice, Větlá		4:59		6:27	6:58	7:07	8:38	10:38	12:38	13:38	13:38	14:38	15:38	16:38	18:20	22:20		6:27				6:27	18:20	
8	14	14	14		14	12	Brzánky, rozc.		5:00		6:28	6:59	7:08	8:39	10:39	12:39	13:39	13:39	14:39	15:39	16:39	18:21	22:21		6:28				6:28	18:21	
9	15	15	15		15	13	Kyškovice, Hamráček, rozc.		5:02		6:30	7:01	7:10	8:41	10:41	12:41	13:41	13:41	14:41	15:41	16:41	18:23	22:23		6:30				6:30	18:23	
10	16	16	16		16	14	Kyškovice		5:05		6:33	7:04	7:13	8:44	10:44	12:44	13:44	13:44	14:44	15:44	16:44	18:26	22:26		6:33				6:33	18:26	
12	18	18	18		18	15	Vědomice, rozc.0.7		5:08		6:36	7:07	7:16	8:47	10:47	12:47	13:47	13:47	14:47	15:47	16:47	18:29	22:29		6:36				6:36	18:29	
13	19	19	19		19	16	Roudnice n.L., aut.nádr.	příjezd	5:12		6:40	7:11	7:20	8:51	10:51	12:51	13:51	13:51	14:51	15:51	16:51	18:33	22:33		6:40				6:40	18:33	
13	19	19	19	0	19	16	Roudnice n.L., aut.nádr.	odjezd	5:14	6:29	6:55	7:12	7:21	8:53	10:53	12:53	13:53		14:53		16:53			22:44	6:40						
14	20	20	20	1	20	17	Roudnice n.L., nem.		5:16	6:31	6:57	7:14	7:23	8:55	10:55	12:55	13:55		14:55		16:55			22:45	6:42						
14	20	20	20	1	20	18	Roudnice n.L., UNZ		5:17	6:32	6:58	7:15	7:24	8:56	10:56	12:56	13:56		14:56		16:56			22:46	6:43						
14	20	20	20	1	20	19	Roudnice n.L., sídliště		5:18	6:33	6:59	7:16		8:57	10:57	12:57	13:57		14:57		16:57			22:46	6:44						
15	21	21	21	2	21	20	Roudnice n.L., Podluský, host.		5:19	6:34	7:00	7:17		8:58	10:58	12:58	13:58		14:58		16:58			22:47							
15	21	21	21	2	21	21	Roudnice n.L., Podluský, ObÚ		5:21	6:36	7:02	7:19		9:00	11:00	13:00	14:00		15:00		17:00			22:49							
18	?	24	24	?	?	22	Dušníky, čerp.st.		5:23	?	6:59	7:21		9:02	11:02	13:02	14:02		15:02		?			?							
?	25	?	?	6	25	23	Dušníky		?	6:40	?	?		9:04	11:04	13:05	14:05		15:05		17:04			22:52							
20	?	26	?	9	28	24	Přestavky		5:27	?	7:08	?			?				?		17:09			22:56							
22	29	28	28	11	30	25	Budyně n.Ohří, Nížebohy		5:30	6:44	7:11	7:23			?				?		17:12			22:58							
?	?	33		?	?	26	Nové Dvory, EXIT D8 Doksany		?	?	7:18				13:06			15:06		?			?								
?	?	35		?	?	27	Budyně n.Ohří, Písty		?	?	7:20				13:08			15:08		?			?								
26	32	38		15	34	28	Budyně n.Ohří, žel.st.		5:34	6:48	7:24				13:12			15:12		17:16			23:02								
26	32	38		15	34	29	Budyně n.Ohří, nám.		5:38	6:52	7:28				13:16			15:16		17:20			23:05								
?	?			16	?	30	Budyně n.Ohří, Slánská			?					?			?		?			23:06								
32		?	?	34	31		Budyně n.Ohří, škola			6:52					13:16			15:16		17:20			?								
34		?	?	36	32		Budyně n.Ohří, Vrbka			6:53					13:17			15:17		17:21			?								
?	?			17	?	33	Budyně n.Ohří, Vrbka, rozc.1.5			?					?			?		?			23:08								
?	?			20	?	34	Mšené-lázně, u kapličky			?					?			?		?			23:13								
36				38	35		Budyně n.Ohří, Roudniček			6:53					13:17			15:17		17:21											
38				40	36		Budyně n.Ohří, Kostelec n.Ohří			6:55					13:19			15:19		17:23											
42				44	37		Radovesice			6:57					13:21			15:21		17:25											
43				45	38		Libochovice, cukrovar			7:03					13:27			15:27		17:31											
43				45	39		Libochovice, aut.nádr.			7:05					13:29			15:29		17:33											
43					40		Libochovice, žel.zast.město	?	příjezd						13:32			15:32													
							vlak do Loun U11 (114)	?	odjezd						13:42			15:42													

## Poznámky:

- ✕ jede v pracovní den
- Ⓢ jede v sobotu
- † jede v neděli a státem uznané svátky
- ? spoj jede po jiné trase |- ? bezbariérově přístupné vozidlo |

## prodloužení spojů

- 20 nejede od 23.12.2011 do 2.1.2012, 3.2.2012, od 5.4.2012 do 6.4.2012, od 30.6.2012 do 2.9.2012, od 25.10.2012 do 26.10.2012
- 24 nejede 24.12.2011
- 25 jede od 23.12.2011 do 2.1.2012, 3.2.2011, od 5.4.2012 do 6.4.2012, od 30.6.2012 do 2.9.2012, od 25.10.2012 do 26.10.2012
- 53 nejede 1.1.2012

Návazná doprava: ? přestup na vlak Libochovice žel. zast. - Libochovice město cca 1 minuta

Na lince platí tarif a přepravní podmínky vyhlášené dopravcem ČSAD Slaný a.s. Informace o tarifu a přepravních podmínkách jsou zveřejněny ve vozidlech na lince.





711

## Louny-Peruc-Mšené-lázně-Roudnice n.Labem-Horní Beřkovice

ČSAD  
Slaný a.s.

Ústecký kraj

Linka č. 562711 Louny-Peruc-Mšené-lázně-Roudnice n.Labem-Horní Beřkovice

Platí od 11.12.2011 do 8.12.2012

Převahu zajišťuje: ČSAD Slaný a.s., Lacinova 1366, 274 80 Slaný, tel: 312 572 132, informace Litoměřice 416 700 194, informace Roudnice n.L. 416 811 384

<http://doprava.kr-ustecky.cz>

km				TČ		seznam zastávek												PRACOVNÍ DNY										SOBOTY A NEDĚLE							
																		201	203	209	211	213	237	217	221	223	235	225	229	231	233	207	215	219	227
																		×	×	×	×	×	×	×	×	×	×	×	×	×	×	×	×	×	×
				vlak od Lovosic U11 (114)	1	příjezd		5:24	6:18					11:20	13:20	14:20		15:20	17:20	19:20															
				vlak od Mostu U12 (126)	1	příjezd		5:26	6:26				11:26	13:26	14:26		15:26	17:26	19:26																
				vlak od Postolopr U11 (114)	1	příjezd		5:25	6:25					13:25	14:25		15:25	17:25	19:25																
0			1	Louny,žel.st.;MHD	1	odjezd		5:31	6:45				11:34	13:34	14:34		15:34	17:34	19:34	22:34															
1			2	Louny,Praga;MHD				5:33	6:47				11:36	13:36	14:36		15:36	17:36	19:36	22:35															
2			3	Louny,aut.nádr.;MHD				5:36	6:50			10:39	11:39	13:39	14:39		15:39	17:39	19:39	22:38															
3			4	Louny,U spravedlnosti;MHD				5:38	6:52			10:41	11:41	13:41	14:41		15:41	17:41	19:41	22:40															
5			5	Čitoliby				?	?			?	?	?	?		?	?	?	?															
6			6	Chlumčany,motorest				5:41	6:55			10:44	11:44	13:44	14:44		15:44	17:44	19:44	22:44															
8			7	Smolnice,rozc.				5:43	6:57			10:46	11:46	13:46	14:46		15:46	17:46	19:46	22:46															
10			8	Toužetín,Sulec				5:45	6:59			10:48	11:48	13:48	14:48		15:48	17:48	19:48	22:48															
10			9	Toužetín				5:46	7:00			10:49	11:49	13:49	14:49		15:49	17:49	19:49	22:49															
11			10	Toužetín,Donín				5:48	7:02			10:51	11:51	13:51	14:51		15:51	17:51	19:51	22:50															
12			11	Vrbno n.Lesý				5:50	7:04			10:53	11:53	13:53	14:53		15:53	17:53	19:53	22:52															
12			12	Vrbno n.Lesý,žel.st.				5:51	7:05			10:54	11:54	13:54	14:54		15:54	17:54	19:54	22:53															
13			13	Peruc,Hřivčice				5:53	7:07			10:56	11:56	13:56	14:56		15:56	17:56	19:56	22:56															
				vlak od Slaného U40 (110)	2	příjezd																													
				vlak od Loun U40 (110)	2	příjezd																													
17	0		14	Peruc,žel.st.	2	odjezd		?	?			?	?	?	?		?	?	?	?															
17	1		15	Peruc				5:59	7:13			11:02	12:02	14:02	15:02		16:02	18:02	20:02	23:01															
17	1		15	Peruc				6:00	7:14				12:03	14:03	15:03		16:03	18:03		23:01															
22	6		16	Peruc,Černochoy				6:05	7:19				12:08	14:08	15:08		16:08	18:08		23:06															
24	8		17	Mšené-lázně,Ječovice				6:07	7:21				12:10	14:10	15:10		16:10	18:10		23:08															
25	9		18	Mšené-lázně,Ředhošť				4:27	6:10	7:24				12:13	14:13	15:13		16:13	18:13		23:11														
28	12		19	Mšené-lázně,Vrbice Podolí				4:30	6:13	7:27				12:16	14:16	15:16		16:16	18:16		23:14														
29	13		20	Mšené-lázně,u kapličky				4:33	6:16	7:30				12:19	14:19	15:19		16:19	18:19		23:16														
29	13		20	Mšené-lázně,u kapličky				4:34	6:17		8:30			12:20	14:20	15:20		16:20	18:20			7:30	11:23	13:23	17:23										
30	14		21	Mšené-lázně,ústav				4:35	6:18		8:31			12:21	14:21	15:21		16:21	18:21			7:31	11:24	13:24	17:24										
31	15		22	Martiněves,Charvatce				4:37	6:20		8:33			12:23	14:23	15:23		16:23	18:23			7:33	11:26	13:26	17:26										
32	16		23	Martiněves				4:38	6:21		8:34			12:24	14:24	15:24		16:24	18:24			7:34	11:27	13:27	17:27										
37	21		24	Račíněves				4:43	6:26		8:39			12:29	14:29	15:29		16:29	18:29			7:39	11:32	13:32	17:32										
39	23		25	Račíněves,Motorest rozc.				4:46	6:29		8:42			12:32	14:32	15:32		16:32	18:32			7:42	11:35	13:35	17:35										
41	25		26	Roudnice n.L.,letišť				4:49	6:31		8:44			12:34	14:34	15:34		16:34	18:34			7:44	11:37	13:37	17:37										
43	27		27	Roudnice n.L.,záv.				4:51	6:34		8:47			12:37	14:37	15:37		16:37	18:37			7:47	11:40	13:40	17:40										
43	27		28	Roudnice n.L.,Interna				4:53	6:36		8:49			12:39	14:39	15:39		16:39	18:39			7:49	11:42	13:42	17:42										
44	28		29	Roudnice n.L.,aut.nádr.	3	příjezd		4:57	6:40		8:53			12:43	14:43	15:43		16:43	18:43			7:53	11:46	13:46	17:46										
				vlak do Prahy U1, U4 (090)	3	odjezd		5:12	6:50		9:12			12:50	14:50	15:50		16:50				8:12	12:12	14:12	18:12										
				vlak do Ústí n.L. U1, U4 (090)	3	odjezd		5:05	7:05		9:05			13:05	15:05	16:05		17:05	19:05			8:05	12:05	14:05	18:05										
44	0		29	Roudnice n.L.,aut.nádr.								10:10					16:10																		
45	1		30	Roudnice n.L.,Interna								10:12					16:12																		
46	2		31	Roudnice n.L.,Čihadla								10:14					16:14																		
48	4		32	Krabčice,Vesce,rozc.1.0								10:16					16:16																		
49	5		33	Krabčice								10:18					16:18																		
52	8		34	Libkovic p.Řípem								10:21					16:21																		
53	9		35	Kostomlaty p.Řípem								10:24					16:24																		
56	12		36	Černouček,rozc.1.5								10:26					16:26																		
57	13		37	Horní Beřkovice								10:29					16:29																		

Poznámky: × jede v pracovní den

⑥ jede v sobotu

† jede v neděli a státem uznané svátky

? spoj jede po jiné trase

Návazná doprava: 1 přestup ze směru Lovosice cca 2 minuty

2 přestup na vlak Peruc žel. zast. - aut. zast. žel. st. cca 1 minuta

3 přestup Roudnice n.L. žel. st. - aut. nádr. cca 5 minut

20 nejede od 23.12.2011 do 2.1.2012, 3.2.2012, od 5.4.2012 do 6.4.2012, od 30.6.2012 do 2.9.2012, od 25.10.2012 do 26.10.2012

24 nejede 24.12.2011

Na lince platí tarif a přepravní podmínky vyhlášené dopravcem ČSAD Slaný a.s. Informace o tarifu a přepravních podmínkách jsou zveřejněny ve vozidlech na lince.

711

## Louny-Peruc-Mšené-lázně-Roudnice n.Labem-Horní Beřkovice


**ČSAD**  
Slaný a.s.

**Ústecký kraj**

Linka č. 562711 Louny-Peruc-Mšené-lázně-Roudnice n.Labem-Horní Beřkovice

Platí od 11.12.2011 do 8.12.2012

Přepřevu zajišťuje: ČSAD Slaný a.s., Lacinova 1366, 274 80 Slaný, tel: 312 572 132, informace Roudnice n.L. 416 811 384

opačný směr

http://doprava.kr-ustecky.cz

km			TČ	seznam zastávek		PRACOVNÍ DNY										SOBOTY A NEDĚLE					
						202	204	206	210	214	232	218	230	220	224	228	212	216	222	226	
						✕	✕	✕	✕	✕	✕20	✕	✕	✕	✕	✕	6+53	6+	6+	6+24	
0	0		1	Horní Beřkovice	odjezd			6:03		10:45			14:10		16:45						
1	1		2	Černouček,,rozc.1.5	↓			6:04		10:46			14:11		16:46						
4	4		3	Kostomlaty p.Řípem				6:07		10:49			14:14		16:49						
5	5		4	Libkovic p.Řípem				6:10		10:52			14:17		16:52						
8	8		5	Krabčice				6:14		10:56			14:21		16:56						
9	9		6	Krabčice,Vesce,rozc.1.0				6:16		10:58			14:23		16:58						
11	11		7	Roudnice n.L.,Čihadla				6:18		11:00			14:25		17:00						
12	12		8	Roudnice n.L.,Interna				6:21		11:03			14:28		17:03						
13	13		9	Roudnice n.L.,aut.nádr.		příjezd			6:26		11:08			14:33		17:08					
			✕	Vlak od Prahy U1, U4 (090)	8	příjezd		6:11	7:42	11:04		13:04		15:04	17:04		9:04	11:42	15:42	17:42	
			✕	Vlak od Ústí n.L. U1, U4 (090)	8	příjezd		6:11	7:49	10:49		12:49		14:49	16:49		8:49	11:49	15:49	17:49	
13	13	0	9	Roudnice n.L.,aut.nádr.	8	odjezd	4:12	5:09	6:28	8:09	11:09		13:09		15:09	17:09		9:08	12:08	16:08	18:08
13	13	0	10	Roudnice n.L.,Interna	↓		4:12	5:10	6:29	8:10	11:10		13:10		15:10	17:10		9:09	12:09	16:09	18:09
13	13	0	11	Roudnice n.L.,zav.			4:13	5:11	6:30	8:11	11:11		13:11		15:11	17:11		9:10	12:10	16:10	18:10
15	15	2	12	Roudnice n.L.,letišť			4:15	5:13	6:32	8:13	11:13		13:13		15:13	17:13		9:12	12:12	16:12	18:12
17	17	4	13	Račiněves,,Motorest rozc.			4:16	5:15	6:34	8:15	11:15		13:15		15:15	17:15		9:14	12:14	16:14	18:14
19	19	6	14	Račiněves			4:19	5:18	6:38	8:18	11:18		13:18		15:18	17:18		9:17	12:17	16:17	18:17
24	24	11	15	Martiněves			4:23	5:23	6:43	8:23	11:23		13:23		15:23	17:23		9:22	12:22	16:22	18:22
25	25	12	16	Martiněves,Charvatce			4:25	5:25	6:45	8:25	11:25		13:25		15:25	17:25		9:24	12:24	16:24	18:24
26	26	13	17	Mšené-lázně,,ústav			4:27	5:27	6:47	8:27	11:27		13:27		15:27	17:27		9:26	12:26	16:26	18:26
27	27	14	18	Mšené-lázně,,u kapličky	příjezd	4:29	5:30	6:50	8:30	11:30		13:30		15:30	17:30		9:29	12:29	16:29	18:29	
27	27	14	18	Mšené-lázně,,u kapličky	odjezd	4:30	5:31	6:51	8:31	11:31		13:31		15:31	17:31		9:30	12:30	16:30		
28	28	15	19	Mšené-lázně,Vrbice,Podolí	↓		4:31	5:32	6:52	8:32	11:32		13:32		15:32	17:32		9:31	12:31	16:31	
31	31	18	20	Mšené-lázně,Ředhošť			4:35	5:36	6:56	8:36	11:36		13:36		15:36	17:36		9:35	12:35	16:35	
32	32	19	21	Mšené-lázně,Ječovice			4:37	5:38	6:59	8:38	11:38		13:38		15:38	17:38		9:37	12:37	16:37	
34	34	21	22	Peruc,Černochoy			4:40	5:41	7:02	8:41	11:41		13:41		15:41	17:41		9:40	12:40	16:40	
39	39	26	23	Peruc		příjezd	4:46	5:47	7:08	8:47	11:47		13:47		15:47	17:47		9:46	12:46	16:46	
39	39	26	23	Peruc		odjezd	4:47	5:48	7:09	8:48	11:48	12:48	13:48		15:48	17:48	20:48	9:47	12:47	16:47	
		27	24	Peruc,žel.st.		2	příjezd											9:51	12:51	16:51	
			✕	Vlak do Slaného U40 (110)		2	odjezd												12:58	17:01	
			✕	Vlak do Loun U40 (110)	2	odjezd											9:58	12:58	17:00		
43	43		25	Peruc,Hřivčice	↓		4:51	5:52	7:13	8:52	11:52	12:52	13:52		15:52	17:52	20:51				
44	44		26	Vrbno n.Lesý,,žel.st.			4:52	5:53	7:14	8:53	11:53	12:53	13:53		15:53	17:53	20:52				
44	44		27	Vrbno n.Lesý			4:53	5:54	7:15	8:54	11:54	12:54	13:54		15:54	17:54	20:53				
45	45		28	Toužetín,Donín			4:55	5:56	7:17	8:56	11:56	12:56	13:56		15:56	17:56	20:55				
46	46		29	Toužetín			4:56	5:57	7:18	8:57	11:57	12:57	13:57		15:57	17:57	20:56				
46	46		30	Toužetín,Sulec			4:57	5:58	7:20	8:58	11:58	12:58	13:58		15:58	17:58	20:58				
48	48		31	Smolnice,,rozc.			5:00	6:00	7:22	9:00	12:00	13:00	14:00		16:00	18:00	21:00				
50	50		32	Chlumčany,,motorest			5:01	6:02	7:24	9:02	12:02	13:02	14:02		16:02	18:02	21:02				
	52		33	Čitoliby													21:05				
53	53		34	Louny,,U spravedlnosti;MHD	↓		5:06	6:07	7:29	9:07	12:07	13:07	14:07		16:07	18:07	21:08				
54	54		35	Louny,,aut.nádr.;MHD			5:10	6:11	7:33	9:11	12:11	13:11	14:11		16:11	18:11	21:12				
55	55		36	Louny,,Praga;MHD			5:13	6:14		9:14	12:14		14:14		16:14	18:14	21:15				
56	56		37	Louny,,žel.st.;MHD		1	příjezd	5:17	6:18		9:18	12:18	14:18		16:18	18:18	21:19				
			✕	Vlak do Lovosic U11 (114)		1	odjezd	5:30	6:33		12:33		14:33		16:33	18:33					
			✕	Vlak do Mostu U12 (126)		1	odjezd	5:27	6:27		12:27		14:27		16:27	18:27					
			✕	Vlak do Postolopr U11 (114)		1	odjezd	5:28	6:28		9:28	12:28	14:28		16:28	18:28					

## Poznámky:

- ✕ jede v pracovní den
- 6 jede v sobotu
- † jede v neděli a státem uznané svátky
- ! spoj jede po jiné trase

## Návazná doprava:

- 1 přestup ze směru Lovosice cca 2 minuty
- 2 přestup na vlak Peruc žel. zast. - aut. zast. žel. st. cca 1 minuta
- 8 přestup Roudnice n.L. žel. st. - aut. nádr. cca 5 minut

## 20

nejede od 23.12.2011 do 2.1.2012, 3.2.2012, od 5.4.2012 do 6.4.2012, od 30.6.2012 do 2.9.2012, od 25.10.2012 do 26.10.2012

## 24

nejede 24.12.2011

## 53

nejede 1.1.2012

Na lince platí tarif a přepravní podmínky vyhlášené dopravcem ČSAD Slaný a.s. Informace o tarifu a přepravních podmínkách jsou zveřejněny ve vozidlech na lince.

# 220069 Slaný-Klobuky-Panenský Týnec



Ústecký kraj

linka č. 220069 Slaný-Klobuky-Panenský Týnec

Platí od 11.12.2011 do 8.12.2012

Přepřavu zajišťuje: ČSAD Slaný a.s., Lacinova 1366, 274 80 Slaný, tel: 312 572 132, informace Litoměřice 416 700 194, informace Roudnice n.L. 416 811 384

opačný směr

<http://doprava.kr-ustecky.cz>

km	TČ	seznam zastávek		PRACOVNÍ DNY		
				201	203	205
				✕	✕	✕
1	20	Slaný,,aut.nádr.	odjezd			
2	21	Slaný,,Šultysova				
3	22	Slaný,,sokolovna				
4	23	Slaný,,u sloupu				
5	24	Trpoměchy				
6	25	Královice				
7	26	Drchkov				
8	27	Dřínov,,rozc.				
9	28	Dřínov				
10	29	Zlonice,,závod				
11	30	Zlonice,,Nádražní		Středočeský kraj		
12	31	Zlonice				
13	32	Neprobylice				
14	33	Čeradice,,rozc.				
15	34	Kobylníky				
16	35	Klobuky,,cukrovar				
17	36	Klobuky,,ObÚ				
18	37	Kokovice,,u mlýna				
19	38	Kokovice				
0	20	Úherce		6:17	11:17	15:02
1	21	Úherce,,ZD		6:19	11:19	15:04
3	22	Panenský Týnec	příjezd	6:24	11:25	15:08

km	TČ	seznam zastávek		PRACOVNÍ DNY			
				202	204	206	208
				✕	✕	✕	✕
0	22	Panenský Týnec	odjezd	4:30	6:25	12:30	15:45
2	21	Úherce,,ZD		4:36	6:31	12:36	15:51
3	20	Úherce		4:37	6:33	12:38	15:53
19	38	Kokovice					
18	37	Kokovice,,u mlýna					
17	36	Klobuky,,ObÚ					
16	35	Klobuky,,cukrovar					
15	34	Kobylníky					
14	33	Čeradice,,rozc.					
13	32	Neprobylice					
12	31	Zlonice		Středočeský kraj			
11	30	Zlonice,,Nádražní					
10	29	Zlonice,,závod					
9	28	Dřínov					
8	27	Dřínov,,rozc.					
7	26	Drchkov					
6	25	Královice					
5	24	Trpoměchy					
4	23	Slaný,,u sloupu					
3	22	Slaný,,sokolovna					
2	21	Slaný,,Šultysova					
1	20	Slaný,,aut.nádr.	příjezd				

Poznámky: ✕ jede v pracovní den

Ústecký kraj smluvně nezajišťuje spoje na území Středočeského kraje

Na lince platí tarif a přepravní podmínky vyhlášené dopravcem ČSAD Slaný a.s. Informace o tarifu a přepravních podmínkách jsou zveřejněny ve vozidlech na lince.

**Předběžný odborný odhad prokazatelné ztráty**

---

V **části A** je uveden předběžný odborný odhad prokazatelné ztráty, který se uplatní pro rok 2012.

V **části B** je uveden předběžný odborný odhad prokazatelné ztráty, který se uplatní pro rok 2013 a každý z dalších roků plnění smlouvy.

**D 25 - Příloha č. 2A**

Číslo linky v oblasti		Název linky	Číslo spoje	Cena v Kč/km	Odhad tržby v Kč/km	Délka spoje v ZDO v km	Počet spojů za rok	Výkon km za rok	Předběžný odborný odhad prokazatelné ztráty	Poznámka
(1)	(2)	(3)	(4)	(5)	(6)	(7)	(8)	(9) = (7) x (8)	(10) = ((5) - (6)) x (9)	(11)
Dolní Poohří	01 637	Litoměřice-Bohušovice n.Ohři-Brozany-Libochovice	201	33,53	3,09	23,0	252	5 796,00	176 450,30	
Dolní Poohří	01 637	Litoměřice-Bohušovice n.Ohři-Brozany-Libochovice	202	33,53	3,65	29,0	252	7 308,00	218 334,93	
Dolní Poohří	01 637	Litoměřice-Bohušovice n.Ohři-Brozany-Libochovice	203	33,53	6,25	26,0	252	6 552,00	178 738,56	
Dolní Poohří	01 637	Litoměřice-Bohušovice n.Ohři-Brozany-Libochovice	204	33,53	15,58	26,0	252	6 552,00	117 628,56	
Dolní Poohří	01 637	Litoměřice-Bohušovice n.Ohři-Brozany-Libochovice	205	33,53	8,34	29,0	252	7 308,00	184 113,82	
Dolní Poohří	01 637	Litoměřice-Bohušovice n.Ohři-Brozany-Libochovice	206	33,53	17,43	26,0	252	6 552,00	105 469,56	
Dolní Poohří	01 637	Litoměřice-Bohušovice n.Ohři-Brozany-Libochovice	207	33,53	13,91	13,0	252	3 276,00	64 263,78	
Dolní Poohří	01 637	Litoměřice-Bohušovice n.Ohři-Brozany-Libochovice	208	33,53	13,03	27,0	252	6 804,00	139 489,85	
Dolní Poohří	01 637	Litoměřice-Bohušovice n.Ohři-Brozany-Libochovice	209	33,53	14,57	29,0	252	7 308,00	138 579,36	
Dolní Poohří	01 637	Litoměřice-Bohušovice n.Ohři-Brozany-Libochovice	210	33,53	6,19	26,0	252	6 552,00	179 116,56	
Dolní Poohří	01 637	Litoměřice-Bohušovice n.Ohři-Brozany-Libochovice	211	33,53	14,49	24,0	252	6 048,00	115 151,59	
Dolní Poohří	01 637	Litoměřice-Bohušovice n.Ohři-Brozany-Libochovice	212	33,53	4,19	13,0	252	3 276,00	96 110,28	
Dolní Poohří	01 637	Litoměřice-Bohušovice n.Ohři-Brozany-Libochovice	213	33,53	8,15	29,0	252	7 308,00	185 448,93	
Dolní Poohří	01 637	Litoměřice-Bohušovice n.Ohři-Brozany-Libochovice	214	33,53	3,76	26,0	252	6 552,00	195 055,56	
Dolní Poohří	02 638	Litoměřice-Bohušovice n.Ohři-Budyně n.Ohři-Mšené-lázně-Staný	201	33,53	4,33	28,0	252	7 056,00	206 056,91	
Dolní Poohří	02 638	Litoměřice-Bohušovice n.Ohři-Budyně n.Ohři-Mšené-lázně-Staný	202	33,53	15,09	23,0	252	5 796,00	106 898,30	
Dolní Poohří	02 638	Litoměřice-Bohušovice n.Ohři-Budyně n.Ohři-Mšené-lázně-Staný	203	33,53	11,74	28,0	252	7 056,00	153 747,53	
Dolní Poohří	02 638	Litoměřice-Bohušovice n.Ohři-Budyně n.Ohři-Mšené-lázně-Staný	204	33,53	14,19	28,0	252	7 056,00	136 446,76	
Dolní Poohří	02 638	Litoměřice-Bohušovice n.Ohři-Budyně n.Ohři-Mšené-lázně-Staný	205	33,53	0,66	5,0	252	1 260,00	41 411,84	
Dolní Poohří	02 638	Litoměřice-Bohušovice n.Ohři-Budyně n.Ohři-Mšené-lázně-Staný	206	33,53	14,91	34,0	252	8 568,00	159 506,50	
Dolní Poohří	02 638	Litoměřice-Bohušovice n.Ohři-Budyně n.Ohři-Mšené-lázně-Staný	207	33,53	6,35	28,0	252	7 056,00	191 009,20	
Dolní Poohří	02 638	Litoměřice-Bohušovice n.Ohři-Budyně n.Ohři-Mšené-lázně-Staný	208	33,53	16,77	28,0	252	7 056,00	118 263,99	
Dolní Poohří	02 638	Litoměřice-Bohušovice n.Ohři-Budyně n.Ohři-Mšené-lázně-Staný	209	33,53	10,50	28,0	252	7 056,00	162 499,69	
Dolní Poohří	02 638	Litoměřice-Bohušovice n.Ohři-Budyně n.Ohři-Mšené-lázně-Staný	210	33,53	14,41	32,0	252	8 064,00	154 155,77	
Dolní Poohří	02 638	Litoměřice-Bohušovice n.Ohři-Budyně n.Ohři-Mšené-lázně-Staný	211	33,53	7,17	34,0	252	8 568,00	225 826,12	
Dolní Poohří	02 638	Litoměřice-Bohušovice n.Ohři-Budyně n.Ohři-Mšené-lázně-Staný	212	33,53	12,23	28,0	252	7 056,00	150 287,37	
Dolní Poohří	02 638	Litoměřice-Bohušovice n.Ohři-Budyně n.Ohři-Mšené-lázně-Staný	213	33,53	15,38	28,0	252	7 056,00	128 033,83	
Dolní Poohří	02 638	Litoměřice-Bohušovice n.Ohři-Budyně n.Ohři-Mšené-lázně-Staný	214	33,53	1,79	5,0	252	1 260,00	39 994,34	
Dolní Poohří	02 638	Litoměřice-Bohušovice n.Ohři-Budyně n.Ohři-Mšené-lázně-Staný	215	33,53	19,15	28,0	252	7 056,00	101 438,14	
Dolní										

Číslo linky v oblasti		Název linky	Číslo spoje	Cena v Kč/km	Odhad tržby v Kč/km	Délka spoje v ZDO v km	Počet spojů za rok	Výkon km za rok	Předběžný odborný odhad prokazatelné ztráty	Poznámka
(1)	(2)	(3)	(4)	(5)	(6)	(7)	(8)	(9) = (7) x (8)	(10) = [(5) - (6)] x (9)	(11)
Dální Poohří	05	651 Litoměřice-Lovosice-Malé Žemoseky	204	33,53	23,71	12,0	252	3 024,00	29 691,03	
Dální Poohří	05	651 Litoměřice-Lovosice-Malé Žemoseky	205	33,53	9,94	11,0	252	2 772,00	65 385,08	
Dální Poohří	05	651 Litoměřice-Lovosice-Malé Žemoseky	206	33,53	38,11	12,0	252	3 024,00	-13 837,13	
Dální Poohří	05	651 Litoměřice-Lovosice-Malé Žemoseky	207	33,53	11,98	12,0	252	3 024,00	65 164,87	
Dální Poohří	05	651 Litoměřice-Lovosice-Malé Žemoseky	208	33,53	25,48	11,0	252	2 772,00	22 312,47	
Dální Poohří	05	651 Litoměřice-Lovosice-Malé Žemoseky	209	33,53	15,15	12,0	252	3 024,00	55 969,49	
Dální Poohří	05	651 Litoměřice-Lovosice-Malé Žemoseky	210	33,53	18,00	12,0	252	3 024,00	46 962,72	
Dální Poohří	05	651 Litoměřice-Lovosice-Malé Žemoseky	211	33,53	20,73	12,0	252	3 024,00	38 704,87	
Dální Poohří	05	651 Litoměřice-Lovosice-Malé Žemoseky	212	33,53	18,76	12,0	252	3 024,00	44 665,64	
Dální Poohří	05	651 Litoměřice-Lovosice-Malé Žemoseky	213	33,53	34,81	12,0	252	3 024,00	-3 863,74	
Dální Poohří	05	651 Litoměřice-Lovosice-Malé Žemoseky	214	33,53	19,83	12,0	252	3 024,00	41 438,10	
Dální Poohří	05	651 Litoměřice-Lovosice-Malé Žemoseky	215	33,53	21,37	12,0	252	3 024,00	36 785,80	
Dální Poohří	05	651 Litoměřice-Lovosice-Malé Žemoseky	216	33,53	9,79	11,0	252	2 772,00	65 811,54	
Dální Poohří	05	651 Litoměřice-Lovosice-Malé Žemoseky	217	33,53	12,99	12,0	252	3 024,00	62 111,80	
Dální Poohří	05	651 Litoměřice-Lovosice-Malé Žemoseky	218	33,53	7,52	11,0	252	2 772,00	72 101,85	
Dální Poohří	05	651 Litoměřice-Lovosice-Malé Žemoseky	219	33,53	12,62	11,0	252	2 772,00	57 975,31	
Dální Poohří	05	651 Litoměřice-Lovosice-Malé Žemoseky	220	33,53	4,65	11,0	252	2 772,00	80 044,70	
Dální Poohří	05	651 Litoměřice-Lovosice-Malé Žemoseky	221	33,53	7,03	11,0	252	2 772,00	73 461,20	
Dální Poohří	05	651 Litoměřice-Lovosice-Malé Žemoseky	222	33,53	4,73	11,0	252	2 772,00	79 831,47	
Dální Poohří	06	665 Libochovice-Roudnice n. Labem-Dobříň	201	33,53	11,28	23,0	252	5 796,00	128 967,69	
Dální Poohří	06	665 Libochovice-Roudnice n. Labem-Dobříň	202	33,53	1,28	7,0	252	1 764,00	56 891,04	
Dální Poohří	06	665 Libochovice-Roudnice n. Labem-Dobříň	203	33,53	9,41	23,0	51	1 173,00	28 288,70	
Dální Poohří	06	665 Libochovice-Roudnice n. Labem-Dobříň	204	33,53	5,00	23,0	252	5 796,00	165 359,88	
Dální Poohří	06	665 Libochovice-Roudnice n. Labem-Dobříň	205	33,53	1,75	20,0	114	2 280,00	72 458,40	
Dální Poohří	06	665 Libochovice-Roudnice n. Labem-Dobříň	206	33,53	7,98	7,0	252	1 764,00	45 068,84	
Dální Poohří	06	665 Libochovice-Roudnice n. Labem-Dobříň	207	33,53	9,93	20,0	252	5 040,00	118 930,43	
Dální Poohří	06	665 Libochovice-Roudnice n. Labem-Dobříň	208	33,53	6,38	23,0	252	5 796,00	157 390,38	
Dální Poohří	06	665 Libochovice-Roudnice n. Labem-Dobříň	209	33,53	6,27	23,0	252	5 796,00	158 003,42	
Dální Poohří	06	665 Libochovice-Roudnice n. Labem-Dobříň	210	33,53	2,29	20,0	114	2 280,00	71 230,71	
Dální Poohří	06	665 Libochovice-Roudnice n. Labem-Dobříň	211	33,53	3,19	20,0	114	2 280,00	69 169,94	
Dální Poohří	06	665 Libochovice-Roudnice n. Labem-Dobříň	212	33,53	9,52	20,0	252	5 040,00	121 014,28	
Dální Poohří	06	665 Libochovice-Roudnice n. Labem-Dobříň	213	33,53	9,71	20,0	252	5 040,00	120 045,05	
Dální Poohří	06	665 Libochovice-Roudnice n. Labem-Dobříň	214	33,53	10,73	23,0	252	5 796,00	132 144,34	
Dální Poohří	06	665 Libochovice-Roudnice n. Labem-Dobříň	215	33,53	4,63	5,0	252	1 260,00	36 408,18	
Dální Poohří	06	665 Libochovice-Roudnice n. Labem-Dobříň	216	33,53	5,06	20,0	114	2 280,00	64 916,86	
Dální Poohří	06	665 Libochovice-Roudnice n. Labem-Dobříň	217	33,53	6,79	23,0	252	5 796,00	154 993,96	
Dální Poohří	06	665 Libochovice-Roudnice n. Labem-Dobříň	218	33,53	22,92	23,0	252	5 796,00	61 477,73	
Dální Poohří	06	665 Libochovice-Roudnice n. Labem-Dobříň	219	33,53	4,83	20,0	114	2 280,00	65 443,02	
Dální Poohří	06	665 Libochovice-Roudnice n. Labem-Dobříň	220	33,53	6,97	12,0	252	3 024,00	80 313,95	
Dální Poohří	06	665 Libochovice-Roudnice n. Labem-Dobříň	221	33,53	3,56	23,0	252	5 796,00	173 719,50	
Dální Poohří	06	665 Libochovice-Roudnice n. Labem-Dobříň	222	33,53	11,73	23,0	252	5 796,00	126 348,34	
Dální Poohří	06	665 Libochovice-Roudnice n. Labem-Dobříň	223	33,53	2,45	20,0	252	5 040,00	156 633,51	
Dální Poohří	06	665 Libochovice-Roudnice n. Labem-Dobříň	224	33,53	4,15	20,0	114	2 280,00	66 977,63	
Dální Poohří	06	665 Libochovice-Roudnice n. Labem-Dobříň	225	33,53	3,24	20,0	114	2 280,00	69 060,32	
Dální Poohří	06	665 Libochovice-Roudnice n. Labem-Dobříň	226	33,53	6,88	23,0	252	5 796,00	154 436,65	
Dální Poohří	06	665 Libochovice-Roudnice n. Labem-Dobříň	227	33,53	40,13	21,0	200	4 200,00	-27 739,38	
Dální Poohří	06	665 Libochovice-Roudnice n. Labem-Dobříň	228	33,53	2,70	20,0	252	5 040,00	155 373,51	
Dální Poohří	06	665 Libochovice-Roudnice n. Labem-Dobříň	230	33,53	2,25	20,0	114	2 280,00	71 318,40	
Dální Poohří	07	655 Lovosice-Chotěšov-Libochovice	201	33,53	1,38	17,0	252	4 284,00	137 710,83	
Dální Poohří	07	655 Lovosice-Chotěšov-Libochovice	202	33,53	11,96	17,0	252	4 284,00	92 399,29	
Dální Poohří	07	655 Lovosice-Chotěšov-Libochovice	203	33,53	19,33	15,0	43	645,00	9 160,28	zkrácen od 4.3.2012
Dální Poohří	07	655 Lovosice-Chotěšov-Libochovice	204	33,53	19,33	16,0	157	2 512,00	35 678,13	prodloužen od 4.3.2012
Dální Poohří	07	655 Lovosice-Chotěšov-Libochovice	205	33,53	22,26	16,0	252	4 032,00	45 442,19	
Dální Poohří	07	655 Lovosice-Chotěšov-Libochovice	206	33,53	3,59	15,0	252	3 780,00	113 186,28	
Dální Poohří	07	655 Lovosice-Chotěšov-Libochovice	207	33,53	24,17	9,0	200	1 800,00	16 842,46	
Dální Poohří	07	655 Lovosice-Chotěšov-Libochovice	208	33,53	9,01	15,0	252	3 780,00	92 687,05	
Dální Poohří	07	655 Lovosice-Chotěšov-Libochovice	209	33,53	10,05	16,0	252	4 032,00	94 679,11	
Dální Poohří	07	655 Lovosice-Chotěšov-Libochovice	210	33,53	13,45	8,0	200	1 600,00	32 124,92	
Dální Poohří	07	655 Lovosice-Chotěšov-Libochovice	211	33,53	6,26	16,0	252	4 032,00	109 954,19	
Dální Poohří	07	655 Lovosice-Chotěšov-Libochovice	212	33,53	23,62	17,0	252	4 284,00	42 474,21	
Dální Poohří	07	655 Lovosice-Chotěšov-Libochovice	213	33,53	14,36	17,0	252	4 284,00	82 142,40	
Dální Poohří	07	655 Lovosice-Chotěšov-Libochovice	214	33,53	13,10	16,0	252	4 032,00	82 389,27	
Dální Poohří	07	655 Lovosice-Chotěšov-Libochovice	215	33,53	17,17	7,0	200	1 400,00	22 899,69	
Dální Poohří	07	655 Lovosice-Chotěšov-Libochovice	216	33,53	7,72	16,0	252	4 032,00	104 061,27	
Dální Poohří	07	655 Lovosice-Chotěšov-Libochovice	217	33,53	3,15	15,0	252	3 780,00	114 821,86	
Dální Poohří	07	655 Lovosice-Chotěšov-Libochovice	218	33,53	5,84	16,0	252	4 032,00	111 660,04	
Dální Poohří	07	655 Lovosice-Chotěšov-Libochovice	219	33,53	2,77	15,0	252	3 780,00	116 275,71	
Dální Poohří	07	655 Lovosice-Chotěšov-Libochovice	220	33,53	6,23	16,0	252	4 032,00	110 070,50	
Dální Poohří	07	655 Lovosice-Chotěšov-Libochovice	221	33,53	2,63	15,0	252	3 780,00	116 784,55	
Dální Poohří	07	655 Lovosice-Chotěšov-Libochovice	222	33,53	12,27	7,0	200	1 400,00	29 765,08	
Dální Poohří	07	655 Lovosice-Chotěšov-Libochovice	222	33,53	2,41	17,0	252	4 284,00	133 303,25	
Dální Poohří	08	656 Libochovice-Slatina-Čížkovice-Lovosice	201	33,53	8,88	19,0	252	4 788,00	118 002,10	
Dální Poohří	08	656 Libochovice-Slatina-Čížkovice-Lovosice	202	33,53	5,34	19,0	252	4 788,00	134 690,29	
Dální Poohří	08	656 Libochovice-Slatina-Čížkovice-Lovosice	203	33,53	19,13	18,0	252	4 536,00	65 341,08	
Dální Poohří	08	656 Libochovice-Slatina-Čížkovice-Lovosice	204	33,53	29,71	6,0	200	1 200,00	4 582,15	
Dální Poohří	08	656 Libochovice-Slatina-Čížkovice-Lovosice	205	33,53	9,75	18,0	252	4 536,00	107 866,08	
Dální Poohří	08	656 Libochovice-Slatina-Čížkovice-Lovosice	206	33,53	11,64	19,0	252	4 788,00	104 789,06	
Dální Poohří	08	656 Libochovice-Slatina-Čížkovice-Lovosice	207	33,53	18,13	19,0	252	4 788,00	73 713,10	
Dální Poohří	08	656 Libochovice-Slatina-Čížkovice-Lovosice	208	33,53	4,59	18,0	252	4 536,00	131 287,54	
Dální Poohří	08	656 Libochovice-Slatina-Čížkovice-Lovosice	209	33,53	7,88	18,0	252	4 536,00	116 327,46	
Dální Poohří	09	658 Libochovice-Klapy-Lovosice	201	33,53	6,34	21,0	252	5 292,00	143 907,80	
Dální Poohří	09	658 Libochovice-Klapy-Lovosice	202	33,53	3,36	7,0	252	1 764,00	53 227,34	
Dální Poohří	09	658 Libochovice-Klapy-Lovosice	203	33,53	7,34	7,0	252	1 764,00	46 205,27	
Dální Poohří	09	658 Libochovice-Klapy-Lovosice	204	33,53	4,88	18,0	252	4 536,00	129 979,08	
Dální Poohří	09	658 Libochovice-Klapy-Lovosice	205	33,53	21,93	17,0	252	4 284,00	49 682,87	
Dální Poohří	09	658 Libochovice-Klapy-Lovosice	206	33,53	14,13	4,0	200	800,00	15 516,31	
Dální Poohří	09	658 Libochovice-Klapy-Lovosice	207	33,53	10,52	17,0	252	4 284,00	98 578,14	
Dální Poohří	09	658 Libochovice-Klapy-Lovosice	208	33,53	7,14	17,0	252	4 284,00	113 036,64	
Dální Poohří	09	658 Libochovice-Klapy-Lovosice	209	33,53	8,75	18,0	252	4 536,00	112 402,08	
Dální Poohří	09	658 Libochovice-Klapy-Lovosice	210	33,53	6,77	17,0	252	4 284,00	114 643,14	
Dální Poohří	09	658 Libochovice-Klapy-Lovosice	211	33,53	6,56	7,0	252	1 764,00	47 579,15	
Dální Poohří	09	658 Libochovice-Klapy-Lovosice	212	33,53	6,82	7,0	45	315,00	8 414,50	zkrácen od 4.3.2012
Dální Poohří	09	658 Libochovice-Klapy-Lovosice	212	33,53	6,82	6,0	207	1 242,00	33 177,16	prodloužen od 4.3.2012
Dální Poohří	09	658 Libochovice-Klapy-Lovosice	213	33,53	8,12	4,0	200	800,00	20 331,69	
Dální Poohří	09	658 Libochovice-Klapy-Lovosice	214	33,53	14,20	21,0	252	5 292,00	102 264,18	
Dální Poohří	09	658 Libochovice-Klapy-Lovosice	215	33,53	5,28	17,0	252	4 284,00	121 627,94	
Dální Poohří	09	658 Libochovice-Klapy-Lovosice	216	33,53	10,72	17,0	252	4 284,00	97 713,10	
Dální Poohří	09	658 Libochovice-Klapy-Lovosice	217	33,53	0,54	4,0	252	1 008,00	33 255,47	
Dální Poohří	09	658 Libochovice-Klapy-Lovosice	218	33,53	6,37	17,0	252	4 284,00	116 373,21	
Dální Poohří	09	658 Libochovice-Klapy-Lovosice	219	33,53	3,79	17,0	252	4 284,00	127 412,75	
Dální Poohří	09	658 Libochovice-Klapy-Lovosice	220	33,53	8,78	4,0	252	1 008,00	24 949,16	
Dální Poohří	09	658 Libochovice-Klapy-Lovosice	221	33,53	0,03	7,0	52	364,00	12 194,42	
D										



	Číslo linky v oblasti	Název linky	Číslo spoje	Cena v Kč/km	Odhad tržby v Kč/km	Délka spoje v ZDO v km	Počet spojů za rok	Výkon km za rok	Předběžný odborný odhad prokazatelné ztráty	Poznámka
(1)	(2)	(3)	(4)	(5)	(6)	(7)	(8)	(9) = (7) x (8)	(10) = [(5) - (6)] x (9)	(11)
Dolní Poohří	10 666	Libochovice-Evaň-Peruc	205	33,53	1,28	13,0	252	3 276,00	105 654,78	
Dolní Poohří	10 666	Libochovice-Evaň-Peruc	206	33,53	2,60	8,0	200	1 600,00	49 494,15	
Dolní Poohří	10 666	Libochovice-Evaň-Peruc	207	33,53	2,53	14,0	252	3 528,00	109 372,07	
Dolní Poohří	10 666	Libochovice-Evaň-Peruc	208	33,53	1,59	14,0	252	3 528,00	112 696,53	
Dolní Poohří	10 666	Libochovice-Evaň-Peruc	209	33,53	4,65	8,0	200	1 600,00	46 201,85	
Dolní Poohří	10 666	Libochovice-Evaň-Peruc	210	33,53	1,38	14,0	252	3 528,00	113 408,92	
Dolní Poohří	10 666	Libochovice-Evaň-Peruc	211	33,53	2,63	14,0	252	3 528,00	108 998,92	
Dolní Poohří	10 666	Libochovice-Evaň-Peruc	212	33,53	1,26	8,0	200	1 600,00	51 632,62	
Dolní Poohří	10 666	Libochovice-Evaň-Peruc	213	33,53	2,88	8,0	200	1 600,00	49 032,62	
Dolní Poohří	10 666	Libochovice-Evaň-Peruc	214	33,53	0,78	14,0	252	3 528,00	115 546,07	
Dolní Poohří	10 666	Libochovice-Evaň-Peruc	215	33,53	1,65	14,0	252	3 528,00	112 459,07	
Dolní Poohří	10 666	Libochovice-Evaň-Peruc	216	33,53	0,38	8,0	200	1 600,00	53 032,62	
Dolní Poohří	10 666	Libochovice-Evaň-Peruc	217	33,53	1,27	5,0	252	1 260,00	40 648,57	
Dolní Poohří	10 666	Libochovice-Evaň-Peruc	218	33,53	0,80	14,0	252	3 528,00	115 478,22	
Dolní Poohří	11 674	Roudnice n.Labem-Krabčice-Bechlín-Štětí	201	33,53	1,35	14,0	252	3 528,00	113 544,61	
Dolní Poohří	11 674	Roudnice n.Labem-Krabčice-Bechlín-Štětí	202	33,53	4,53	14,0	252	3 528,00	102 316,07	
Dolní Poohří	11 674	Roudnice n.Labem-Krabčice-Bechlín-Štětí	203	33,53	2,89	14,0	252	3 528,00	108 082,99	
Dolní Poohří	11 674	Roudnice n.Labem-Krabčice-Bechlín-Štětí	204	33,53	9,41	14,0	252	3 528,00	85 083,15	
Dolní Poohří	11 674	Roudnice n.Labem-Krabčice-Bechlín-Štětí	205	33,53	8,79	14,0	252	3 528,00	87 288,15	
Dolní Poohří	11 674	Roudnice n.Labem-Krabčice-Bechlín-Štětí	206	33,53	5,96	14,0	252	3 528,00	97 261,53	
Dolní Poohří	11 674	Roudnice n.Labem-Krabčice-Bechlín-Štětí	207	33,53	12,60	14,0	170	2 380,00	49 822,55	
Dolní Poohří	11 674	Roudnice n.Labem-Krabčice-Bechlín-Štětí	208	33,53	4,68	14,0	252	3 528,00	101 773,30	
Dolní Poohří	11 674	Roudnice n.Labem-Krabčice-Bechlín-Štětí	209	33,53	10,99	14,0	170	2 380,00	53 644,28	
Dolní Poohří	11 674	Roudnice n.Labem-Krabčice-Bechlín-Štětí	210	33,53	4,52	14,0	252	3 528,00	102 349,99	
Dolní Poohří	11 674	Roudnice n.Labem-Krabčice-Bechlín-Štětí	211	33,53	7,91	14,0	252	3 528,00	90 375,15	
Dolní Poohří	11 674	Roudnice n.Labem-Krabčice-Bechlín-Štětí	212	33,53	3,23	14,0	252	3 528,00	106 895,69	
Dolní Poohří	11 674	Roudnice n.Labem-Krabčice-Bechlín-Štětí	213	33,53	5,00	14,0	252	3 528,00	100 653,84	
Dolní Poohří	11 674	Roudnice n.Labem-Krabčice-Bechlín-Štětí	214	33,53	1,75	14,0	252	3 528,00	112 119,84	
Dolní Poohří	11 674	Roudnice n.Labem-Krabčice-Bechlín-Štětí	215	33,53	1,93	14,0	252	3 528,00	111 475,30	
Dolní Poohří	11 674	Roudnice n.Labem-Krabčice-Bechlín-Štětí	216	33,53	0,39	14,0	252	3 528,00	116 902,99	
Dolní Poohří	11 674	Roudnice n.Labem-Krabčice-Bechlín-Štětí	217	33,53	12,67	15,0	82	1 230,00	25 657,80	
Dolní Poohří	11 674	Roudnice n.Labem-Krabčice-Bechlín-Štětí	219	33,53	11,03	15,0	82	1 230,00	27 675,00	
Dolní Poohří	12 676	Roudnice n. Labem-Bechlín-Horní Bečkovice	201	33,53	2,07	16,0	252	4 032,00	126 857,58	
Dolní Poohří	12 676	Roudnice n. Labem-Bechlín-Horní Bečkovice	202	33,53	5,05	16,0	252	4 032,00	114 839,11	
Dolní Poohří	12 676	Roudnice n. Labem-Bechlín-Horní Bečkovice	203	33,53	13,28	16,0	252	4 032,00	81 652,65	
Dolní Poohří	12 676	Roudnice n. Labem-Bechlín-Horní Bečkovice	204	33,53	29,13	16,0	170	2 720,00	11 955,45	
Dolní Poohří	12 676	Roudnice n. Labem-Bechlín-Horní Bečkovice	205	33,53	3,79	16,0	252	4 032,00	119 917,88	
Dolní Poohří	12 676	Roudnice n. Labem-Bechlín-Horní Bečkovice	206	33,53	3,40	5,0	197	985,00	29 674,26	
Dolní Poohří	12 676	Roudnice n. Labem-Bechlín-Horní Bečkovice	207	33,53	5,12	16,0	252	4 032,00	114 567,73	
Dolní Poohří	12 676	Roudnice n. Labem-Bechlín-Horní Bečkovice	208	33,53	2,11	16,0	252	4 032,00	126 702,50	
Dolní Poohří	12 676	Roudnice n. Labem-Bechlín-Horní Bečkovice	209	33,53	3,75	17,0	252	4 284,00	127 577,52	
Dolní Poohří	12 676	Roudnice n. Labem-Bechlín-Horní Bečkovice	210	33,53	0,05	5,0	197	985,00	32 979,69	
Dolní Poohří	12 676	Roudnice n. Labem-Bechlín-Horní Bečkovice	211	33,53	7,00	5,0	197	985,00	26 132,05	
Dolní Poohří	12 676	Roudnice n. Labem-Bechlín-Horní Bečkovice	212	33,53	4,24	5,0	197	985,00	28 850,27	
Dolní Poohří	12 676	Roudnice n. Labem-Bechlín-Horní Bečkovice	213	33,53	0,47	5,0	197	985,00	32 562,96	
Dolní Poohří	12 676	Roudnice n. Labem-Bechlín-Horní Bečkovice	214	33,53	29,13	17,0	82	1 394,00	6 133,60	
Dolní Poohří	12 676	Roudnice n. Labem-Bechlín-Horní Bečkovice	230	33,53	2,38	17,0	114	1 938,00	60 359,76	
Dolní Poohří	12 676	Roudnice n. Labem-Bechlín-Horní Bečkovice	231	33,53	1,04	17,0	114	1 938,00	62 968,60	
Dolní Poohří	12 676	Roudnice n. Labem-Bechlín-Horní Bečkovice	232	33,53	2,41	17,0	114	1 938,00	60 303,85	
Dolní Poohří	12 676	Roudnice n. Labem-Bechlín-Horní Bečkovice	233	33,53	3,13	17,0	114	1 938,00	58 906,26	
Dolní Poohří	12 676	Roudnice n. Labem-Bechlín-Horní Bečkovice	234	33,53	2,34	17,0	114	1 938,00	60 452,93	
Dolní Poohří	12 676	Roudnice n. Labem-Bechlín-Horní Bečkovice	235	33,53	2,13	17,0	114	1 938,00	60 862,89	
Dolní Poohří	13 679	Libochovice-Mšené-lázně-Roudnice n.Labem	201	33,53	4,34	36,0	252	9 072,00	264 843,08	
Dolní Poohří	13 679	Libochovice-Mšené-lázně-Roudnice n.Labem	202	33,53	3,28	18,0	252	4 536,00	137 219,23	
Dolní Poohří	13 679	Libochovice-Mšené-lázně-Roudnice n.Labem	203	33,53	21,01	4,0	197	788,00	9 866,06	
Dolní Poohří	13 679	Libochovice-Mšené-lázně-Roudnice n.Labem	204	33,53	4,74	10,0	200	2 000,00	57 579,23	
Dolní Poohří	13 679	Libochovice-Mšené-lázně-Roudnice n.Labem	205	33,53	18,70	36,0	252	9 072,00	134 520,31	
Dolní Poohří	13 679	Libochovice-Mšené-lázně-Roudnice n.Labem	206	33,53	0,28	5,0	197	985,00	32 752,39	
Dolní Poohří	13 679	Libochovice-Mšené-lázně-Roudnice n.Labem	207	33,53	0,66	5,0	200	1 000,00	32 866,54	
Dolní Poohří	13 679	Libochovice-Mšené-lázně-Roudnice n.Labem	208	33,53	3,37	18,0	252	4 536,00	136 826,70	
Dolní Poohří	13 679	Libochovice-Mšené-lázně-Roudnice n.Labem	209	33,53	13,86	2,0	197	394,00	7 751,65	
Dolní Poohří	13 679	Libochovice-Mšené-lázně-Roudnice n.Labem	210	33,53	5,96	36,0	252	9 072,00	250 101,08	
Dolní Poohří	13 679	Libochovice-Mšené-lázně-Roudnice n.Labem	211	33,53	3,58	18,0	252	4 536,00	135 867,16	
Dolní Poohří	13 679	Libochovice-Mšené-lázně-Roudnice n.Labem	212	33,53	7,34	3,0	197	591,00	15 480,34	
Dolní Poohří	13 679	Libochovice-Mšené-lázně-Roudnice n.Labem	214	33,53	0,26	9,0	200	1 800,00	59 886,69	
Dolní Poohří	13 679	Libochovice-Mšené-lázně-Roudnice n.Labem	215	33,53	5,05	37,0	252	9 324,00	265 565,45	
Dolní Poohří	13 679	Libochovice-Mšené-lázně-Roudnice n.Labem	216	33,53	12,24	4,0	197	788,00	16 776,22	
Dolní Poohří	13 679	Libochovice-Mšené-lázně-Roudnice n.Labem	217	33,53	2,02	10,0	200	2 000,00	63 021,54	
Dolní Poohří	13 679	Libochovice-Mšené-lázně-Roudnice n.Labem	218	33,53	2,50	10,0	197	1 970,00	61 129,10	
Dolní Poohří	13 679	Libochovice-Mšené-lázně-Roudnice n.Labem	219	33,53	0,82	10,0	197	1 970,00	64 444,00	
Dolní Poohří	13 679	Libochovice-Mšené-lázně-Roudnice n.Labem	220	33,53	12,12	37,0	252	9 324,00	199 669,87	
Dolní Poohří	13 679	Libochovice-Mšené-lázně-Roudnice n.Labem	221	33,53	2,98	10,0	252	2 520,00	76 984,06	
Dolní Poohří	13 679	Libochovice-Mšené-lázně-Roudnice n.Labem	222	33,53	6,29	37,0	252	9 324,00	254 000,10	
Dolní Poohří	13 679	Libochovice-Mšené-lázně-Roudnice n.Labem	223	33,53	1,18	10,0	252	2 520,00	81 515,22	
Dolní Poohří	13 679	Libochovice-Mšené-lázně-Roudnice n.Labem	224	33,53	4,91	19,0	252	4 788,00	137 015,99	
Dolní Poohří	13 679	Libochovice-Mšené-lázně-Roudnice n.Labem	227	33,53	0,00	4,0	197	788,00	26 421,64	
Dolní Poohří	13 679	Libochovice-Mšené-lázně-Roudnice n.Labem	228	33,53	4,13	4,0	197	788,00	23 163,56	
Dolní Poohří	13 679	Libochovice-Mšené-lázně-Roudnice n.Labem	229	33,53	0,03	4,0	197	788,00	26 398,00	
Dolní Poohří	13 679	Libochovice-Mšené-lázně-Roudnice n.Labem	230	33,53	5,69	4,0	197	788,00	21 936,10	
Dolní Poohří	14 681	Brozany-Roudnice n.Labem-Vědomice	201	33,53	5,02	12,0	252	3 024,00	86 216,57	
Dolní Poohří	14 681	Brozany-Roudnice n.Labem-Vědomice	203	33,53	11,27	12,0	252	3 024,00	67 316,57	
Dolní Poohří	14 681	Brozany-Roudnice n.Labem-Vědomice	204	33,53	1,56	12,0	252	3 024,00	96 684,26	
Dolní Pooh										

Číslo linky v oblasti		Název linky	Číslo spoje	Cena v Kč/km	Odhad tržby v Kč/km	Délka spoje v ZDO v km	Počet spojů za rok	Výkon km za rok	Předběžný odborný odhad prokazatelné ztráty	Poznámka
(1)	(2)	(3)	(4)	(5)	(6)	(7)	(8)	(9) = (7) x (8)	(10) = [(5) - (6)] x (9)	(11)
Dální Poohří	15	683 Štětí-Roudnice n.Labem-Terezín-Litoměřice	205	33,53	13,76	40,0	252	10 080,00	199 285,48	
Dální Poohří	15	683 Štětí-Roudnice n.Labem-Terezín-Litoměřice	206	33,53	11,37	14,0	252	3 528,00	78 196,76	
Dální Poohří	15	683 Štětí-Roudnice n.Labem-Terezín-Litoměřice	207	33,53	25,78	19,0	252	4 788,00	37 112,52	
Dální Poohří	15	683 Štětí-Roudnice n.Labem-Terezín-Litoměřice	208	33,53	17,57	28,0	252	7 056,00	112 532,76	
Dální Poohří	15	683 Štětí-Roudnice n.Labem-Terezín-Litoměřice	209	33,53	11,29	43,0	252	10 836,00	241 009,31	
Dální Poohří	15	683 Štětí-Roudnice n.Labem-Terezín-Litoměřice	210	33,53	11,07	16,0	252	4 032,00	90 569,58	
Dální Poohří	15	683 Štětí-Roudnice n.Labem-Terezín-Litoměřice	211	33,53	10,64	40,0	252	10 080,00	230 688,55	
Dální Poohří	15	683 Štětí-Roudnice n.Labem-Terezín-Litoměřice	212	33,53	14,56	26,0	252	6 552,00	124 306,56	
Dální Poohří	15	683 Štětí-Roudnice n.Labem-Terezín-Litoměřice	213	33,53	11,30	26,0	252	6 552,00	145 663,56	
Dální Poohří	15	683 Štětí-Roudnice n.Labem-Terezín-Litoměřice	214	33,53	11,27	16,0	252	4 032,00	89 755,42	
Dální Poohří	15	683 Štětí-Roudnice n.Labem-Terezín-Litoměřice	215	33,53	12,02	42,0	252	10 584,00	227 669,98	
Dální Poohří	15	683 Štětí-Roudnice n.Labem-Terezín-Litoměřice	216	33,53	9,39	40,0	252	10 080,00	243 288,55	
Dální Poohří	15	683 Štětí-Roudnice n.Labem-Terezín-Litoměřice	217	33,53	7,17	41,0	252	10 332,00	272 319,73	
Dální Poohří	15	683 Štětí-Roudnice n.Labem-Terezín-Litoměřice	218	33,53	10,10	26,0	252	6 552,00	153 538,56	
Dální Poohří	15	683 Štětí-Roudnice n.Labem-Terezín-Litoměřice	219	33,53	5,79	14,0	252	3 528,00	97 872,15	
Dální Poohří	15	683 Štětí-Roudnice n.Labem-Terezín-Litoměřice	220	33,53	9,95	40,0	252	10 080,00	237 667,02	
Dální Poohří	15	683 Štětí-Roudnice n.Labem-Terezín-Litoměřice	221	33,53	6,38	43,0	252	10 836,00	294 147,39	
Dální Poohří	15	683 Štětí-Roudnice n.Labem-Terezín-Litoměřice	222	33,53	7,01	40,0	252	10 080,00	267 325,48	
Dální Poohří	15	683 Štětí-Roudnice n.Labem-Terezín-Litoměřice	223	33,53	1,96	12,0	252	3 024,00	95 463,03	
Dální Poohří	15	683 Štětí-Roudnice n.Labem-Terezín-Litoměřice	224	33,53	5,40	41,0	252	10 332,00	290 599,42	
Dální Poohří	15	683 Štětí-Roudnice n.Labem-Terezín-Litoměřice	226	33,53	2,71	29,0	252	7 308,00	225 221,32	
Dální Poohří	15	683 Štětí-Roudnice n.Labem-Terezín-Litoměřice	228	33,53	11,95	5,0	252	1 260,00	27 188,38	
Dální Poohří	16	685 Štětí-Hořická-Roudnice n.Labem-Budyně n.Ohří-Libochovice	201	33,53	5,37	26,0	252	6 552,00	184 534,56	
Dální Poohří	16	685 Štětí-Hořická-Roudnice n.Labem-Budyně n.Ohří-Libochovice	202	33,53	6,19	32,0	252	8 064,00	220 451,15	
Dální Poohří	16	685 Štětí-Hořická-Roudnice n.Labem-Budyně n.Ohří-Libochovice	203	33,53	6,59	25,0	200	5 000,00	134 717,31	
Dální Poohří	16	685 Štětí-Hořická-Roudnice n.Labem-Budyně n.Ohří-Libochovice	204	33,53	1,73	20,0	114	2 280,00	72 502,25	
Dální Poohří	16	685 Štětí-Hořická-Roudnice n.Labem-Budyně n.Ohří-Libochovice	205	33,53	5,52	38,0	252	9 576,00	268 231,13	
Dální Poohří	16	685 Štětí-Hořická-Roudnice n.Labem-Budyně n.Ohří-Libochovice	206	33,53	3,78	19,0	252	4 788,00	142 448,52	
Dální Poohří	16	685 Štětí-Hořická-Roudnice n.Labem-Budyně n.Ohří-Libochovice	207	33,53	2,60	20,0	114	2 280,00	70 529,17	
Dální Poohří	16	685 Štětí-Hořická-Roudnice n.Labem-Budyně n.Ohří-Libochovice	208	33,53	4,35	13,0	200	2 600,00	75 878,00	
Dální Poohří	16	685 Štětí-Hořická-Roudnice n.Labem-Budyně n.Ohří-Libochovice	209	33,53	16,17	29,0	200	5 800,00	100 670,15	
Dální Poohří	16	685 Štětí-Hořická-Roudnice n.Labem-Budyně n.Ohří-Libochovice	210	33,53	14,84	44,0	252	11 088,00	207 273,10	
Dální Poohří	16	685 Štětí-Hořická-Roudnice n.Labem-Budyně n.Ohří-Libochovice	211	33,53	5,45	20,0	51	1 020,00	28 639,64	
Dální Poohří	16	685 Štětí-Hořická-Roudnice n.Labem-Budyně n.Ohří-Libochovice	212	33,53	16,57	10,0	200	2 000,00	33 925,38	
Dální Poohří	16	685 Štětí-Hořická-Roudnice n.Labem-Budyně n.Ohří-Libochovice	213	33,53	16,61	20,0	112	2 240,00	37 910,28	
Dální Poohří	16	685 Štětí-Hořická-Roudnice n.Labem-Budyně n.Ohří-Libochovice	213	33,53	16,61	25,0	140	3 500,00	59 234,81	od 10.6.2012 prodáváčen
Dální Poohří	16	685 Štětí-Hořická-Roudnice n.Labem-Budyně n.Ohří-Libochovice	214	33,53	8,18	14,0	112	1 568,00	39 744,58	
Dální Poohří	16	685 Štětí-Hořická-Roudnice n.Labem-Budyně n.Ohří-Libochovice	214	33,53	8,18	19,0	140	2 660,00	67 423,84	od 10.6.2012 prodáváčen
Dální Poohří	16	685 Štětí-Hořická-Roudnice n.Labem-Budyně n.Ohří-Libochovice	215	33,53	4,06	13,0	112	1 456,00	42 911,68	
Dální Poohří	16	685 Štětí-Hořická-Roudnice n.Labem-Budyně n.Ohří-Libochovice	215	33,53	4,06	19,0	140	2 660,00	78 396,34	od 10.6.2012 prodáváčen
Dální Poohří	16	685 Štětí-Hořická-Roudnice n.Labem-Budyně n.Ohří-Libochovice	216	33,53	6,40	13,0	108	1 404,00	38 085,12	
Dální Poohří	16	685 Štětí-Hořická-Roudnice n.Labem-Budyně n.Ohří-Libochovice	216	33,53	6,40	19,0	140	2 660,00	72 155,57	od 10.6.2012 prodáváčen, jede X
Dální Poohří	16	685 Štětí-Hořická-Roudnice n.Labem-Budyně n.Ohří-Libochovice	217	33,53	7,68	37,0	200	7 400,00	191 270,08	
Dální Poohří	16	685 Štětí-Hořická-Roudnice n.Labem-Budyně n.Ohří-Libochovice	218	33,53	7,48	43,0	200	8 600,00	224 023,38	
Dální Poohří	16	685 Štětí-Hořická-Roudnice n.Labem-Budyně n.Ohří-Libochovice	219	33,53	9,13	25,0	200	5 000,00	121 976,92	
Dální Poohří	16	685 Štětí-Hořická-Roudnice n.Labem-Budyně n.Ohří-Libochovice	220	33,53	7,27	32,0	51	1 632,00	42 857,58	
Dální Poohří	16	685 Štětí-Hořická-Roudnice n.Labem-Budyně n.Ohří-Libochovice	221	33,53	4,38	19,0	51	969,00	28 251,20	
Dální Poohří	16	685 Štětí-Hořická-Roudnice n.Labem-Budyně n.Ohří-Libochovice	222	33,53	11,06	32,0	200	6 400,00	143 822,77	
Dální Poohří	16	685 Štětí-Hořická-Roudnice n.Labem-Budyně n.Ohří-Libochovice	223	33,53	14,12	43,0	252	10 836,00	210 376,77	
Dální Poohří	16	685 Štětí-Hořická-Roudnice n.Labem-Budyně n.Ohří-Libochovice	224	33,53	5,34	19,0	51	969,00	27 319,46	
Dální Poohří	16	685 Štětí-Hořická-Roudnice n.Labem-Budyně n.Ohří-Libochovice	225	33,53	1,83	13,0	252	3 276,00	103 859,28	
Dální Poohří	16	685 Štětí-Hořická-Roudnice n.Labem-Budyně n.Ohří-Libochovice	226	33,53	7,44	38,0	252	9 576,00	249 815,74	
Dální Poohří	16	685 Štětí-Hořická-Roudnice n.Labem-Budyně n.Ohří-Libochovice	227	33,53	5,47	45,0	252	11 340,00	318 187,32	
Dální Poohří	16	685 Štětí-Hořická-Roudnice n.Labem-Budyně n.Ohří-Libochovice	228	33,53	7,83	25,0	200	5 000,00	128 515,38	
Dální Poohří	16	685 Štětí-Hořická-Roudnice n.Labem-Budyně n.Ohří-Libochovice	229	33,53	4,88	19,0	252	4 788,00	137 200,14	
Dální Poohří	16	685 Štětí-Hořická-Roudnice n.Labem-Budyně n.Ohří-Libochovice	230	33,53	4,73	19,0	51	969,00	27 906,45	
Dální Poohří	16	685 Štětí-Hořická-Roudnice n.Labem-Budyně n.Ohří-Libochovice	231	33,53	1,68	19,0	252	4 788,00	152 484,91	
Dální Poohří	16	685 Štětí-Hořická-Roudnice n.Labem-Budyně n.Ohří-Libochovice	232	33,53	3,89	44,0	252	11 088,00	328 601,41	
Dální Poohří	16	685 Štětí-Hořická-Roudnice n.Labem-Budyně n.Ohří-Libochovice	233	33,53	0,84	20,0	252	5 040,00	164 775,05	
Dální Poohří	16	685 Štětí-Hořická-Roudnice n.Labem-Budyně n.Ohří-Libochovice	234	33,53	4,12	20,0	114	2 280,00	67 065,32	
Dální Poohří	16	685 Štětí-Hořická-Roudnice n.Labem-Budyně n.Ohří-Libochovice	235	33,53	4,22	19,0	114	2 166,00	63 482,96	
Dální Poohří	16	685 Štětí-Hořická-Roudnice n.Labem-Budyně n.Ohří-Libochovice	236	33,53	4,45	19,0	252	4 788,00	139 225,83	
Dální Poohří	16	685 Štětí-Hořická-Roudnice n.Labem-Budyně n.Ohří-Libochovice	238	33,53	2,34	19,0	252	4 788,00	149 354,29	
Dální Poohří	17	69 Slaný-Klobuky-Panenský Týnec	201	33,53	0,12	4,0	252	1 008,00	33 681,93	
Dální Poohří	17	69 Slaný-Klobuky-Panenský Týnec	202	33,53	4,54	4,0	252	1 008,00	29 223,47	
Dální Poohří	17	69 Slaný-Klobuky-Panenský Týnec	203	33,53	0,01	4,0	252	1 008,00	33 788,16	
Dální Poohří	17	69 Slaný-Klobuky-Panenský Týnec	204	33,53	15,39	4,0	252	1 008,00	18 280,86	
Dální Poohří	17	69 Slaný-Klobuky-Panenský Týnec	205	33,53	0,11	4,0	252	1 008,00	33 691,62	
Dální Poohří	17	69 Slaný-Klobuky-Panenský Týnec	206	33,53	0,01	4,0	252	1 008,00	33 788,16	
Dální Poohří	17	69 Slaný-Klobuky-Panenský Týnec	208	33,53	11,86	4,0	252	1 008,00	21 847,62	
Dální Poohří	18	711 Loupy-Peruc-Mšené-lázně-Roudnice nad Labem-Horní Beřkovic	201	33,53	3,04	18,0	252	4 536,00	138 309,62	
Dální Poohří	18	711 Loupy-Peruc-Mšené-lázně-Roudnice nad Labem-Horní Beřkovic	202	33,53	3,99	44,0	252	11 088,00	327 535,26	
Dální Poohří	18	711 Loupy-Peruc-Mšené-lázně-Roudnice nad Labem-Horní Beřkovic	203	33,53	10,32	44,0	252	11 088,00	257 362,33	
Dální Poohří	18	711 Loupy-Peruc-Mšené-lázně-Roudnice nad Labem-Horní Beřkovic	204	33,53	9,95	44,0	252	11 088,00	261 453,72	
Dální Poohří	18	711 Loupy-Peruc-Mšené-lázně-Roudnice nad Labem-Horní Beřkovic	206	33,53	10,26	55,0	252	13 860,00	322 527,53	
Dální Poohří	18	711 Loupy-Peruc-Mšené-lázně-Roudnice nad Labem-Horní Beřkovic	207	33,53	3,11	14,0	114	1 596,00	48 557,07	
Dální Poohří	18	711 Loupy-Peruc-Mšené-lázně-Roudnice nad Labem-Horní Beřkovic	209	33,53	5,72	30,0	252	7 560,00	210 234,88	
Dální Poohří	18	711 Loupy-Peruc-Mšené-lázně-Roudnice nad Labem-Horní Beřkovic	210	33,53	7,87	44,0	252	11 088,00	284 569,26	
Dální Poohří	18	711 Loupy-Peruc-Mšené-lázně-Roudnice nad Labem-Horní Beřkovic	211	33,53	17,67	14,0	252	3 528,00	55 943,22	
Dální Poohří	18	711 Loupy-Peruc-Mšené-lázně-Roudnice nad Labem-Horní Beřkovic	212	33,53	3,79	28,0	114	3 192,00	94 934,99	
Dální Poohří	18	711 Loupy-Peruc-Mšené-lázně-Roudnice nad Labem-Horní Beřkovic	213	33,53	9,25	13,0	252	3 276,00	79 541,28	
Dální Poohří	18	711 Loupy-Peruc-Mšené-lázně-Roudnice nad Labem-Horní Beřkovic	214	33,53	9,71	57,0	252	14 364,00	342 128,38	
Dální Poohří	18	711 Loupy-Peruc-Mšené-lázně-Roudnice nad Labem-Horní Beřkovic	215	33,53	3,70	28,0	114	3 192,00	95 211,22	
Dální Poohří	18	711 Loupy-Peruc-Mšené-lázně-Roudnice nad Labem-Horní Beřkovic	216	33,53	2,91	28,0	114	3 192,00	97 727,99	
Dální Poohří	18	711 Loupy-Peruc-Mšené-lázně-Roudnice nad Labem-Horní Beřkovic	217	33,53	10,50	44,0	252	11 088,00	255 356,64	
Dální Poohří	18	711 Loupy-Peruc-Mšené-lázně-Roudnice nad Labem-Horní Beřkovic	218	33,53	9,28	44,0	252	11 088,00	268 896,79	
Dální Poohří	18	711 Loupy-Peruc-Mšené-lázně-Roudnice nad Labem-Horní Beřkovic	219	33,53	3,54	28,0	114	3 192,00	95 732,99	
Dální Poohří	18	711 Loupy-Peruc-Mšené-lázně-Roudnice nad Labem-Horní Beřkovic	220	33,53	11,66	44,0	252	11 088,00	242 456,18	
Dální Poohří	18	711 Loupy-Peruc-Mšené-lázně-Roudnice nad Labem-Horní Beřkovic	221	33,53	9,44	44,0	252	11 088,00	267 084,33	
Dální Poohří	18	711 Loupy-Peruc-Mšené-lázně-Roudnice nad Labem-Horní Beřkovic	222	33,53	2,15	28,0	114	3 192,00	100 152,68	
Dální Poohří	18	711 Loupy-Peruc-Mšené-lázně-Roudnice nad Labem-Horní Beřkovic	223	33,53	8,57	44,0	252	11 088,00	276 786,33	
Dální Poohří	18	711 Loupy-Peruc-Mšené-lázně-Roudnice nad Labem-Horní Beřkovic	224	33,53	4,62	57,0	252	14 364,00	415 329,54	
Dální Poohří	18	711 Loupy-Peruc-Mšené-lázně-Roudnice nad Labem-Horní Beřkovic	225	33,53	9,04	44,0	252	11 088,00	271 562,18	
Dální Poohří	18	711 Loupy-Peruc-Mšené-lázně-Roudnice nad Labem-Horní Beřkovic	226	33,53	2,42	14,0	114	1 596,00		



	Číslo linky v oblasti	Název linky	Číslo spoje	Cena v Kč/km	Odhad tržby v Kč/km	Délka spoje v ZDO v km	Počet spojů za rok	Výkon km za rok	Předběžný odborný odhad prokazatelné ztráty	Poznámka
(1)	(2)	(3)	(4)	(5)	(6)	(7)	(8)	(9) = (7) x (8)	(10) = [(5) - (6)] x (9)	(11)
Dalní Poohří	01 637	Litoměřice-Bohušovice n.Ohří-Brozany-Libochovice	201	33,53	3,09	23,0	252	5 796,00	176 450,30	
Dalní Poohří	01 637	Litoměřice-Bohušovice n.Ohří-Brozany-Libochovice	202	33,53	3,65	29,0	252	7 308,00	218 334,93	
Dalní Poohří	01 637	Litoměřice-Bohušovice n.Ohří-Brozany-Libochovice	203	33,53	6,25	26,0	252	6 552,00	178 738,56	
Dalní Poohří	01 637	Litoměřice-Bohušovice n.Ohří-Brozany-Libochovice	204	33,53	15,58	26,0	252	6 552,00	117 628,56	
Dalní Poohří	01 637	Litoměřice-Bohušovice n.Ohří-Brozany-Libochovice	205	33,53	9,34	29,0	252	7 308,00	184 113,82	
Dalní Poohří	01 637	Litoměřice-Bohušovice n.Ohří-Brozany-Libochovice	206	33,53	17,43	26,0	252	6 552,00	105 469,56	
Dalní Poohří	01 637	Litoměřice-Bohušovice n.Ohří-Brozany-Libochovice	207	33,53	13,91	13,0	252	3 276,00	64 263,78	
Dalní Poohří	01 637	Litoměřice-Bohušovice n.Ohří-Brozany-Libochovice	208	33,53	13,03	27,0	252	6 804,00	139 489,85	
Dalní Poohří	01 637	Litoměřice-Bohušovice n.Ohří-Brozany-Libochovice	209	33,53	14,57	29,0	252	7 308,00	138 579,36	
Dalní Poohří	01 637	Litoměřice-Bohušovice n.Ohří-Brozany-Libochovice	210	33,53	6,19	26,0	252	6 552,00	179 116,56	
Dalní Poohří	01 637	Litoměřice-Bohušovice n.Ohří-Brozany-Libochovice	211	33,53	14,49	24,0	252	6 048,00	115 151,59	
Dalní Poohří	01 637	Litoměřice-Bohušovice n.Ohří-Brozany-Libochovice	212	33,53	4,19	13,0	252	3 276,00	96 110,28	
Dalní Poohří	01 637	Litoměřice-Bohušovice n.Ohří-Brozany-Libochovice	213	33,53	8,15	29,0	252	7 308,00	185 448,93	
Dalní Poohří	01 637	Litoměřice-Bohušovice n.Ohří-Brozany-Libochovice	214	33,53	3,76	26,0	252	6 552,00	195 055,56	
Dalní Poohří	02 638	Litoměřice-Bohušovice n.Ohří-Budyně n.Ohří-Mšené-lázně-Staný	201	33,53	4,33	28,0	252	7 056,00	206 056,91	
Dalní Poohří	02 638	Litoměřice-Bohušovice n.Ohří-Budyně n.Ohří-Mšené-lázně-Staný	202	33,53	15,09	23,0	252	5 796,00	106 898,30	
Dalní Poohří	02 638	Litoměřice-Bohušovice n.Ohří-Budyně n.Ohří-Mšené-lázně-Staný	203	33,53	11,74	28,0	252	7 056,00	153 747,53	
Dalní Poohří	02 638	Litoměřice-Bohušovice n.Ohří-Budyně n.Ohří-Mšené-lázně-Staný	204	33,53	14,19	28,0	252	7 056,00	136 446,76	
Dalní Poohří	02 638	Litoměřice-Bohušovice n.Ohří-Budyně n.Ohří-Mšené-lázně-Staný	205	33,53	0,66	5,0	252	1 260,00	41 411,84	
Dalní Poohří	02 638	Litoměřice-Bohušovice n.Ohří-Budyně n.Ohří-Mšené-lázně-Staný	206	33,53	14,91	34,0	252	8 568,00	159 506,50	
Dalní Poohří	02 638	Litoměřice-Bohušovice n.Ohří-Budyně n.Ohří-Mšené-lázně-Staný	207	33,53	6,35	28,0	252	7 056,00	191 809,22	
Dalní Poohří	02 638	Litoměřice-Bohušovice n.Ohří-Budyně n.Ohří-Mšené-lázně-Staný	208	33,53	16,77	28,0	252	7 056,00	118 263,99	
Dalní Poohří	02 638	Litoměřice-Bohušovice n.Ohří-Budyně n.Ohří-Mšené-lázně-Staný	209	33,53	10,50	28,0	252	7 056,00	162 499,68	
Dalní Poohří	02 638	Litoměřice-Bohušovice n.Ohří-Budyně n.Ohří-Mšené-lázně-Staný	210	33,53	14,41	32,0	252	8 064,00	154 155,77	
Dalní Poohří	02 638	Litoměřice-Bohušovice n.Ohří-Budyně n.Ohří-Mšené-lázně-Staný	211	33,53	7,17	34,0	252	8 568,00	225 826,12	
Dalní Poohří	02 638	Litoměřice-Bohušovice n.Ohří-Budyně n.Ohří-Mšené-lázně-Staný	212	33,53	12,23	28,0	252	7 056,00	150 287,37	
Dalní Poohří	02 638	Litoměřice-Bohušovice n.Ohří-Budyně n.Ohří-Mšené-lázně-Staný	213	33,53	15,38	28,0	252	7 056,00	128 033,63	
Dalní Poohří	02 638	Litoměřice-Bohušovice n.Ohří-Budyně n.Ohří-Mšené-lázně-Staný	214	33,53	1,79	5,0	252	1 260,00	39 964,34	
Dalní Poohří	02 638	Litoměřice-Bohušovice n.Ohří-Budyně n.Ohří-Mšené-lázně-Staný	215	33,53	19,15	28,0	252	7 056,00	101 438,14	
Dalní Poohří	02 638	Litoměřice-Bohušovice n.Ohří-Budyně n.Ohří-Mšené-lázně-Staný	216	33,53	12,88	32,0	252	8 064,00	166 561,92	
Dalní Poohří	02 638	Litoměřice-Bohušovice n.Ohří-Budyně n.Ohří-Mšené-lázně-Staný	217	33,53	15,96	32,0	252	8 064,00	141 672,07	
Dalní Poohří	02 638	Litoměřice-Bohušovice n.Ohří-Budyně n.Ohří-Mšené-lázně-Staný	218	33,53	9,85	28,0	252	7 056,00	167 113,22	
Dalní Poohří	02 638	Litoměřice-Bohušovice n.Ohří-Budyně n.Ohří-Mšené-lázně-Staný	219	33,53	16,79	28,0	252	7 056,00	118 128,30	
Dalní Poohří	02 638	Litoměřice-Bohušovice n.Ohří-Budyně n.Ohří-Mšené-lázně-Staný	220	33,53	6,60	34,0	252	8 568,00	230 769,19	
Dalní Poohří	02 638	Litoměřice-Bohušovice n.Ohří-Budyně n.Ohří-Mšené-lázně-Staný	221	33,53	11,35	23,0	252	5 796,00	128 577,57	
Dalní Poohří	02 638	Litoměřice-Bohušovice n.Ohří-Budyně n.Ohří-Mšené-lázně-Staný	222	33,53	7,64	28,0	252	7 056,00	182 649,99	
Dalní Poohří	02 638	Litoměřice-Bohušovice n.Ohří-Budyně n.Ohří-Mšené-lázně-Staný	223	33,53	5,84	34,0	252	8 568,00	237 777,58	
Dalní Poohří	02 638	Litoměřice-Bohušovice n.Ohří-Budyně n.Ohří-Mšené-lázně-Staný	224	33,53	7,31	28,0	252	7 056,00	185 024,60	
Dalní Poohří	02 638	Litoměřice-Bohušovice n.Ohří-Budyně n.Ohří-Mšené-lázně-Staný	225	33,53	6,46	23,0	252	5 796,00	156 888,80	
Dalní Poohří	02 638	Litoměřice-Bohušovice n.Ohří-Budyně n.Ohří-Mšené-lázně-Staný	226	33,53	4,02	28,0	252	7 056,00	208 227,99	
Dalní Poohří	02 638	Litoměřice-Bohušovice n.Ohří-Budyně n.Ohří-Mšené-lázně-Staný	227	33,53	8,83	28,0	114	3 192,00	78 852,22	
Dalní Poohří	02 638	Litoměřice-Bohušovice n.Ohří-Budyně n.Ohří-Mšené-lázně-Staný	228	33,53	8,16	28,0	114	3 192,00	80 969,99	
Dalní Poohří	02 638	Litoměřice-Bohušovice n.Ohří-Budyně n.Ohří-Mšené-lázně-Staný	230	33,53	6,36	32,0	114	3 648,00	99 131,59	
Dalní Poohří	02 638	Litoměřice-Bohušovice n.Ohří-Budyně n.Ohří-Mšené-lázně-Staný	231	33,53	3,95	28,0	114	3 192,00	94 413,22	
Dalní Poohří	02 638	Litoměřice-Bohušovice n.Ohří-Budyně n.Ohří-Mšené-lázně-Staný	232	33,53	7,91	28,0	114	3 192,00	81 767,99	
Dalní Poohří	02 638	Litoměřice-Bohušovice n.Ohří-Budyně n.Ohří-Mšené-lázně-Staný	233	33,53	7,16	28,0	114	3 192,00	84 161,99	
Dalní Poohří	03 639	Litoměřice-České Kopisty-Počaply-Travčice	201	33,53	1,06	11,0	252	2 772,00	90 013,24	
Dalní Poohří	03 639	Litoměřice-České Kopisty-Počaply-Travčice	202	33,53	3,24	11,0	252	2 772,00	83 962,81	
Dalní Poohří	03 639	Litoměřice-České Kopisty-Počaply-Travčice	203	33,53	1,73	11,0	252	2 772,00	88 147,47	
Dalní Poohří	03 639	Litoměřice-České Kopisty-Počaply-Travčice	204	33,53	7,83	11,0	252	2 772,00	71 248,93	
Dalní Poohří	03 639	Litoměřice-České Kopisty-Počaply-Travčice	205	33,53	7,34	11,0	252	2 772,00	72 608,28	
Dalní Poohří	03 639	Litoměřice-České Kopisty-Počaply-Travčice	207	33,53	8,85	11,0	252	2 772,00	88 423,62	
Dalní Poohří	03 639	Litoměřice-České Kopisty-Počaply-Travčice	208	33,53	23,73	11,0	252	2 772,00	27 163,47	
Dalní Poohří	03 639	Litoměřice-České Kopisty-Počaply-Travčice	209	33,53	12,63	12,0	252	3 024,00	63 216,72	
Dalní Poohří	03 639	Litoměřice-České Kopisty-Počaply-Travčice	210	33,53	4,98	11,0	252	2 772,00	79 138,47	
Dalní Poohří	03 639	Litoměřice-České Kopisty-Počaply-Travčice	211	33,53	14,70	11,0	252	2 772,00	52 191,43	
Dalní Poohří	03 639	Litoměřice-České Kopisty-Počaply-Travčice	212	33,53	3,57	11,0	252	2 772,00	83 056,58	
Dalní Poohří	03 639	Litoměřice-České Kopisty-Počaply-Travčice	213	33,53	7,15	11,0	252	2 772,00	73 114,70	
Dalní Poohří	03 639	Litoměřice-České Kopisty-Počaply-Travčice	214	33,53	4,18	11,0	252	2 772,00	81 350,74	
Dalní Poohří	03 639	Litoměřice-České Kopisty-Počaply-Travčice	215	33,53	4,27	11,0	252	2 772,00	81 110,85	
Dalní Poohří	03 639	Litoměřice-České Kopisty-Počaply-Travčice	216	33,53	3,39	11,0	252	2 772,00	83 536,35	
Dalní Poohří	03 639	Litoměřice-České Kopisty-Počaply-Travčice	217	33,53	2,32	11,0	252	2 772,00	86 521,58	
Dalní Poohří	03 639	Litoměřice-České Kopisty-Počaply-Travčice	218	33,53	1,61	11,0	252	2 772,00	88 493,97	
Dalní Poohří	03 639	Litoměřice-České Kopisty-Počaply-Travčice	220	33,53	2,14	10,0	252	2 520,00	79 092,14	
Dalní Poohří	03 639	Litoměřice-České Kopisty-Počaply-Travčice	301	33,53	1,11	11,0	114	1 254,00	40 659,99	
Dalní Poohří	03 639	Litoměřice-České Kopisty-Počaply-Travčice	302	33,53	1,27	11,0	114	1 254,00	40 455,00	
Dalní Poohří	03 639	Litoměřice-České Kopisty-Počaply-Travčice	303	33,53	1,34	11,0	114	1 254,00	40 370,60	
Dalní Poohří	03 639	Litoměřice-České Kopisty-Počaply-Travčice	304	33,53	1,73	11,0	114	1 254,00	39 876,24	
Dalní Poohří	03 639	Litoměřice-České Kopisty-Počaply-Travčice	305	33,53	1,72	11,0	114	1 254,00	39 888,29	
Dalní Poohří	03 639	Litoměřice-České Kopisty-Počaply-Travčice	306	33,53	1,54	11,0	114	1 254,00	40 117,39	
Dalní Poohří	04 646	Roudnice n.Labem-Ledčice-Praha	201	33,53	0,98	15,0	252	3 780,00	123 036,09	
Dalní Poohří	04 646	Roudnice n.Labem-Ledčice-Praha	202	33,53	6,72	15,0	252	3 780,00	101 337,44	
Dalní Poohří	04 646	Roudnice n.Labem-Ledčice-Praha	203	33,53	0,73	12,0	252	3 024,00	99 184,87	
Dalní Poohří	04 646	Roudnice n.Labem-Ledčice-Praha	204	33,53	9,18	15,0	252	3 780,00	92 032,82	
Dalní Poohří	04 646	Roudnice n.Labem-Ledčice-Praha	205	33,53	7,66	15,0	252	3 780,00	97 775,52	
Dalní Poohří	04 646	Roudnice n.Labem-Ledčice-Praha	206	33,53	20,42	11,0	252	2 772,00	36 332,39	
Dalní Poohří	04 646	Roudnice n.Labem-Ledčice-Praha	207	33,53	9,96	15,0	252	3 780,00	89 088,78	
Dalní Poohří	04 646	Roudnice n.Labem-Ledčice-Praha	208	33,53	10,53	15,0	252	3 780,00	86 944,36	
Dalní Poohří	04 646	Roudnice n.Labem-Ledčice-Praha	209	33,53	13,12	15,0	252	3 780,00	77 167,25	
Dalní Poohří	04 646	Roudnice n.Labem-Ledčice-Praha	210	33,53	2,26	15,0	114	1 710,00	53 472,36	
Dalní Poohří	04 646	Roudnice n.Labem-Ledčice-Praha	211	33,53	7,98	6,0	202	1 212,00	30 965,67	
Dalní Poohří	04 646	Roudnice n.Labem-Ledčice-Praha	212	33,53	3,89	15,0	252	3 780,00	112 023,21	
Dalní Poohří	04 646	Roudnice n.Labem-Ledčice-Praha	213	33,53	19,56	15,0	252	3 780,00	52 815,32	
Dalní Poohří	04 646	Roudnice n.Labem-Ledčice-Praha	214	33,53	4,42	15,0	252	3 780,00	110 024,17	
Dalní Poohří	04 646	Roudnice n.Labem-Ledčice-Praha	215	33,53	9,39	15,0	252	3 780,00	91 233,21	
Dalní Poohří	04 646	Roudnice n.Labem-Ledčice-Praha	216	33,53	3,54	15,0	114	1 710,00	51 285,53	
Dalní Poohří	04 646	Roudnice n.Labem-Ledčice-Praha	217	33,53	5,55	15,0	252	3 780,00	105 771,67	
Dalní Poohří	04 646	Roudnice n.Labem-Ledčice-Praha	218	33,53	3,38	15,0	252	3 780,00	113 949,55	
Dalní Poohří	04 646	Roudnice n.Labem-Ledčice-Praha	219	33,53	2,48	15,0	252	3 780,00	117 366,09	
Dalní Poohří	04 646	Roudnice n.Labem-Ledčice-Praha	220	33,53	2,65	15,0	252	3 780,00	116 711,86	
Dalní Poohří	04 646	Roudnice n.Labem-Ledčice-Praha	221	33,53	4,84	15,0	252	3 780,00	108 461,28	
Dalní Poohří	04 646	Roudnice n.Labem-Ledčice-Praha	222	33,53	2,48	15,0	252	3 780,00	117 366,09	
Dalní Poohří	04 646	Roudnice n.Labem-Ledčice-Praha	223	33,53	0,92	20,0	252	5 040,00	164 338,89	
Dalní Poohří	04 646	Roudnice n.Labem-Ledčice-Praha	224	33,53	1,66	15,0	252	3 780,00	120 455,52	
Dalní Poohří	04 646	Roudnice n.Labem								

Číslo linky v oblasti		Název linky	Číslo spoje	Cena v Kč/km	Odhad tržby v Kč/km	Délka spoje v ZDO v km	Počet spojů za rok	Výkon km za rok	Předběžný odborný odhad prokazatelné ztráty	Poznámka
(1)	(2)	(3)	(4)	(5)	(6)	(7)	(8)	(9) = (7) x (8)	(10) = [(5) - (6)] x (9)	(11)
Dální Poohří	05	651 Litoměřice-Lovosice-Malé Žemoseky	204	33,53	23,71	12,0	252	3 024,00	29 691,03	
Dální Poohří	05	651 Litoměřice-Lovosice-Malé Žemoseky	205	33,53	9,94	11,0	252	2 772,00	65 385,08	
Dální Poohří	05	651 Litoměřice-Lovosice-Malé Žemoseky	206	33,53	38,11	12,0	252	3 024,00	-13 837,13	
Dální Poohří	05	651 Litoměřice-Lovosice-Malé Žemoseky	207	33,53	11,98	12,0	252	3 024,00	65 164,87	
Dální Poohří	05	651 Litoměřice-Lovosice-Malé Žemoseky	208	33,53	25,48	11,0	252	2 772,00	22 312,47	
Dální Poohří	05	651 Litoměřice-Lovosice-Malé Žemoseky	209	33,53	15,15	12,0	252	3 024,00	55 969,49	
Dální Poohří	05	651 Litoměřice-Lovosice-Malé Žemoseky	210	33,53	18,00	12,0	252	3 024,00	46 962,72	
Dální Poohří	05	651 Litoměřice-Lovosice-Malé Žemoseky	211	33,53	20,73	12,0	252	3 024,00	38 704,87	
Dální Poohří	05	651 Litoměřice-Lovosice-Malé Žemoseky	212	33,53	18,76	12,0	252	3 024,00	44 665,64	
Dální Poohří	05	651 Litoměřice-Lovosice-Malé Žemoseky	213	33,53	34,81	12,0	252	3 024,00	-3 863,74	
Dální Poohří	05	651 Litoměřice-Lovosice-Malé Žemoseky	214	33,53	19,83	12,0	252	3 024,00	41 438,10	
Dální Poohří	05	651 Litoměřice-Lovosice-Malé Žemoseky	215	33,53	21,37	12,0	252	3 024,00	36 785,80	
Dální Poohří	05	651 Litoměřice-Lovosice-Malé Žemoseky	216	33,53	9,79	11,0	252	2 772,00	65 811,54	
Dální Poohří	05	651 Litoměřice-Lovosice-Malé Žemoseky	217	33,53	12,99	12,0	252	3 024,00	62 111,80	
Dální Poohří	05	651 Litoměřice-Lovosice-Malé Žemoseky	218	33,53	7,52	11,0	252	2 772,00	72 101,85	
Dální Poohří	05	651 Litoměřice-Lovosice-Malé Žemoseky	219	33,53	12,62	11,0	252	2 772,00	57 975,31	
Dální Poohří	05	651 Litoměřice-Lovosice-Malé Žemoseky	220	33,53	4,65	11,0	252	2 772,00	80 044,70	
Dální Poohří	05	651 Litoměřice-Lovosice-Malé Žemoseky	221	33,53	7,03	11,0	252	2 772,00	73 461,20	
Dální Poohří	05	651 Litoměřice-Lovosice-Malé Žemoseky	222	33,53	4,73	11,0	252	2 772,00	79 831,47	
Dální Poohří	06	665 Libochovice-Roudnice n. Labem-Dobříň	201	33,53	11,28	23,0	252	5 796,00	128 967,69	
Dální Poohří	06	665 Libochovice-Roudnice n. Labem-Dobříň	202	33,53	1,28	7,0	252	1 764,00	56 891,04	
Dální Poohří	06	665 Libochovice-Roudnice n. Labem-Dobříň	203	33,53	9,41	23,0	51	1 173,00	28 288,70	
Dální Poohří	06	665 Libochovice-Roudnice n. Labem-Dobříň	204	33,53	5,00	23,0	252	5 796,00	165 359,88	
Dální Poohří	06	665 Libochovice-Roudnice n. Labem-Dobříň	205	33,53	1,75	20,0	114	2 280,00	72 458,40	
Dální Poohří	06	665 Libochovice-Roudnice n. Labem-Dobříň	206	33,53	7,98	7,0	252	1 764,00	45 068,84	
Dální Poohří	06	665 Libochovice-Roudnice n. Labem-Dobříň	207	33,53	9,93	20,0	252	5 040,00	118 930,43	
Dální Poohří	06	665 Libochovice-Roudnice n. Labem-Dobříň	208	33,53	6,38	23,0	252	5 796,00	157 390,38	
Dální Poohří	06	665 Libochovice-Roudnice n. Labem-Dobříň	209	33,53	6,27	23,0	252	5 796,00	158 003,42	
Dální Poohří	06	665 Libochovice-Roudnice n. Labem-Dobříň	210	33,53	2,29	20,0	114	2 280,00	71 230,71	
Dální Poohří	06	665 Libochovice-Roudnice n. Labem-Dobříň	211	33,53	3,19	20,0	114	2 280,00	69 169,94	
Dální Poohří	06	665 Libochovice-Roudnice n. Labem-Dobříň	212	33,53	9,52	20,0	252	5 040,00	121 014,28	
Dální Poohří	06	665 Libochovice-Roudnice n. Labem-Dobříň	213	33,53	9,71	20,0	252	5 040,00	120 045,05	
Dální Poohří	06	665 Libochovice-Roudnice n. Labem-Dobříň	214	33,53	10,73	23,0	252	5 796,00	132 144,34	
Dální Poohří	06	665 Libochovice-Roudnice n. Labem-Dobříň	215	33,53	4,63	5,0	252	1 260,00	36 408,18	
Dální Poohří	06	665 Libochovice-Roudnice n. Labem-Dobříň	216	33,53	5,06	20,0	114	2 280,00	64 916,86	
Dální Poohří	06	665 Libochovice-Roudnice n. Labem-Dobříň	217	33,53	6,79	23,0	252	5 796,00	154 993,96	
Dální Poohří	06	665 Libochovice-Roudnice n. Labem-Dobříň	218	33,53	22,92	23,0	252	5 796,00	61 477,73	
Dální Poohří	06	665 Libochovice-Roudnice n. Labem-Dobříň	219	33,53	4,83	20,0	114	2 280,00	65 443,02	
Dální Poohří	06	665 Libochovice-Roudnice n. Labem-Dobříň	220	33,53	6,97	12,0	252	3 024,00	80 313,95	
Dální Poohří	06	665 Libochovice-Roudnice n. Labem-Dobříň	221	33,53	3,56	23,0	252	5 796,00	173 719,50	
Dální Poohří	06	665 Libochovice-Roudnice n. Labem-Dobříň	222	33,53	11,73	23,0	252	5 796,00	126 348,34	
Dální Poohří	06	665 Libochovice-Roudnice n. Labem-Dobříň	223	33,53	2,45	20,0	252	5 040,00	156 633,51	
Dální Poohří	06	665 Libochovice-Roudnice n. Labem-Dobříň	224	33,53	4,15	20,0	114	2 280,00	66 977,63	
Dální Poohří	06	665 Libochovice-Roudnice n. Labem-Dobříň	225	33,53	3,24	20,0	114	2 280,00	69 060,32	
Dální Poohří	06	665 Libochovice-Roudnice n. Labem-Dobříň	226	33,53	6,88	23,0	252	5 796,00	154 436,65	
Dální Poohří	06	665 Libochovice-Roudnice n. Labem-Dobříň	227	33,53	40,13	21,0	202	4 242,00	-28 016,78	
Dální Poohří	06	665 Libochovice-Roudnice n. Labem-Dobříň	228	33,53	2,70	20,0	252	5 040,00	155 373,51	
Dální Poohří	06	665 Libochovice-Roudnice n. Labem-Dobříň	230	33,53	2,25	20,0	114	2 280,00	71 318,40	
Dální Poohří	07	655 Lovosice-Chotěšov-Libochovice	201	33,53	1,38	17,0	252	4 284,00	137 710,83	
Dální Poohří	07	655 Lovosice-Chotěšov-Libochovice	202	33,53	11,96	17,0	252	4 284,00	92 399,29	
Dální Poohří	07	655 Lovosice-Chotěšov-Libochovice	203	33,53	19,33	16,0	202	3 232,00	45 904,34	
Dální Poohří	07	655 Lovosice-Chotěšov-Libochovice	204	33,53	22,48	16,0	252	4 032,00	45 442,19	
Dální Poohří	07	655 Lovosice-Chotěšov-Libochovice	205	33,53	3,59	15,0	252	3 780,00	113 186,28	
Dální Poohří	07	655 Lovosice-Chotěšov-Libochovice	206	33,53	24,17	9,0	202	1 818,00	17 010,89	
Dální Poohří	07	655 Lovosice-Chotěšov-Libochovice	207	33,53	9,01	15,0	252	3 780,00	92 687,05	
Dální Poohří	07	655 Lovosice-Chotěšov-Libochovice	208	33,53	10,05	16,0	252	4 032,00	94 679,11	
Dální Poohří	07	655 Lovosice-Chotěšov-Libochovice	209	33,53	13,45	8,0	202	1 616,00	32 446,17	
Dální Poohří	07	655 Lovosice-Chotěšov-Libochovice	210	33,53	6,26	16,0	252	4 032,00	109 954,19	
Dální Poohří	07	655 Lovosice-Chotěšov-Libochovice	211	33,53	23,62	17,0	252	4 284,00	42 474,21	
Dální Poohří	07	655 Lovosice-Chotěšov-Libochovice	212	33,53	14,36	17,0	252	4 284,00	82 142,40	
Dální Poohří	07	655 Lovosice-Chotěšov-Libochovice	213	33,53	13,10	16,0	252	4 032,00	82 389,27	
Dální Poohří	07	655 Lovosice-Chotěšov-Libochovice	214	33,53	17,17	7,0	202	1 414,00	23 128,69	
Dální Poohří	07	655 Lovosice-Chotěšov-Libochovice	215	33,53	7,72	16,0	252	4 032,00	104 061,27	
Dální Poohří	07	655 Lovosice-Chotěšov-Libochovice	216	33,53	3,15	15,0	252	3 780,00	114 821,86	
Dální Poohří	07	655 Lovosice-Chotěšov-Libochovice	217	33,53	5,84	16,0	252	4 032,00	111 660,04	
Dální Poohří	07	655 Lovosice-Chotěšov-Libochovice	218	33,53	2,77	15,0	252	3 780,00	116 275,71	
Dální Poohří	07	655 Lovosice-Chotěšov-Libochovice	219	33,53	6,23	16,0	252	4 032,00	110 070,50	
Dální Poohří	07	655 Lovosice-Chotěšov-Libochovice	220	33,53	2,63	15,0	252	3 780,00	116 784,55	
Dální Poohří	07	655 Lovosice-Chotěšov-Libochovice	221	33,53	12,27	7,0	202	1 414,00	30 062,73	
Dální Poohří	07	655 Lovosice-Chotěšov-Libochovice	222	33,53	2,41	17,0	252	4 284,00	133 303,25	
Dální Poohří	08	656 Libochovice-Slatina-Čížkovice-Lovosice	201	33,53	8,88	19,0	252	4 788,00	118 002,10	
Dální Poohří	08	656 Libochovice-Slatina-Čížkovice-Lovosice	202	33,53	5,34	19,0	252	4 788,00	134 990,29	
Dální Poohří	08	656 Libochovice-Slatina-Čížkovice-Lovosice	203	33,53	19,13	18,0	252	4 536,00	65 341,08	
Dální Poohří	08	656 Libochovice-Slatina-Čížkovice-Lovosice	205	33,53	29,71	6,0	202	1 212,00	4 627,98	
Dální Poohří	08	656 Libochovice-Slatina-Čížkovice-Lovosice	206	33,53	9,75	18,0	252	4 536,00	107 866,08	
Dální Poohří	08	656 Libochovice-Slatina-Čížkovice-Lovosice	207	33,53	11,64	19,0	252	4 788,00	104 789,06	
Dální Poohří	08	656 Libochovice-Slatina-Čížkovice-Lovosice	208	33,53	18,13	19,0	252	4 788,00	73 713,10	
Dální Poohří	08	656 Libochovice-Slatina-Čížkovice-Lovosice	209	33,53	4,59	18,0	252	4 536,00	131 287,54	
Dální Poohří	08	656 Libochovice-Slatina-Čížkovice-Lovosice	210	33,53	7,88	18,0	252	4 536,00	116 327,46	
Dální Poohří	09	658 Libochovice-Klapy-Lovosice	201	33,53	6,34	21,0	252	5 292,00	143 907,80	
Dální Poohří	09	658 Libochovice-Klapy-Lovosice	202	33,53	3,36	7,0	252	1 764,00	53 227,34	
Dální Poohří	09	658 Libochovice-Klapy-Lovosice	203	33,53	7,34	7,0	252	1 764,00	46 205,27	
Dální Poohří	09	658 Libochovice-Klapy-Lovosice	204	33,53	4,88	18,0	252	4 536,00	129 979,08	
Dální Poohří	09	658 Libochovice-Klapy-Lovosice	205	33,53	21,93	17,0	252	4 284,00	49 682,87	
Dální Poohří	09	658 Libochovice-Klapy-Lovosice	206	33,53	14,13	4,0	202	808,00	15 671,47	
Dální Poohří	09	658 Libochovice-Klapy-Lovosice	207	33,53	10,52	17,0	252	4 284,00	98 578,14	
Dální Poohří	09	658 Libochovice-Klapy-Lovosice	208	33,53	7,14	17,0	252	4 284,00	113 036,64	
Dální Poohří	09	658 Libochovice-Klapy-Lovosice	209	33,53	8,75	18,0	252	4 536,00	112 402,08	
Dální Poohří	09	658 Libochovice-Klapy-Lovosice	210	33,53	6,77	17,0	252	4 284,00	114 643,14	
Dální Poohří	09	658 Libochovice-Klapy-Lovosice	211	33,53	6,56	7,0	252	1 764,00	47 579,15	
Dální Poohří	09	658 Libochovice-Klapy-Lovosice	212	33,53	6,82	6,0	252	1 512,00	40 389,59	
Dální Poohří	09	658 Libochovice-Klapy-Lovosice	213	33,53	8,12	4,0	202	808,00	20 535,01	
Dální Poohří	09	658 Libochovice-Klapy-Lovosice	214	33,53	14,20	21,0	252	5 292,00	102 284,18	
Dální Poohří	09	658 Libochovice-Klapy-Lovosice	215	33,53	5,28	17,0	252	4 284,00	121 027,94	
Dální Poohří	09	658 Libochovice-Klapy-Lovosice	216	33,53	10,72	17,0	252	4 284,00	97 713,10	
Dální Poohří	09	658 Libochovice-Klapy-Lovosice	217	33,53	0,54	4,0	252	1 008,00	33 255,47	
Dální Poohří	09	658 Libochovice-Klapy-Lovosice	218	33,53	6,37	17,0	252	4 284,00	116 373,21	
Dální Poohří	09	658 Libochovice-Klapy-Lovosice	219	33,53	3,79	17,0	252	4 284,00	127 412,75	
Dální Poohří	09	658 Libochovice-Klapy-Lovosice	220	33,53	8,78	4,0	252	1 008,00	24 949,16	
Dální Poohří	09	658 Libochovice-Klapy-Lovosice	221	33,53	0,03	7,0	52	364,00	12 194,42	
Dální Poohří	09	658 Libochovice-Klapy-Lovosice	222	33,53	0,09	7,0	52	364,00	12 173,42	
Dální Poohří	10	666 Libochovice-Evaň-Peruc	201	33,53	1,04	14,0	252	3 528,00	114 630,15	
Dální Poohří	10	666 Libochovice-Evaň-Peruc	202	33,53	6,91	5,0	252			

	Číslo linky v oblasti	Název linky	Číslo spoje	Cena v Kč/km	Odhad tržby v Kč/km	Délka spoje v ZDO v km	Počet spojů za rok	Výkon km za rok	Předběžný odborný odhad prokazatelné ztráty	Poznámka
(1)	(2)	(3)	(4)	(5)	(6)	(7)	(8)	(9) = (7) x (8)	(10) = [(5) - (6)] x (9)	(11)
Dolní Poohří	10	666 Libochovice-Evaň-Peruc	207	33,53	2,53	14,0	252	3 528,00	109 372,07	
Dolní Poohří	10	666 Libochovice-Evaň-Peruc	208	33,53	1,59	14,0	252	3 528,00	112 696,53	
Dolní Poohří	10	666 Libochovice-Evaň-Peruc	209	33,53	4,65	8,0	202	1 616,00	46 963,86	
Dolní Poohří	10	666 Libochovice-Evaň-Peruc	210	33,53	1,38	14,0	252	3 528,00	113 408,92	
Dolní Poohří	10	666 Libochovice-Evaň-Peruc	211	33,53	2,63	14,0	252	3 528,00	108 998,92	
Dolní Poohří	10	666 Libochovice-Evaň-Peruc	212	33,53	1,26	8,0	202	1 616,00	52 148,94	
Dolní Poohří	10	666 Libochovice-Evaň-Peruc	213	33,53	2,88	8,0	202	1 616,00	49 522,94	
Dolní Poohří	10	666 Libochovice-Evaň-Peruc	214	33,53	0,78	14,0	252	3 528,00	115 546,07	
Dolní Poohří	10	666 Libochovice-Evaň-Peruc	215	33,53	1,65	14,0	252	3 528,00	112 459,07	
Dolní Poohří	10	666 Libochovice-Evaň-Peruc	216	33,53	0,38	8,0	202	1 616,00	53 562,94	
Dolní Poohří	10	666 Libochovice-Evaň-Peruc	217	33,53	1,27	5,0	252	1 260,00	40 648,57	
Dolní Poohří	10	666 Libochovice-Evaň-Peruc	218	33,53	0,80	14,0	252	3 528,00	115 478,22	
Dolní Poohří	11	674 Roudnice n.Labem-Krabčice-Bechlín-Štětí	201	33,53	1,35	14,0	252	3 528,00	113 544,61	
Dolní Poohří	11	674 Roudnice n.Labem-Krabčice-Bechlín-Štětí	202	33,53	4,53	14,0	252	3 528,00	102 316,07	
Dolní Poohří	11	674 Roudnice n.Labem-Krabčice-Bechlín-Štětí	203	33,53	2,89	14,0	252	3 528,00	108 082,99	
Dolní Poohří	11	674 Roudnice n.Labem-Krabčice-Bechlín-Štětí	204	33,53	9,41	14,0	252	3 528,00	85 083,15	
Dolní Poohří	11	674 Roudnice n.Labem-Krabčice-Bechlín-Štětí	205	33,53	8,79	14,0	252	3 528,00	87 288,15	
Dolní Poohří	11	674 Roudnice n.Labem-Krabčice-Bechlín-Štětí	206	33,53	5,96	14,0	252	3 528,00	97 261,53	
Dolní Poohří	11	674 Roudnice n.Labem-Krabčice-Bechlín-Štětí	207	33,53	12,60	14,0	170	2 380,00	49 822,55	
Dolní Poohří	11	674 Roudnice n.Labem-Krabčice-Bechlín-Štětí	208	33,53	4,68	14,0	252	3 528,00	101 773,30	
Dolní Poohří	11	674 Roudnice n.Labem-Krabčice-Bechlín-Štětí	209	33,53	10,99	14,0	170	2 380,00	53 644,28	
Dolní Poohří	11	674 Roudnice n.Labem-Krabčice-Bechlín-Štětí	210	33,53	4,52	14,0	252	3 528,00	102 349,99	
Dolní Poohří	11	674 Roudnice n.Labem-Krabčice-Bechlín-Štětí	211	33,53	7,91	14,0	252	3 528,00	90 375,15	
Dolní Poohří	11	674 Roudnice n.Labem-Krabčice-Bechlín-Štětí	212	33,53	3,23	14,0	252	3 528,00	106 895,69	
Dolní Poohří	11	674 Roudnice n.Labem-Krabčice-Bechlín-Štětí	213	33,53	5,00	14,0	252	3 528,00	100 653,84	
Dolní Poohří	11	674 Roudnice n.Labem-Krabčice-Bechlín-Štětí	214	33,53	1,75	14,0	252	3 528,00	112 119,84	
Dolní Poohří	11	674 Roudnice n.Labem-Krabčice-Bechlín-Štětí	215	33,53	1,93	14,0	252	3 528,00	111 475,30	
Dolní Poohří	11	674 Roudnice n.Labem-Krabčice-Bechlín-Štětí	216	33,53	0,39	14,0	252	3 528,00	116 902,99	
Dolní Poohří	11	674 Roudnice n.Labem-Krabčice-Bechlín-Štětí	217	33,53	12,61	15,0	82	1 230,00	25 657,80	
Dolní Poohří	11	674 Roudnice n.Labem-Krabčice-Bechlín-Štětí	219	33,53	11,03	15,0	82	1 230,00	27 675,00	
Dolní Poohří	12	676 Roudnice n. Labem-Bechlín-Horní Bečkovice	201	33,53	2,07	16,0	252	4 032,00	126 857,58	
Dolní Poohří	12	676 Roudnice n. Labem-Bechlín-Horní Bečkovice	202	33,53	5,05	16,0	252	4 032,00	114 839,11	
Dolní Poohří	12	676 Roudnice n. Labem-Bechlín-Horní Bečkovice	203	33,53	13,28	16,0	252	4 032,00	81 652,65	
Dolní Poohří	12	676 Roudnice n. Labem-Bechlín-Horní Bečkovice	204	33,53	29,13	16,0	170	2 720,00	11 955,45	
Dolní Poohří	12	676 Roudnice n. Labem-Bechlín-Horní Bečkovice	205	33,53	3,79	16,0	252	4 032,00	119 917,88	
Dolní Poohří	12	676 Roudnice n. Labem-Bechlín-Horní Bečkovice	206	33,53	3,40	5,0	197	985,00	29 674,26	
Dolní Poohří	12	676 Roudnice n. Labem-Bechlín-Horní Bečkovice	207	33,53	5,12	16,0	252	4 032,00	114 567,73	
Dolní Poohří	12	676 Roudnice n. Labem-Bechlín-Horní Bečkovice	208	33,53	2,11	16,0	252	4 032,00	126 702,50	
Dolní Poohří	12	676 Roudnice n. Labem-Bechlín-Horní Bečkovice	209	33,53	3,75	17,0	252	4 284,00	127 577,52	
Dolní Poohří	12	676 Roudnice n. Labem-Bechlín-Horní Bečkovice	210	33,53	0,05	5,0	197	985,00	32 979,69	
Dolní Poohří	12	676 Roudnice n. Labem-Bechlín-Horní Bečkovice	211	33,53	7,00	5,0	197	985,00	26 132,05	
Dolní Poohří	12	676 Roudnice n. Labem-Bechlín-Horní Bečkovice	212	33,53	4,24	5,0	197	985,00	28 850,27	
Dolní Poohří	12	676 Roudnice n. Labem-Bechlín-Horní Bečkovice	213	33,53	0,47	5,0	197	985,00	32 562,96	
Dolní Poohří	12	676 Roudnice n. Labem-Bechlín-Horní Bečkovice	214	33,53	29,13	17,0	82	1 394,00	6 133,60	
Dolní Poohří	12	676 Roudnice n. Labem-Bechlín-Horní Bečkovice	230	33,53	2,38	17,0	114	1 938,00	60 359,76	
Dolní Poohří	12	676 Roudnice n. Labem-Bechlín-Horní Bečkovice	231	33,53	1,04	17,0	114	1 938,00	62 968,60	
Dolní Poohří	12	676 Roudnice n. Labem-Bechlín-Horní Bečkovice	232	33,53	2,41	17,0	114	1 938,00	60 303,85	
Dolní Poohří	12	676 Roudnice n. Labem-Bechlín-Horní Bečkovice	233	33,53	3,13	17,0	114	1 938,00	58 906,26	
Dolní Poohří	12	676 Roudnice n. Labem-Bechlín-Horní Bečkovice	234	33,53	2,34	17,0	114	1 938,00	60 452,93	
Dolní Poohří	12	676 Roudnice n. Labem-Bechlín-Horní Bečkovice	235	33,53	2,13	17,0	114	1 938,00	60 862,89	
Dolní Poohří	13	679 Libochovice-Mšené-lázně-Roudnice n.Labem	201	33,53	4,34	36,0	252	9 072,00	264 843,08	
Dolní Poohří	13	679 Libochovice-Mšené-lázně-Roudnice n.Labem	202	33,53	3,28	18,0	252	4 536,00	137 219,23	
Dolní Poohří	13	679 Libochovice-Mšené-lázně-Roudnice n.Labem	203	33,53	21,01	4,0	197	788,00	9 866,06	
Dolní Poohří	13	679 Libochovice-Mšené-lázně-Roudnice n.Labem	204	33,53	4,74	10,0	202	2 020,00	58 155,02	
Dolní Poohří	13	679 Libochovice-Mšené-lázně-Roudnice n.Labem	205	33,53	18,70	36,0	252	9 072,00	134 520,31	
Dolní Poohří	13	679 Libochovice-Mšené-lázně-Roudnice n.Labem	206	33,53	0,28	5,0	197	985,00	32 752,39	
Dolní Poohří	13	679 Libochovice-Mšené-lázně-Roudnice n.Labem	207	33,53	0,66	5,0	202	1 010,00	33 195,20	
Dolní Poohří	13	679 Libochovice-Mšené-lázně-Roudnice n.Labem	208	33,53	3,37	18,0	252	4 536,00	136 826,70	
Dolní Poohří	13	679 Libochovice-Mšené-lázně-Roudnice n.Labem	209	33,53	13,86	2,0	197	394,00	7 751,65	
Dolní Poohří	13	679 Libochovice-Mšené-lázně-Roudnice n.Labem	210	33,53	5,96	36,0	252	9 072,00	250 101,08	
Dolní Poohří	13	679 Libochovice-Mšené-lázně-Roudnice n.Labem	211	33,53	3,58	18,0	252	4 536,00	135 867,16	
Dolní Poohří	13	679 Libochovice-Mšené-lázně-Roudnice n.Labem	212	33,53	7,34	3,0	197	591,00	15 480,34	
Dolní Poohří	13	679 Libochovice-Mšené-lázně-Roudnice n.Labem	214	33,53	0,26	9,0	202	1 818,00	60 485,56	
Dolní Poohří	13	679 Libochovice-Mšené-lázně-Roudnice n.Labem	215	33,53	5,05	37,0	252	9 324,00	265 565,45	
Dolní Poohří	13	679 Libochovice-Mšené-lázně-Roudnice n.Labem	216	33,53	12,24	4,0	197	788,00	16 776,22	
Dolní Poohří	13	679 Libochovice-Mšené-lázně-Roudnice n.Labem	217	33,53	2,02	10,0	202	2 020,00	63 651,75	
Dolní Poohří	13	679 Libochovice-Mšené-lázně-Roudnice n.Labem	218	33,53	2,50	10,0	197	1 970,00	61 129,10	
Dolní Poohří	13	679 Libochovice-Mšené-lázně-Roudnice n.Labem	219	33,53	0,82	10,0	197	1 970,00	64 444,00	
Dolní Poohří	13	679 Libochovice-Mšené-lázně-Roudnice n.Labem	220	33,53	12,12	37,0	252	9 324,00	199 669,87	
Dolní Poohří	13	679 Libochovice-Mšené-lázně-Roudnice n.Labem	221	33,53	2,98	10,0	252	2 520,00	76 984,06	
Dolní Poohří	13	679 Libochovice-Mšené-lázně-Roudnice n.Labem	222	33,53	6,29	37,0	252	9 324,00	254 000,10	
Dolní Poohří	13	679 Libochovice-Mšené-lázně-Roudnice n.Labem	223	33,53	1,18	10,0	252	2 520,00	81 515,22	
Dolní Poohří	13	679 Libochovice-Mšené-lázně-Roudnice n.Labem	224	33,53	4,91	19,0	252	4 788,00	137 015,99	
Dolní Poohří	13	679 Libochovice-Mšené-lázně-Roudnice n.Labem	227	33,53	0,00	4,0	197	788,00	26 421,64	
Dolní Poohří	13	679 Libochovice-Mšené-lázně-Roudnice n.Labem	228	33,53	4,13	4,0	197	788,00	23 163,56	
Dolní Poohří	13	679 Libochovice-Mšené-lázně-Roudnice n.Labem	229	33,53	0,03	4,0	197	788,00	26 398,00	
Dolní Poohří	13	679 Libochovice-Mšené-lázně-Roudnice n.Labem	230	33,53	5,69	4,0	197	788,00	21 936,10	
Dolní Poohří	14	681 Brozany-Roudnice n.Labem-Vědomice	201	33,53	5,02	12,0	252	3 024,00	86 216,57	
Dolní Poohří	14	681 Brozany-Roudnice n.Labem-Vědomice	203	33,53	11,27	12,0	252	3 024,00	67 316,57	
Dolní Poohří	14	681 Brozany-Roudnice n.Labem-Vědomice	204	33,53	1,56	12,0	252	3 024,00	96 684,26	
Dolní Poohří	14	681 Brozany-Roudnice n.Labem-Vědomice	206	33,53	5,53	9,0	252	2 268,00	63 506,62	
Dolní Poohří	14	681 Brozany-Roudnice n.Labem-Vědomice	207	33,53	31,10	10,0	202	2 020,00	4 916,37	
Dolní Poohří	14	681 Brozany-Roudnice n.Labem-Vědomice	208	33,53	8,01	13,0	202	2 626,00	67 016,53	
Dolní Poohří	14	681 Brozany-Roudnice n.Labem-Vědomice	209	33,53	14,53	12,0	252	3 024,00	57 459,49	
Dolní Poohří	14	681 Brozany-Roudnice n.Labem-Vědomice	210	33,53	6,42	12,0	252	3 024,00	81 971,34	
Dolní Poohří	14	681 Brozany-Roudnice n.Labem-Vědomice	211	33,53	6,47	12,0	252	3 024,00	81 825,95	
Dolní Poohří	14	681 Brozany-Roudnice n.Labem-Vědomice	212	33,53	11,07	12,0	252	3 024,00	67 927,18	
Dolní Poohří	14	681 Brozany-Roudnice n.Labem-Vědomice	213	33,53	6,78	12,0	252	3 024,00	80 895,49	
Dolní Poohří	14	681 Brozany-Roudnice n.Labem-Vědomice	214	33,53	11,83	12,0	252	3 024,00	65 630,10	
Dolní Poohří	14	681 Brozany-Roudnice n.Labem-Vědomice	215	33,53	4,86	12,0	252	3 024,00	86 710,87	
Dolní Poohří	14	681 Brozany-Roudnice n.Labem-Vědomice	216	33,53	14,54	12,0	252	3 024,00	57 430,41	
Dolní Poohří	14	681 Brozany-Roudnice n.Labem-Vědomice	217	33,53	3,83	12,0	252	3 024,00	89 822,10	
Dolní Poohří	14	681 Brozany-Roudnice n.Labem-Vědomice	218	33,53	8,60	12,0	252	3 024,00	75 399,95	
Dolní Poohří	14	681 Brozany-Roudnice n.Labem-Vědomice	219	33,53	2,42	12,0	252	3 024,00	94 067,34	
Dolní Poohří	14	681 Brozany-Roudnice n.Labem-Vědomice	220	33,53	7,18	12,0	252	3 024,00	79 674,26	
Dolní Poohří	14	681 Brozany-Roudnice n.Labem-Vědomice	221	33,53	2,77	10,0	252	2 520,00	77 517,14	
Dolní Poohří	14	681 Brozany-Roudnice n.Labem-Vědomice	222	33,53	4,47	10,0	252	2 520,00	73 528,29	
Dolní Poohří	14	681 Brozany-Roudnice n.Labem-Vědomice	223	33,53	1,37	12,0	252	3 024,00	97 265,80	
Dolní Poohří	14	681 Brozany-Roudnice n.Labem-Vědomice	224	33,53	3,72	12,0	252	3 024,00	90 141,95	
Dolní Poohří	14	681 Brozany-Roudnice n.Labem-Vědomice	226	33,53	2					



Číslo linky v oblasti		Název linky	Číslo spoje	Cena v Kč/km	Odhad tržby v Kč/km	Délka spoje v ZDO v km	Počet spojů za rok	Výkon km za rok	Předběžný odborný odhad prokazatelné ztráty	Poznámka
(1)	(2)	(3)	(4)	(5)	(6)	(7)	(8)	(9) = (7) x (8)	(10) = [(5) - (6)] x (9)	(11)
Dolní Poohří	15	683 Štětí-Roudnice n.Labem-Terezín-Litoměřice	205	33,53	13,76	40,0	252	10 080,00	199 285,48	
Dolní Poohří	15	683 Štětí-Roudnice n.Labem-Terezín-Litoměřice	206	33,53	11,37	14,0	252	3 528,00	78 196,76	
Dolní Poohří	15	683 Štětí-Roudnice n.Labem-Terezín-Litoměřice	207	33,53	25,78	19,0	252	4 788,00	37 112,52	
Dolní Poohří	15	683 Štětí-Roudnice n.Labem-Terezín-Litoměřice	208	33,53	17,57	28,0	252	7 056,00	112 532,76	
Dolní Poohří	15	683 Štětí-Roudnice n.Labem-Terezín-Litoměřice	209	33,53	11,29	43,0	252	10 836,00	241 009,31	
Dolní Poohří	15	683 Štětí-Roudnice n.Labem-Terezín-Litoměřice	210	33,53	11,07	16,0	252	4 032,00	90 569,58	
Dolní Poohří	15	683 Štětí-Roudnice n.Labem-Terezín-Litoměřice	211	33,53	10,64	40,0	252	10 080,00	230 688,55	
Dolní Poohří	15	683 Štětí-Roudnice n.Labem-Terezín-Litoměřice	212	33,53	14,56	26,0	252	6 552,00	124 306,56	
Dolní Poohří	15	683 Štětí-Roudnice n.Labem-Terezín-Litoměřice	213	33,53	11,30	26,0	252	6 552,00	145 663,56	
Dolní Poohří	15	683 Štětí-Roudnice n.Labem-Terezín-Litoměřice	214	33,53	11,27	16,0	252	4 032,00	89 755,42	
Dolní Poohří	15	683 Štětí-Roudnice n.Labem-Terezín-Litoměřice	215	33,53	12,02	42,0	252	10 584,00	227 669,98	
Dolní Poohří	15	683 Štětí-Roudnice n.Labem-Terezín-Litoměřice	216	33,53	9,39	40,0	252	10 080,00	243 288,55	
Dolní Poohří	15	683 Štětí-Roudnice n.Labem-Terezín-Litoměřice	217	33,53	7,17	41,0	252	10 332,00	272 319,73	
Dolní Poohří	15	683 Štětí-Roudnice n.Labem-Terezín-Litoměřice	218	33,53	10,10	26,0	252	6 552,00	153 538,56	
Dolní Poohří	15	683 Štětí-Roudnice n.Labem-Terezín-Litoměřice	219	33,53	5,79	14,0	252	3 528,00	97 872,15	
Dolní Poohří	15	683 Štětí-Roudnice n.Labem-Terezín-Litoměřice	220	33,53	9,95	40,0	252	10 080,00	237 667,02	
Dolní Poohří	15	683 Štětí-Roudnice n.Labem-Terezín-Litoměřice	221	33,53	6,38	43,0	252	10 836,00	294 147,39	
Dolní Poohří	15	683 Štětí-Roudnice n.Labem-Terezín-Litoměřice	222	33,53	7,01	40,0	252	10 080,00	267 325,48	
Dolní Poohří	15	683 Štětí-Roudnice n.Labem-Terezín-Litoměřice	223	33,53	1,96	12,0	252	3 024,00	95 463,03	
Dolní Poohří	15	683 Štětí-Roudnice n.Labem-Terezín-Litoměřice	224	33,53	5,40	41,0	252	10 332,00	290 599,42	
Dolní Poohří	15	683 Štětí-Roudnice n.Labem-Terezín-Litoměřice	226	33,53	2,71	29,0	252	7 308,00	225 221,32	
Dolní Poohří	15	683 Štětí-Roudnice n.Labem-Terezín-Litoměřice	228	33,53	11,95	5,0	252	1 260,00	27 188,38	
Dolní Poohří	16	685 Štětí-Hořická-Roudnice n.Labem-Budyně n.Ohří-Libochovice	201	33,53	5,37	26,0	252	6 552,00	184 534,56	
Dolní Poohří	16	685 Štětí-Hořická-Roudnice n.Labem-Budyně n.Ohří-Libochovice	202	33,53	6,19	32,0	252	8 064,00	220 451,15	
Dolní Poohří	16	685 Štětí-Hořická-Roudnice n.Labem-Budyně n.Ohří-Libochovice	203	33,53	6,59	25,0	202	5 050,00	136 064,48	
Dolní Poohří	16	685 Štětí-Hořická-Roudnice n.Labem-Budyně n.Ohří-Libochovice	204	33,53	1,73	20,0	114	2 280,00	72 502,25	
Dolní Poohří	16	685 Štětí-Hořická-Roudnice n.Labem-Budyně n.Ohří-Libochovice	205	33,53	5,52	38,0	252	9 576,00	268 231,13	
Dolní Poohří	16	685 Štětí-Hořická-Roudnice n.Labem-Budyně n.Ohří-Libochovice	206	33,53	3,78	19,0	252	4 788,00	142 448,52	
Dolní Poohří	16	685 Štětí-Hořická-Roudnice n.Labem-Budyně n.Ohří-Libochovice	207	33,53	2,60	20,0	114	2 280,00	70 529,17	
Dolní Poohří	16	685 Štětí-Hořická-Roudnice n.Labem-Budyně n.Ohří-Libochovice	208	33,53	4,35	13,0	202	2 626,00	76 636,78	
Dolní Poohří	16	685 Štětí-Hořická-Roudnice n.Labem-Budyně n.Ohří-Libochovice	209	33,53	16,17	29,0	202	5 858,00	101 676,86	
Dolní Poohří	16	685 Štětí-Hořická-Roudnice n.Labem-Budyně n.Ohří-Libochovice	210	33,53	14,84	44,0	252	11 088,00	207 273,10	
Dolní Poohří	16	685 Štětí-Hořická-Roudnice n.Labem-Budyně n.Ohří-Libochovice	211	33,53	5,45	20,0	51	1 020,00	28 639,64	
Dolní Poohří	16	685 Štětí-Hořická-Roudnice n.Labem-Budyně n.Ohří-Libochovice	212	33,53	16,57	10,0	202	2 020,00	34 264,64	
Dolní Poohří	16	685 Štětí-Hořická-Roudnice n.Labem-Budyně n.Ohří-Libochovice	213	33,53	16,61	25,0	252	6 300,00	106 622,65	producen
Dolní Poohří	16	685 Štětí-Hořická-Roudnice n.Labem-Budyně n.Ohří-Libochovice	214	33,53	8,18	19,0	252	4 788,00	121 362,91	producen
Dolní Poohří	16	685 Štětí-Hořická-Roudnice n.Labem-Budyně n.Ohří-Libochovice	215	33,53	4,06	19,0	252	4 788,00	141 113,41	producen
Dolní Poohří	16	685 Štětí-Hořická-Roudnice n.Labem-Budyně n.Ohří-Libochovice	216	33,53	6,40	19,0	202	3 838,00	104 110,18	producen
Dolní Poohří	16	685 Štětí-Hořická-Roudnice n.Labem-Budyně n.Ohří-Libochovice	217	33,53	7,68	37,0	202	7 474,00	193 182,78	
Dolní Poohří	16	685 Štětí-Hořická-Roudnice n.Labem-Budyně n.Ohří-Libochovice	218	33,53	7,48	43,0	202	8 686,00	226 263,62	
Dolní Poohří	16	685 Štětí-Hořická-Roudnice n.Labem-Budyně n.Ohří-Libochovice	219	33,53	9,13	25,0	202	5 050,00	123 196,69	
Dolní Poohří	16	685 Štětí-Hořická-Roudnice n.Labem-Budyně n.Ohří-Libochovice	220	33,53	7,27	32,0	51	1 632,00	42 857,58	
Dolní Poohří	16	685 Štětí-Hořická-Roudnice n.Labem-Budyně n.Ohří-Libochovice	221	33,53	4,38	19,0	51	969,00	28 251,20	
Dolní Poohří	16	685 Štětí-Hořická-Roudnice n.Labem-Budyně n.Ohří-Libochovice	222	33,53	11,06	32,0	202	6 464,00	145 261,00	
Dolní Poohří	16	685 Štětí-Hořická-Roudnice n.Labem-Budyně n.Ohří-Libochovice	223	33,53	14,12	43,0	252	10 836,00	210 376,77	
Dolní Poohří	16	685 Štětí-Hořická-Roudnice n.Labem-Budyně n.Ohří-Libochovice	224	33,53	5,34	19,0	51	969,00	27 319,46	
Dolní Poohří	16	685 Štětí-Hořická-Roudnice n.Labem-Budyně n.Ohří-Libochovice	225	33,53	1,83	13,0	252	3 276,00	103 859,28	
Dolní Poohří	16	685 Štětí-Hořická-Roudnice n.Labem-Budyně n.Ohří-Libochovice	226	33,53	7,44	38,0	252	9 576,00	249 815,74	
Dolní Poohří	16	685 Štětí-Hořická-Roudnice n.Labem-Budyně n.Ohří-Libochovice	227	33,53	5,47	45,0	252	11 340,00	318 187,32	
Dolní Poohří	16	685 Štětí-Hořická-Roudnice n.Labem-Budyně n.Ohří-Libochovice	228	33,53	7,83	25,0	202	5 050,00	129 800,54	
Dolní Poohří	16	685 Štětí-Hořická-Roudnice n.Labem-Budyně n.Ohří-Libochovice	229	33,53	4,88	19,0	252	4 788,00	137 200,14	
Dolní Poohří	16	685 Štětí-Hořická-Roudnice n.Labem-Budyně n.Ohří-Libochovice	230	33,53	4,73	19,0	51	969,00	27 906,45	
Dolní Poohří	16	685 Štětí-Hořická-Roudnice n.Labem-Budyně n.Ohří-Libochovice	231	33,53	1,68	19,0	252	4 788,00	152 484,91	
Dolní Poohří	16	685 Štětí-Hořická-Roudnice n.Labem-Budyně n.Ohří-Libochovice	232	33,53	3,89	44,0	252	11 088,00	328 601,41	
Dolní Poohří	16	685 Štětí-Hořická-Roudnice n.Labem-Budyně n.Ohří-Libochovice	233	33,53	0,84	20,0	252	5 040,00	164 775,05	
Dolní Poohří	16	685 Štětí-Hořická-Roudnice n.Labem-Budyně n.Ohří-Libochovice	234	33,53	4,12	20,0	114	2 280,00	67 065,32	
Dolní Poohří	16	685 Štětí-Hořická-Roudnice n.Labem-Budyně n.Ohří-Libochovice	235	33,53	4,22	19,0	114	2 166,00	63 482,96	
Dolní Poohří	16	685 Štětí-Hořická-Roudnice n.Labem-Budyně n.Ohří-Libochovice	236	33,53	4,45	19,0	252	4 788,00	139 225,83	
Dolní Poohří	16	685 Štětí-Hořická-Roudnice n.Labem-Budyně n.Ohří-Libochovice	238	33,53	2,34	19,0	252	4 788,00	149 354,29	
Dolní Poohří	17	69 Slaný-Klobuky-Panenský Týnec	201	33,53	0,12	4,0	252	1 008,00	33 681,93	
Dolní Poohří	17	69 Slaný-Klobuky-Panenský Týnec	202	33,53	4,54	4,0	252	1 008,00	29 223,47	
Dolní Poohří	17	69 Slaný-Klobuky-Panenský Týnec	203	33,53	0,01	4,0	252	1 008,00	33 788,16	
Dolní Poohří	17	69 Slaný-Klobuky-Panenský Týnec	204	33,53	15,39	4,0	252	1 008,00	18 280,86	
Dolní Poohří	17	69 Slaný-Klobuky-Panenský Týnec	205	33,53	0,11	4,0	252	1 008,00	33 691,62	
Dolní Poohří	17	69 Slaný-Klobuky-Panenský Týnec	206	33,53	0,01	4,0	252	1 008,00	33 788,16	
Dolní Poohří	17	69 Slaný-Klobuky-Panenský Týnec	208	33,53	11,86	4,0	252	1 008,00	21 847,62	
Dolní Poohří	18	711 Loupy-Peruc-Mšené-lázně-Roudnice nad Labem-Horní Beřkovic	201	33,53	3,04	18,0	252	4 536,00	138 309,62	
Dolní Poohří	18	711 Loupy-Peruc-Mšené-lázně-Roudnice nad Labem-Horní Beřkovic	202	33,53	3,99	44,0	252	11 088,00	327 535,26	
Dolní Poohří	18	711 Loupy-Peruc-Mšené-lázně-Roudnice nad Labem-Horní Beřkovic	203	33,53	10,32	44,0	252	11 088,00	257 382,33	
Dolní Poohří	18	711 Loupy-Peruc-Mšené-lázně-Roudnice nad Labem-Horní Beřkovic	204	33,53	9,95	44,0	252	11 088,00	261 433,72	
Dolní Poohří	18	711 Loupy-Peruc-Mšené-lázně-Roudnice nad Labem-Horní Beřkovic	206	33,53	10,26	55,0	252	13 860,00	322 527,53	
Dolní Poohří	18	711 Loupy-Peruc-Mšené-lázně-Roudnice nad Labem-Horní Beřkovic	207	33,53	3,11	14,0	114	1 596,00	48 557,07	
Dolní Poohří	18	711 Loupy-Peruc-Mšené-lázně-Roudnice nad Labem-Horní Beřkovic	209	33,53	5,72	30,0	252	7 560,00	210 234,88	
Dolní Poohří	18	711 Loupy-Peruc-Mšené-lázně-Roudnice nad Labem-Horní Beřkovic	210	33,53	7,87	44,0	252	11 088,00	284 569,26	
Dolní Poohří	18	711 Loupy-Peruc-Mšené-lázně-Roudnice nad Labem-Horní Beřkovic	211	33,53	17,67	14,0	252	3 528,00	55 943,22	
Dolní Poohří	18	711 Loupy-Peruc-Mšené-lázně-Roudnice nad Labem-Horní Beřkovic	212	33,53	3,79	28,0	114	3 192,00	94 934,99	
Dolní Poohří	18	711 Loupy-Peruc-Mšené-lázně-Roudnice nad Labem-Horní Beřkovic	213	33,53	9,25	13,0	252	3 276,00	79 541,28	
Dolní Poohří	18	711 Loupy-Peruc-Mšené-lázně-Roudnice nad Labem-Horní Beřkovic	214	33,53	9,71	57,0	252	14 364,00	342 128,38	
Dolní Poohří	18	711 Loupy-Peruc-Mšené-lázně-Roudnice nad Labem-Horní Beřkovic	215	33,53	3,70	28,0	114	3 192,00	95 211,22	
Dolní Poohří	18	711 Loupy-Peruc-Mšené-lázně-Roudnice nad Labem-Horní Beřkovic	216	33,53	2,91	28,0	114	3 192,00	97 727,99	
Dolní Poohří	18	711 Loupy-Peruc-Mšené-lázně-Roudnice nad Labem-Horní Beřkovic	217	33,53	10,50	44,0	252	11 088,00	255 356,64	
Dolní Poohří	18	711 Loupy-Peruc-Mšené-lázně-Roudnice nad Labem-Horní Beřkovic	218	33,53	9,28	44,0	252	11 088,00	268 896,79	
Dolní Poohří	18	711 Loupy-Peruc-Mšené-lázně-Roudnice nad Labem-Horní Beřkovic	219	33,53	3,54	28,0	114	3 192,00	95 732,99	
Dolní Poohří	18	711 Loupy-Peruc-Mšené-lázně-Roudnice nad Labem-Horní Beřkovic	220	33,53	11,66	44,0	252	11 088,00	242 456,18	
Dolní Poohří	18	711 Loupy-Peruc-Mšené-lázně-Roudnice nad Labem-Horní Beřkovic	221	33,53	9,44	44,0	252	11 088,00	267 084,33	
Dolní Poohří	18	711 Loupy-Peruc-Mšené-lázně-Roudnice nad Labem-Horní Beřkovic	222	33,53	2,15	28,0	114	3 192,00	100 152,68	
Dolní Poohří	18	711 Loupy-Peruc-Mšené-lázně-Roudnice nad Labem-Horní Beřkovic	223	33,53	8,57	44,0	252	11 088,00	276 786,33	
Dolní Poohří	18	711 Loupy-Peruc-Mšené-lázně-Roudnice nad Labem-Horní Beřkovic	224	33,53	4,62	57,0	252	14 364,00	415 329,54	
Dolní Poohří	18	711 Loupy-Peruc-Mšené-lázně-Roudnice nad Labem-Horní Beřkovic	225	33,53	9,04	44,0	252	11 088,00	271 562,18	
Dolní Poohří	18	711 Loupy-Peruc-Mšené-lázně-Roudnice nad Labem-Horní Beřkovic	226	33,53	2,42	14,0	114	1 596,00	49 646,65	
Dolní Poohří	18	711 Loupy-Peruc-Mšené-lázně-Roudnice nad Labem-Horní Beřkovic	227	33,53	2,77	28,0	114	3 192,00	98 188,38	
Dolní Poohří	18	711 Loupy-Peruc-Mšené-lázně-Roudnice nad Labem-Horní Beřkovic	228	33,53	0,88	17,0	252	4 284,00	139 894,02	
Dolní Poohří	18	711 Loupy-Peruc-Mšené-lázně-Roudnice nad Labem-Horní Beřkovic	229	33,53	5,66	44,0	252	11 088,00	308 964,18	
Dolní Poohří	18	711 Loupy-Peruc-Mšené-lázně-Roudnice nad Labem-Horní Beřkovic	230	33,53	5,32	13,0	252	3 276,00	92 424,78	
Dolní Poohří	18	711 Loupy-Peruc-Mšené-lá								



# Ústecký kraj

## Krajský úřad

Číslo objednatele: 710/2007

Číslo dopravce:

### **DODATEK Č. 20 KE SMLouvě Č 710/2007 O ZÁVAZKU VEŘEJNÉ SLUŽBY VE VEŘEJNÉ LINKOVÉ DOPRAVĚ K ZAJIŠTĚNÍ ZÁKLADNÍ DOPRAVNÍ OBSLUŽNOSTI ČÁSTI ÚZEMÍ ÚSTECKÉHO KRAJE NA VYMEZENÝCH LINKÁCH – OBLAST ÚSTECKO - SEVER**

## Smluvní strany

### **Objednatel**

#### **Ústecký kraj**

Sídlo: Velká Hradební 3118/48, 400 02, Ústí nad Labem

Zastoupený: **Janou Vaňhovou**, hejtmankou Ústeckého kraje

IČ: 70892156

DIČ: CZ70892156

Bank. spojení: Česká spořitelna, a.s., číslo účtu: 882733379/0800

### **Dopravce**

#### **BusLine a.s.**

Sídlo: Na Rovinkách 211, 513 25 Semily

Zastoupený: **Ing. Tomášem Roubíčkem**, generálním ředitelem na základě plné moci,

IČ: 283 60 010

DIČ: CZ28360010

Bank. spojení: ČSOB, a.s., pobočka Semily, číslo účtu: 127089161/0300,

Společnost je zapsaná v obchodním rejstříku vedeném u Krajského soudu v Hradci Králové, oddíl B, vložka 2948,

uzavírají níže uvedeného dne, měsíce a roku tento

### **DODATEK Č. 20 KE SMLouvě Č 710/2007 O ZÁVAZKU VEŘEJNÉ SLUŽBY VE VEŘEJNÉ LINKOVÉ DOPRAVĚ K ZAJIŠTĚNÍ ZÁKLADNÍ DOPRAVNÍ OBSLUŽNOSTI ČÁSTI ÚZEMÍ ÚSTECKÉHO KRAJE NA VYMEZENÝCH LINKÁCH – OBLAST ÚSTECKO - SEVER**

1. Dne 11. 5. 2007 uzavřely Smluvní strany Smlouvu o závazku veřejné služby ve veřejné linkové dopravě k zajištění základní dopravní obslužnosti části území Ústeckého kraje na vymezených linkách – oblast Ústecko-sever (dále jen „Smlouva“). Dne 14. 11. 2007 byl ke Smlouvě uzavřen dodatek č. 1. Dne 14. 2. 2008 byl ke Smlouvě uzavřen dodatek č. 2. Dne 14. 3. 2008 byl ke Smlouvě uzavřen dodatek č. 3. Dne 10. 6. 2008 byl ke Smlouvě uzavřen dodatek č. 4. Dne 22. 8. 2008 byl ke Smlouvě uzavřen dodatek č. 5. Dne 10. 10. 2008 byl ke Smlouvě uzavřen dodatek č. 6. Dne 12. 2. 2009 byl ke Smlouvě uzavřen dodatek č. 7. Dne 12. 2. 2009 byl ke Smlouvě uzavřen dodatek č. 8. Dne 9. 6. 2009 byl ke Smlouvě uzavřen dodatek č. 9. Dne 31. 8. 2009 byl ke Smlouvě uzavřen dodatek č. 10. Dne 30. 11. 2009 byl ke Smlouvě uzavřen dodatek č. 11. Dne 4. 2. 2010 byl ke Smlouvě uzavřen dodatek č. 12. Dne 8. 6. 2010 byl ke Smlouvě uzavřen dodatek č. 13. Dne 18. 8. 2010 byl ke Smlouvě uzavřen dodatek č. 14. Dne 27. 9. 2010 byl ke Smlouvě uzavřen dodatek č. 15. Dne 29. 11. 2010 byl ke Smlouvě uzavřen dodatek č. 16. Dne 3. 2. 2011 byl ke Smlouvě uzavřen dodatek č. 17. Dne 1. 4. 2011 byl ke Smlouvě uzavřen dodatek č. 18. Dne 13. 2. 2012 byl ke Smlouvě uzavřen dodatek č. 19.
2. Vzhledem k tomu, že se Smluvní strany dohodly na změně časového a místního vymezení vybraných spojů uvedených v příloze č. 1 Smlouvy, na zavedení nových linek a spojů, nahrazuje se tímto v celém rozsahu:
  - (a) dosavadní znění přílohy č. 1 Smlouvy novým zněním uvedeným v příloze č. 1 tohoto dodatku;
  - (b) dosavadní znění přílohy č. 2 Smlouvy novým zněním uvedeným v příloze č. 2 tohoto dodatku, přičemž příloha č. 2 obsahuje tabulku A pro výpočet předběžného odborného odhadu prokazatelné ztráty v roce 2012 a tabulku B pro výpočet předběžného odborného odhadu prokazatelné ztráty v roce 2013 a v letech následujících.
3. Dopravce se zavazuje zajistit účinnost změn v provozu jím zajišťovaných linek a spojů provedených tímto dodatkem od data 10. 6. 2012. Ve vztahu k linkám a spojům nově zřizovaným či měněným tímto dodatkem zajistí Dopravce účinnost změn provedených tímto dodatkem za přiměřeného použití čl. 2 Smlouvy.

V případech, kdy Smlouva odkazuje na přílohu č. 2 nebo přílohu č. 3, použije se ta z jejich částí A nebo B ve znění tohoto dodatku, která je z časového hlediska relevantní k poskytovanému plnění.

Ostatní ustanovení Smlouvy zůstávají nadále v platnosti beze změn, není-li tímto dodatkem stanoveno jinak.
4. Tento dodatek je uzavřen na základě usnesení Rady Ústeckého kraje ze dne 09. 05. 2012.
5. Tento dodatek nabývá platnosti a účinnosti podpisem obou Smluvních stran. Je vyhotoven ve 4 vyhotoveních, z nichž každá Smluvní strana obdrží po 2 vyhotoveních.
6. Smluvní strany prohlašují, že tento dodatek uzavírají podle své vážné a svobodné vůle a v absenci tísně či nápadně nevýhodných podmínek, na důkaz čehož níže připojují své podpisy.

V Ústí nad Labem dne

**Jana Vaňhová**  
hejtmanka Ústeckého kraje

Objednatel

**Ing. Tomáš Roubíček**  
generální ředitel na základě plné moci  
BusLine a.s.

Dopravce

**Přílohy:**

Příloha 1: Vymezení linek a spojů

Příloha 2: Předběžný odborný odhad prokazatelné ztráty

**Vymezení linek a spojů**

---



451

## Ústí nad Labem-Chlumeck-Telnice-Petrovice,Krásný Les

Bus Line  
Comfort in Time

Ústecký kraj

linka č. 592451 Ústí nad Labem-Chlumeck-Telnice-Petrovice,Krásný Les

Platí od 4.3.2012 do 8.12.2012

Přepravu zajišťuje: BusLine a.s., Na Rovinkách 211, 513 25 Semily, stř. Ústí nad Labem, dispečink Ústí n.L., Revoluční 3289/13, Ústí n.L., tel: 481 368 493, fax.: 481 368 299

<http://doprava.kr-ustecky.cz>

seznam zastávek					PRACOVNÍ DNY														SOBOTY A NEDĚLE									
km	Tč				101	105	103	107	109	111	113	115	117	119	121	127	123	125	201	203	205	207	209	211	213	215	217	
					✕	✕ <del>52</del>	✕ <del>42</del>	✕	✕	✕ <del>6</del>	✕	✕	✕	✕	✕	✕	✕	✕	⊕†	⊕†	⊕†	⊕†	⊕†	⊕†	⊕†	⊕†	⊕†	
0	0	1	Ústí n.L.,Divadlo;MHD	odjezd	5:14	6:24	6:24	8:14	10:14	12:14	13:14	14:14	15:14	16:14	17:14	18:14	20:14	22:30	6:14	8:14	10:14	12:14	14:14	16:14	18:14	20:14	22:30	
1	1	2	Ústí n.L.,Hraničář;MHD		5:17	6:27	6:27	8:17	10:17	12:17	13:17	14:17	15:17	16:17	17:17	18:17	20:17	22:33	6:17	8:17	10:17	12:17	14:17	16:17	18:17	20:17	22:33	
1	1	3	Ústí n.L.,poliklinika;MHD		5:18	6:28	6:28	8:18	10:18	12:18	13:18	14:18	15:18	16:18	17:18	18:18	20:18	22:34	6:18	8:18	10:18	12:18	14:18	16:18	18:18	20:18	22:34	
2	2	4	Ústí n.L.,Beethovenova;MHD		5:19	6:29	6:29	8:19	10:19	12:19	13:19	14:19	15:19	16:19	17:19	18:19	20:19	22:35	6:19	8:19	10:19	12:19	14:19	16:19	18:19	20:19	22:35	
3	3	5	Ústí n.L.,Bukov,městský stadion;MHD		5:21	6:31	6:31	8:21	10:21	12:21	13:21	14:21	15:21	16:21	17:21	18:21	20:21	22:37	6:21	8:21	10:21	12:21	14:21	16:21	18:21	20:21	22:37	
		6	Ústí n.L.,Ve Stromkách																									
5	5	7	Ústí n.L.,Všebořická;MHD		5:23	6:33	6:33	8:23	10:23	12:23	13:23	14:23	15:23	16:23	17:23	18:23	20:23	22:39	6:23	8:23	10:23	12:23	14:23	16:23	18:23	20:23	22:39	
6	6	8	Ústí n.L.,Lipová;MHD		5:24	6:34	6:34	8:24	10:24	12:24	13:24	14:24	15:24	16:24	17:24	18:24	20:24	22:40	6:24	8:24	10:24	12:24	14:24	16:24	18:24	20:24	22:40	
6	6	9	Ústí n.L.,Všebořice,obchodní centrum		5:26	6:36	6:36	8:26	10:26	12:26	13:26	14:26	15:26	16:26	17:26	18:26	20:26	22:42	6:26	8:26	10:26	12:26	14:26	16:26	18:26	20:26	22:42	
7	7	10	Ústí n.L.,Palivový kombinát		5:28	6:38	6:38	8:28	10:28	12:28	13:28	14:28	15:28	16:28	17:28	18:28	20:28	22:44	6:28	8:28	10:28	12:28	14:28	16:28	18:28	20:28	22:44	
8	8	11	Ústí n.L.,Úžín;MHD		5:29	6:39	6:39	8:29	10:29	12:29	13:29	14:29	15:29	16:29	17:29	18:29	20:29	22:45	6:29	8:29	10:29	12:29	14:29	16:29	18:29	20:29	22:45	
9	9	12	Chlumeck,žel.přejezd;MHD		5:32	6:42	6:42	8:32	10:32	12:32	13:32	14:32	15:32	16:32	17:32	18:32	20:32	22:48	6:32	8:32	10:32	12:32	14:32	16:32	18:32	20:32	22:48	
10	10	13	Chlumeck;MHD		5:34	6:44	6:44	8:34	10:34	12:34	13:34	14:34	15:34	16:34	17:34	18:34	20:34	22:50	6:34	8:34	10:34	12:34	14:34	16:34	18:34	20:34	22:50	
11	11	14	Chlumeck,Žandov,rozc.		5:36	6:46	6:46	8:36	10:36	12:36	13:36	14:36	15:36	16:36	17:36	18:36	20:36	22:52	6:36	8:36	10:36	12:36	14:36	16:36	18:36	20:36	22:52	
12	12	15	Telnice,Varvažov,pomníky		5:38	6:48	6:48	8:38	10:38	12:38	13:38	14:38	15:38	16:38	17:38	18:38	20:38	22:54	6:38	8:38	10:38	12:38	14:38	16:38	18:38	20:38	22:54	
12	12	16	Telnice,Varvažov,čtyřdomí		5:39	6:49	6:49	8:39	10:39	12:39	13:39	14:39	15:39	16:39	17:39	18:39	20:39	22:55	6:39	8:39	10:39	12:39	14:39	16:39	18:39	20:39	22:55	
13	13	17	Telnice,Varvažov		5:40	6:50	6:50	8:40	10:40	12:40	13:40	14:40	15:40	16:40	17:40	18:40	20:40	22:56	6:40	8:40	10:40	12:40	14:40	16:40	18:40	20:40	22:56	
14	14	18	Telnice,žel.st.		5:41	6:51	6:51	8:41	10:41	12:41	13:41	14:41	15:41	16:41	17:41	18:41	20:41	22:57	6:41	8:41	10:41	12:41	14:41	16:41	18:41	20:41	22:57	
15	15	19	Telnice,,Lesní zámek		5:42	6:52	6:52	8:42	10:42	12:42	13:42	14:42	15:42	16:42	17:42	18:42	20:42		6:42	8:42	10:42	12:42	14:42	16:42	18:42	20:42		
15	15	20	Telnice,,háj.		5:43	6:53	6:53	8:43	10:43	12:43	13:43	14:43	15:43	16:43	17:43	18:43	20:43		6:43	8:43	10:43	12:43	14:43	16:43	18:43	20:43		
16	16	21	Telnice,,rozc.Krásný Les		5:44	6:54	6:54	8:44	10:44	12:44	13:44	14:44	15:44	16:44	17:44	18:44	20:44		6:44	8:44	10:44	12:44	14:44	16:44	18:44	20:44		
		17	Telnice,,Zadní Telnice												17:49					8:49		12:49		16:49				
19	23		Petrovice,Krásný Les,rozc.Nakléřov		5:52		7:02				13:52			16:52							10:52		14:52		18:52			
21	24		Petrovice,Krásný Les		5:56		7:06				13:56			16:56							10:56		14:56		18:56			
22	25		Petrovice,Krásný Les,konečná	příjezd	5:59		7:09				13:59			16:59							10:59		14:59		18:59			

Poznámky: ✕ jede v pracovní den

~~42~~ nejede od 23.12.2011 do 2.1.2012, 3.2.2012, od 5.4.2012 do 6.4.2012, od 30.6.2012 do 2.9.2012, od 25.10.2012 do 26.10.2012

⊕ jede v sobotu

~~52~~ jede od 23.12.2011 do 2.1.2012, 3.2.2012, od 5.4.2012 do 6.4.2012, od 30.6.2012 do 2.9.2012, od 25.10.2012 do 26.10.2012

† jede v neděli

! spoj příslušnou zastávkou projíždí

~ spoj jede po jiné trase

♿ spoj s bezbariérově přístupným vozidlem

Na lince platí smluvní přepravní podmínky a tarif vyhlášený dopravcem BusLine a.s. Informace o tarifu a smluvních přepravních podmínkách jsou zveřejněny ve vozidle na lince.

451

## Ústí nad Labem-Chlumeck-Telnice-Petrovice,Krásný Les


**Bus Line**  
 Comfort in Time


Ústecký kraj

linka č. 592451 Ústí nad Labem-Chlumeck-Telnice-Petrovice,Krásný Les

Platí od 4.3.2012 do 8.12.2012

Převahu zajišťuje: BusLine a.s., Na Rovinkách 211, 513 25 Semily, str. Ústí nad Labem, dispečink Ústí n.L., Revoluční 3289/13, Ústí n.L., tel: 481 368 493, fax.: 481 368 299

<http://doprava.kr-ustecky.cz>

opačný směr

km		TČ	seznam zastávek		PRACOVNÍ DNY													SOBOTY A NEDĚLE										
					102	104	106	130	108	110	112	114	116	118	120	122	124	128	126	202	204	206	208	210	212	214	216	218
					✕	✕	✕	✕	✕	✕	✕	✕	✕	✕	✕	✕	✕	✕	✕	Ⓢ	Ⓢ	Ⓢ	Ⓢ	Ⓢ	Ⓢ	Ⓢ	Ⓢ	Ⓢ
0	25	Petrovice,Krásný Les,konečná	odjezd	4:38		6:38	7:53						14:03			17:03				Ⓢ	Ⓢ	Ⓢ	Ⓢ	Ⓢ	Ⓢ	Ⓢ	Ⓢ	Ⓢ
1	24	Petrovice,Krásný Les		4:40		6:40	7:55						14:05			17:05							11:05		15:05		19:05	
3	23	Petrovice,Krásný Les,rozc.Nakléřov		4:46		6:46	8:01						14:11			17:11							11:11		15:11		19:11	
0	22	Telnice,,Zadní Telnice															18:03					9:13		13:13		17:13		Ⓢ
6	1	21 Telnice,,rozc.Krásný Les		4:53	5:53	6:53	8:08	8:08	9:08	11:08	13:08	14:18	15:08	16:08	17:18	18:08	19:08	21:08			7:08	9:18	11:18	13:18	15:18	17:18	19:18	21:08
7	2	20 Telnice,,háj.		4:54	5:54	6:54	8:09	8:09	9:09	11:09	13:09	14:19	15:09	16:09	17:19	18:09	19:09	21:09			7:09	9:19	11:19	13:19	15:19	17:19	19:19	21:09
7	2	19 Telnice,,Lesní zámeček		4:55	5:55	6:55	8:10	8:10	9:10	11:10	13:10	14:20	15:10	16:10	17:20	18:10	19:10	21:10			7:10	9:20	11:20	13:20	15:20	17:20	19:20	21:10
8	3	18 Telnice,,žel.st.		4:58	5:58	6:58	8:13	8:13	9:13	11:13	13:13	14:23	15:13	16:13	17:23	18:13	19:13	21:13		5:08	7:13	9:23	11:23	13:23	15:23	17:23	19:23	21:13
9	4	17 Telnice,Varvažov		4:59	5:59	6:59	8:14	8:14	9:14	11:14	13:14	14:24	15:14	16:14	17:24	18:14	19:14	21:14		5:09	7:14	9:24	11:24	13:24	15:24	17:24	19:24	21:14
10	5	16 Telnice,Varvažov,čtyřdomí		5:01	6:01	7:01	8:16	8:16	9:16	11:16	13:16	14:26	15:16	16:16	17:26	18:16	19:16	21:16		5:11	7:16	9:26	11:26	13:26	15:26	17:26	19:26	21:16
10	5	15 Telnice,Varvažov,pomníky		5:03	6:03	7:03	8:18	8:18	9:18	11:18	13:18	14:28	15:18	16:18	17:28	18:18	19:18	21:18		5:13	7:18	9:28	11:28	13:28	15:28	17:28	19:28	21:18
11	6	14 Chlumeck,Žandov,rozc.		5:05	6:05	7:05	8:20	8:20	9:20	11:20	13:20	14:30	15:20	16:20	17:30	18:20	19:20	21:20		5:15	7:20	9:30	11:30	13:30	15:30	17:30	19:30	21:20
12	7	13 Chlumeck:MHD		5:08	6:08	7:08	8:23	8:23	9:23	11:23	13:23	14:33	15:23	16:23	17:33	18:23	19:23	21:23		5:18	7:23	9:33	11:33	13:33	15:33	17:33	19:33	21:23
13	8	12 Chlumeck,,žel.přejezd:MHD		5:10	6:10	7:10	8:25	8:25	9:25	11:25	13:25	14:35	15:25	16:25	17:35	18:25	19:25	21:25		5:20	7:25	9:35	11:35	13:35	15:35	17:35	19:35	21:25
14	9	11 Ústí n.L.,Úžín:MHD		5:12	6:12	7:12	8:27	8:27	9:27	11:27	13:27	14:37	15:27	16:27	17:37	18:27	19:27	21:27		5:22	7:27	9:37	11:37	13:37	15:37	17:37	19:37	21:27
15	10	10 Ústí n.L.,Palivový kombinát		5:13	6:13	7:13	8:28	8:28	9:28	11:28	13:28	14:38	15:28	16:28	17:38	18:28	19:28	21:28		5:23	7:28	9:38	11:38	13:38	15:38	17:38	19:38	21:28
16	11	9 Ústí n.L.,Všebořice,obchodní centrum		5:14	6:14	7:14	8:29	8:29	9:29	11:29	13:29	14:39	15:29	16:29	17:39	18:29	19:29	21:29		5:24	7:29	9:39	11:39	13:39	15:39	17:39	19:39	21:29
16	11	8 Ústí n.L.,Lipová:MHD		5:15	6:15	7:15	8:30	8:30	9:30	11:30	13:30	14:40	15:30	16:30	17:40	18:30	19:30	21:30		5:25	7:30	9:40	11:40	13:40	15:40	17:40	19:40	21:30
17	12	7 Ústí n.L.,Všebořická:MHD		5:16	6:16	7:16	8:31	8:31	9:31	11:31	13:31	14:41	15:31	16:31	17:41	18:31	19:31	21:31		5:26	7:31	9:41	11:41	13:41	15:41	17:41	19:41	21:31
		6 Ústí n.L.,Ve Stromkách																										
19	14	5 Ústí n.L.,Bukov,městský stadion:MHD		5:17	6:17	7:17	8:32	8:32	9:32	11:32	13:32	14:42	15:32	16:32	17:42	18:32	19:32	21:32		5:27	7:32	9:42	11:42	13:42	15:42	17:42	19:42	21:32
20	15	4 Ústí n.L.,Beethovenova:MHD		5:18	6:18	7:18	8:33	8:33	9:33	11:33	13:33	14:43	15:33	16:33	17:43	18:33	19:33	21:33		5:28	7:33	9:43	11:43	13:43	15:43	17:43	19:43	21:33
21	16	3 Ústí n.L.,poliklinika:MHD		5:19	6:19	7:19	8:34	8:34	9:34	11:34	13:34	14:44	15:34	16:34	17:44	18:34	19:34	21:34		5:29	7:34	9:44	11:44	13:44	15:44	17:44	19:44	21:34
21	16	2 Ústí n.L.,Hraničář:MHD		5:21	6:21	7:21	8:36	8:36	9:36	11:36	13:36	14:46	15:36	16:36	17:46	18:36	19:36	21:36		5:31	7:36	9:46	11:46	13:46	15:46	17:46	19:46	21:36
22	17	1 Ústí n.L.,Divadlo:MHD	příjezd	5:23	6:23	7:23	8:38	8:38	9:38	11:38	13:38	14:48	15:38	16:38	17:48	18:38	19:38	21:38		5:33	7:38	9:48	11:48	13:48	15:48	17:48	19:48	21:38

Poznámky: ✕ jede v pracovní den

✕

nejede od 23.12.2011 do 2.1.2012, 3.2.2012, od 5.4.2012 do 6.4.2012, od 30.6.2012 do 2.9.2012, od 25.10.2012 do 26.10.2012

Ⓢ jede v sobotu

Ⓢ

nejede od 23.12.2011 do 2.1.2012, 3.2.2012, od 5.4.2012 do 6.4.2012, od 30.6.2012 do 2.9.2012, od 25.10.2012 do 26.10.2012

† jede v neděli

↓ spoj příslušnou zastávkou projíždí

↓ spoj jede po jiné trase

♿ spoj s bezbariérově přístupným vozidlem

Na lince platí smluvní přepravní podmínky a tarif vyhlášený dopravcem BusLine a.s. Informace o tarifu a smluvních přepravních podmínkách jsou zveřejněny ve vozidle na lince.

# 452 Ústí nad Labem-Libouchec-Petrovice-Bahratal



Ústecký kraj

linka č. 000452 Ústí nad Labem-Libouchec-Petrovice-Bahratal

Platí od 10.6.2012 do 8.12.2012

Přepřavu zajišťuje: BusLine a.s., Na Rovinkách 211, 513 25 Semily, stř. Ústí nad Labem, dispečink Ústí n.L., Revoluční 3289/13, Ústí n.L., tel: 481 368 493, fax.: 481 368 299

<http://doprava.kr-ustecky.cz>

km			seznam zastávek			PRACOVNÍ DNY																	SOBOTY A NEDĚLE							
	Tč			201	223	203	205	207	209	211	213	215	217	225	219	227	229	221	263	251	253	255	257	265	259	267	261			
				✕	✕	✕	✕	✕	✕	✕	✕	✕	✕	✕	✕	✕	✕	✕	Ⓢ	Ⓢ	Ⓢ	Ⓢ	Ⓢ	Ⓢ	Ⓢ	Ⓢ				
0	1	Ústí n.L.,Divadlo;MHD	odjezd	5:14	6:14	6:44	8:44	10:44	12:44	13:44	14:44	15:44	16:44	17:44	18:44	19:44	20:44	22:44	6:44	8:44	10:44	12:44	14:44	16:44	18:44	20:44	22:44			
1	2	Ústí n.L., Hraníčář		5:15	6:15	6:45	8:45	10:45	12:45	13:45	14:45	15:45	16:45	17:45	18:45	19:45	20:45	20:45	6:45	8:45	10:45	12:45	14:45	16:45	18:45	20:45	22:45			
1	3	Ústí n.L.,poliklinika;MHD		5:16	6:16	6:46	8:46	10:46	12:46	13:46	14:46	15:46	16:46	17:46	18:46	19:46	20:46	22:46	6:46	8:46	10:46	12:46	14:46	16:46	18:46	20:46	22:46			
2	4	Ústí n.L.,Beethovenova;MHD		5:18	6:18	6:48	8:48	10:48	12:48	13:48	14:48	15:48	16:48	17:48	18:48	19:48	20:48	22:48	6:48	8:48	10:48	12:48	14:48	16:48	18:48	20:48	22:48			
3	5	Ústí n.L.,Bukov,městský stadion;MHD		5:19	6:19	6:49	8:49	10:49	12:49	13:49	14:49	15:49	16:49	17:49	18:49	19:49	20:49	22:49	6:49	8:49	10:49	12:49	14:49	16:49	18:49	20:49	22:49			
3	6	Ústí n.L.,pod Holoměř;MHD		5:20	6:20	6:50	8:50	10:50	12:50	13:50	14:50	15:50	16:50	17:50	18:50	19:50	20:50	22:50	6:50	8:50	10:50	12:50	14:50	16:50	18:50	20:50	22:50			
4	7	Ústí n.L.,Božtěšická;MHD		5:23	6:23	6:53	8:53	10:53	12:53	13:53	14:53	15:53	16:53	17:53	18:53	19:53	20:53	22:53	6:53	8:53	10:53	12:53	14:53	16:53	18:53	20:53	22:53			
5	8	Ústí n.L.,Božtěšice,obec;MHD		5:25	6:25	6:55	8:55	10:55	12:55	13:55	14:55	15:55	16:55	17:55	18:55	19:55	20:55	22:55	6:55	8:55	10:55	12:55	14:55	16:55	18:55	20:55	22:55			
7	9	Ústí n.L.,Strážky;MHD		5:28	6:28	6:58	8:58	10:58	12:58	13:58	14:58	15:58	16:58	17:58	18:58	19:58	20:58	22:58	6:58	8:58	10:58	12:58	14:58	16:58	18:58	20:58	22:58			
9	10	Libouchec,Žďárek		5:32	6:32	7:02	9:02	11:02	13:02	14:02	15:02	16:02	17:02	18:02	19:02	20:02	21:02	23:02	7:02	9:02	11:02	13:02	15:02	17:02	19:02	21:02	23:02			
9	11	Libouchec,Knínice,rozc.1.0;		5:34	6:34	7:04	9:04	11:04	13:04	14:04	15:04	16:04	17:04	18:04	19:04	20:04	21:04	23:04	7:04	9:04	11:04	13:04	15:04	17:04	19:04	21:04	23:04			
11	12	Velké Chvojno,Malé Chvojno,rozc.		5:36	6:36	7:06	9:06	11:06	13:06	14:06	15:06	16:06	17:06	18:06	19:06	20:06	21:06	23:06	7:06	9:06	11:06	13:06	15:06	17:06	19:06	21:06	23:06			
13	13	Libouchec,statek		5:39	6:39	7:09	9:09	11:09	13:09	14:09	15:09	16:09	17:09	18:09	19:09	20:09	21:09	23:09	7:09	9:09	11:09	13:09	15:09	17:09	19:09	21:09	23:09			
14	14	Libouchec,ObÚ	příjezd	5:40	6:40	7:10	9:10	11:10	13:10	14:10	15:10	16:10	17:10	18:10	19:10	20:10	21:10	23:10	7:10	9:10	11:10	13:10	15:10	17:10	19:10	21:10	23:10			
		445 směr Děčín	odjezd	5:45	6:45	7:15	9:15	11:15	13:15	14:15	15:15	16:15	17:15	18:15	19:15	20:15	21:15	23:15	7:15	9:15	11:15	13:15	15:15	17:15	19:15	21:15	23:15			
		Děčín,hl.nádr.	příjezd	6:14	7:14	7:44	9:44	12:14	13:44	14:44	15:44	16:44	17:14	17:44	18:14	19:14	20:14	21:14	22:14	23:14	8:14	10:14	12:14	14:14	16:14	18:14	20:14	22:14	23:41	
		Děčín,hl.nádr.	odjezd	5:11	6:11	6:34	8:41	10:11	12:41	13:41	14:41	15:41	16:41	17:41	18:41	19:41	20:41	22:41	6:41	8:41	10:41	12:41	14:41	16:41	18:41	20:41	22:41			
		445 ze směru Děčín	příjezd	5:38	6:38	7:01	9:08	10:38	13:08	14:08	15:08	16:08	17:08	18:08	19:08	20:08	21:08	23:08	7:08	9:08	11:08	13:08	15:08	17:08	19:08	21:08	23:08			
14	14	Libouchec,,ObÚ	odjezd	5:42	6:42	7:12	9:12	11:12	13:12	14:12	15:12	16:12	17:12	18:12	19:12	20:12	21:12	23:12	7:12	9:12	11:12	13:12	15:12	17:12	19:12	21:12	23:12			
16	15	Libouchec,,Nový Libouchec		5:47	6:47	7:17	9:17	11:17	13:17	14:17	15:17	16:17	17:17	18:17	19:17	20:17	21:17	23:17	7:17	9:17	11:17	13:17	15:17	17:17	19:17	21:17	23:17			
17	16	Tisá,,dětský domov		5:49	6:49	7:19	9:19	11:19	13:19	14:19	15:19	16:19	17:19	18:19	19:19	20:19	21:19	23:19	7:19	9:19	11:19	13:19	15:19	17:19	19:19	21:19	23:19			
17	17	Tisá,,rozc.Sněžník 5.0		5:51	6:51	7:21	9:21	11:21	13:21	14:21	15:21	16:21	17:21	18:21	19:21	20:21	21:21	23:21	7:21	9:21	11:21	13:21	15:21	17:21	19:21	21:21	23:21			
18	18	Tisá,,kult.dům		5:52	6:52	7:22	9:22	11:22	13:22	14:22	15:22	16:22	17:22	18:22	19:22	20:22	21:22	23:22	7:22	9:22	11:22	13:22	15:22	17:22	19:22	21:22	23:22			
18	19	Tisá,,statek		5:53	6:53	7:23	9:23	11:23	13:23	14:23	15:23	16:23	17:23	18:23	19:23	20:23	21:23	23:23	7:23	9:23	11:23	13:23	15:23	17:23	19:23	21:23	23:23			
19	20	Tisá,,rozc.Antonínov 0.5		5:54	6:54	7:24	9:24	11:24	13:24	14:24	15:24	16:24	17:24	18:24	19:24	20:24	21:24	23:24	7:24	9:24	11:24	13:24	15:24	17:24	19:24	21:24	23:24			
21	21	Petrovice,,rozc.Krásný Les		5:56	6:56	7:26	9:26	11:26	13:26	14:26	15:26	16:26	17:26	18:26	19:26	20:26	21:26	23:26	7:26	9:26	11:26	13:26	15:26	17:26	19:26	21:26	23:26			
22	22	Petrovice,,škola		5:57	6:57	7:27	9:27	11:27	13:27	14:27	15:27	16:27	17:27	18:27	19:27	20:27	21:27	23:27	7:27	9:27	11:27	13:27	15:27	17:27	19:27	21:27	23:27			
23	23	Petrovice,,u Marvanů		5:59	6:59	7:29	9:29	11:29	13:29	14:29	15:29	16:29	17:29	18:29	19:29	20:29	21:29	23:29	7:29	9:29	11:29	13:29	15:29	17:29	19:29	21:29	23:29			
23	24	Petrovice,,záv.		6:00	7:00	7:30	9:30	11:30	13:30	14:30	15:30	16:30	17:30	18:30	19:30	20:30	21:30	23:30	7:30	9:30	11:30	13:30	15:30	17:30	19:30	21:30	23:30			
24	25	Petrovice,,u dubu		6:01	7:01	7:31	9:31	11:31	13:31	14:31	15:31	16:31	17:31	18:31	19:31	20:31	21:31	23:31	7:31	9:31	11:31	13:31	15:31	17:31	19:31	21:31	23:31			
24	26	Petrovice,,konečná		6:02	7:02	7:32	9:32	11:32	13:32	14:32	15:32	16:32	17:32	18:32	19:32	20:32	21:32	23:32	7:32	9:32	11:32	13:32	15:32	17:32	19:32	21:32	23:32			
25	27	Bahratal,,grenzübergang	příjezd	6:03	7:03	7:33	9:33	11:33	13:33	14:33	15:33	16:33	17:33	18:33	19:33	20:33	21:33	23:33	7:33	9:33	11:33	13:33	15:33	17:33	19:33	21:33	23:33			
		216, 218, 219 směr Píma	odjezd			7:48	9:35	11:35		14:34	15:34	16:35	18:00		19:35					9:35	11:35	13:35	15:35							

Poznámky: ✕ jede v pracovní den  
 Ⓢ jede v sobotu  
 † jede v neděli a státem uznané svátky  
 možnost přestupu na autobus  
 MHD možnost přestupu na městskou hromadnou dopravu

Na lince platí smluvní přepravní podmínky a tarif vyhlášený dopravcem BusLine a.s. Informace o tarifu a smluvních přepravních podmínkách jsou zveřejněny ve vozidle na lince.

Vnitrostátní přeprava na území České republiky je povolena. Vnitrostátní přeprava na území Německa není povolena.

Upozorňujeme cestující na mezinárodních linkách na povinnost mít při přepravě povolení, které za podmínek v něm vyznačených opravňuje cizince ke vstupu a pobytu na území ČR nebo Německa a k vycestování z něho, pokud splňuje i ostatní podmínky stanovené zákonem, resp. právem Evropských společenství.

Povolení musí mít jak cizinec, cestuje-li na samostatný cestovní doklad, tak i samostatné povolení musí mít spolucestující cizinec mladší 15 let, který je zapsán v cestovním dokladu cizince - držitele dokladu.

# 452 Ústí nad Labem-Libouchec-Petrovice-Bahratal



Ústecký kraj

linka č. 000452 Ústí nad Labem-Libouchec-Petrovice-Bahratal

Přepravu zajišťuje: BusLine a.s., Na Rovinkách 211, 513 25 Semily, stř. Ústí nad Labem, dispečink Ústí n.L., Revoluční 3289/13, Ústí n.L., tel: 481 368 493, fax.: 481 368 299

Platí od 10.6.2012 do 8.12.2012

<http://doprava.kr-ustecky.cz>

opačný směr

seznam zastávek			PRACOVNÍ DNY																	SOBOTY A NEDĚLE								
km	Tč		202	204	206	226	208	210	212	214	216	218	220	228	222	232	224▽	230	252	256	268	258	260	262	264	270	266▽	
			✕	✕	✕	✕	✕	✕	✕	✕	✕	✕	✕	✕	✕	✕	✕	✕	⊕	⊕	⊕	⊕	⊕	⊕	⊕	⊕	⊕	
		216, 218, 219 ze směru Píma	příjezd						10:04	11:57	14:06		16:02		17:51								11:51	13:51	15:58			
0	27	Bahratal,,grenzübergang	odjezd	4:16	5:16	6:16		7:16	8:16	10:16	12:16	14:16	15:16	16:16	17:16	18:16	19:16	20:16	21:16	4:16	6:16	8:16	10:16	12:16	14:16	16:16	18:16	20:16
0	26	Petrovice,,konečná		4:17	5:17	6:17		7:17	8:17	10:17	12:17	14:17	15:17	16:17	17:17	18:17	19:17	20:17	21:17	4:17	6:17	8:17	10:17	12:17	14:17	16:17	18:17	20:17
1	25	Petrovice,,u dubu		4:18	5:18	6:18		7:18	8:18	10:18	12:18	14:18	15:18	16:18	17:18	18:18	19:18	20:18	21:18	4:18	6:18	8:18	10:18	12:18	14:18	16:18	18:18	20:18
2	24	Petrovice,,zav.		4:20	5:20	6:20		7:20	8:20	10:20	12:20	14:20	15:20	16:20	17:20	18:20	19:20	20:20	21:20	4:20	6:20	8:20	10:20	12:20	14:20	16:20	18:20	20:20
2	23	Petrovice,,u Marvanů		4:21	5:21	6:21		7:21	8:21	10:21	12:21	14:21	15:21	16:21	17:21	18:21	19:21	20:21	21:21	4:21	6:21	8:21	10:21	12:21	14:21	16:21	18:21	20:21
3	22	Petrovice,,škola		4:23	5:23	6:23		7:23	8:23	10:23	12:23	14:23	15:23	16:23	17:23	18:23	19:23	20:23	21:23	4:23	6:23	8:23	10:23	12:23	14:23	16:23	18:23	20:23
4	21	Petrovice,,rozc.Krásný Les		4:25	5:25	6:25		7:25	8:25	10:25	12:25	14:25	15:25	16:25	17:25	18:25	19:25	20:25	21:25	4:25	6:25	8:25	10:25	12:25	14:25	16:25	18:25	20:25
6	20	Tisá,,rozc.Antonínov 0.5		4:29	5:29	6:29		7:29	8:29	10:29	12:29	14:29	15:29	16:29	17:29	18:29	19:29	20:29	21:29	4:29	6:29	8:29	10:29	12:29	14:29	16:29	18:29	20:29
7	19	Tisá,,statek		4:30	5:30	6:30		7:30	8:30	10:30	12:30	14:30	15:30	16:30	17:30	18:30	19:30	20:30	21:30	4:30	6:30	8:30	10:30	12:30	14:30	16:30	18:30	20:30
7	18	Tisá,,kult.dům		4:32	5:32	6:32		7:32	8:32	10:32	12:32	14:32	15:32	16:32	17:32	18:32	19:32	20:32	21:32	4:32	6:32	8:32	10:32	12:32	14:32	16:32	18:32	20:32
8	17	Tisá,,rozc.Sněžník 5.0		4:34	5:34	6:34		7:34	8:34	10:34	12:34	14:34	15:34	16:34	17:34	18:34	19:34	20:34	21:34	4:34	6:34	8:34	10:34	12:34	14:34	16:34	18:34	20:34
8	16	Tisá,,dětský domov		4:35	5:35	6:35		7:35	8:35	10:35	12:35	14:35	15:35	16:35	17:35	18:35	19:35	20:35	21:35	4:35	6:35	8:35	10:35	12:35	14:35	16:35	18:35	20:35
9	15	Libouchec,,Nový Libouchec		4:36	5:36	6:36		7:36	8:36	10:36	12:36	14:36	15:36	16:36	17:36	18:36	19:36	20:36	21:36	4:36	6:36	8:36	10:36	12:36	14:36	16:36	18:36	20:36
11	14	Libouchec,,ObÚ	příjezd	4:40	5:40	6:40		7:40	8:40	10:40	12:40	14:40	15:40	16:40	17:40	18:40	19:40	20:40	21:40	4:40	6:40	8:40	10:40	12:40	14:40	16:40	18:40	20:40
		445 směr Děčín	odjezd	4:45	5:45	6:45		7:45	8:45	10:45	12:45	14:45	15:45	16:45	17:45	18:45	19:45	20:45	21:45	4:48	6:48	8:48	10:48	12:48	14:48	16:48	18:48	20:48
		Děčín,,hl.nádr.	příjezd	5:14	6:14	7:14		8:14	9:14	11:14	13:14	15:19	16:14	17:14	18:14	19:14	20:14	21:19	22:14	5:14	7:14	9:14	11:14	13:14	15:14	17:14	19:14	21:14
		Děčín,,hl.nádr.	odjezd	4:11	5:11	6:11	6:34	7:11	7:41	10:11	11:41	14:11	15:11	16:11	16:41	17:41	18:41	19:41	20:41	4:11	5:41	7:41	9:41	11:41	13:41	15:41	17:41	19:41
		445 ze směru Děčín	příjezd	4:38	5:38	6:38	7:01	7:38	8:08	10:38	12:08	14:38	15:38	16:38	17:08	18:08	19:08	20:08	21:08	4:38	6:08	8:08	10:08	12:08	16:08	16:08	18:08	20:08
11	14	Libouchec,,ObÚ	odjezd	4:42	5:42	6:42	7:02	7:45	8:42	10:42	12:42	14:42	15:42	16:42	17:42	18:42	19:42	20:42	21:42	4:42	6:42	8:42	10:42	12:42	14:42	16:42	18:42	20:42
12	13	Libouchec,,statek		4:45	5:45	6:45	7:05	7:48	8:45	10:45	12:45	14:45	15:45	16:45	17:45	18:45	19:45	20:45	21:45	4:45	6:45	8:45	10:45	12:45	14:45	16:45	18:45	20:45
14	12	Velké Chvojno,Malé Chvojno,rozc.		4:48	5:48	6:48	7:08	7:51	8:48	10:48	12:48	14:48	15:48	16:48	17:48	18:48	19:48	20:48	21:48	4:48	6:48	8:48	10:48	12:48	14:48	16:48	18:48	20:48
16	11	Libouchec,Krňovice,rozc.1.0		4:50	5:50	6:50	7:10	7:53	8:50	10:50	12:50	14:50	15:50	16:50	17:50	18:50	19:50	20:50	21:50	4:50	6:50	8:50	10:50	12:50	14:50	16:50	18:50	20:50
16	10	Libouchec,Žďárek		4:52	5:52	6:52	7:12	7:55	8:52	10:52	12:52	14:52	15:52	16:52	17:52	18:52	19:52	20:52	21:52	4:52	6:52	8:52	10:52	12:52	14:52	16:52	18:52	20:52
18	9	Ústí n.L.,Strážky;MHD		4:55	5:55	6:55	7:15	7:57	8:55	10:55	12:55	14:55	15:55	16:55	17:55	18:55	19:55	20:55	21:55	4:55	6:55	8:55	10:55	12:55	14:55	16:55	18:55	20:55
20	8	Ústí n.L.,Božtěšice,obec;MHD		4:58	5:58	6:58	7:18	7:59	8:58	10:58	12:58	14:58	15:58	16:58	17:58	18:58	19:58	20:58	21:58	4:58	6:58	8:58	10:58	12:58	14:58	16:58	18:58	20:58
21	7	Ústí n.L.,Božtěšická;MHD		4:59	5:59	6:59	7:19	8:00	8:59	10:59	12:59	14:59	15:59	16:59	17:59	18:59	19:59	20:59	21:59	4:59	6:59	8:59	10:59	12:59	14:59	16:59	18:59	20:59
22	6	Ústí n.L.,pod Holoméř;MHD		5:00	6:00	7:00	7:20	8:01	9:00	11:00	13:00	15:00	16:00	17:00	18:00	19:00	20:00	21:00	22:00	5:00	7:00	9:00	11:00	13:00	15:00	17:00	19:00	21:00
22	5	Ústí n.L.,Bukov,městský stadion;MHD		5:02	6:02	7:02	7:22	8:03	9:02	11:02	13:02	15:02	16:02	17:02	18:02	19:02	20:02	21:02	22:02	5:02	7:02	9:02	11:02	13:02	15:02	17:02	19:02	21:02
23	4	Ústí n.L.,Beethovenova;MHD		5:04	6:04	7:04	7:24	8:04	9:04	11:04	13:04	15:04	16:04	17:04	18:04	19:04	20:04	21:04	22:04	5:04	7:04	9:04	11:04	13:04	15:04	17:04	19:04	21:04
24	3	Ústí n.L.,poliklinika;MHD		5:06	6:06	7:06	7:26	8:06	9:06	11:06	13:06	15:06	16:06	17:06	18:06	19:06	20:06	21:06	22:06	5:06	7:06	9:06	11:06	13:06	15:06	17:06	19:06	21:06
24	2	Ústí n.L.,Hraničář		5:07	6:07	7:07	7:27	8:07	9:07	11:07	13:07	15:07	16:07	17:07	18:07	19:07	20:07	21:07	22:07	5:07	7:07	9:07	10:37	13:07	15:07	17:07	19:07	21:07
25	1	Ústí n.L.,Divadlo;MHD	příjezd	5:08	6:08	7:08	7:28	8:08	9:08	11:08	13:08	15:08	16:08	17:08	18:08	19:08	20:08	21:08	22:08	5:08	7:08	9:08	11:08	13:08	15:08	17:08	19:08	21:08

Poznámky: ✕ jede v pracovní den

⊕ jede v sobotu

† jede v neděli a státem uznané svátky

♿ spoj s bezbariérové přístupným vozidlem

🚌 možnost přestupu na autobus

MHD možnost přestupu na městskou hromadnou dopravu

▽ spoj 224 vyčká v zastávce Velké Chvojno,Malé Chvojno,rozc. příjezdu spoje 129 linky 453 nejvýše 5 minut

▽ spoj 266 vyčká v zastávce Velké Chvojno,Malé Chvojno,rozc. příjezdu spoje 129 linky 453 nejvýše 5 minut

42 nejede od 23.12.2011 do 2.1.2012, 3.2.2012, od 5.4. do 6.4.2012, od 30.6. do 2.9.2012, od 25.10. do 26.10.2012

Na lince platí smluvní přepravní podmínky a tarif vyhlášený dopravcem BusLine a.s. Informace o tarifu a smluvních přepravních podmínkách jsou zveřejněny ve vozidle na lince.

Vnitrostátní přeprava na území České republiky je povolena.Vnitrostátní přeprava na území Německa není povolena.

Upozorňujeme cestující na mezinárodních linkách na povinnost mít při přepravě povolení, které za podmínek v něm vyznačených opravňuje cizince ke vstupu a pobytu na území ČR nebo Německa a k vycestování z něho, pokud splňuje i ostatní podmínky stanovené zákonem, resp. právem Evropských společenství.

Povolení musí mít jak cizinec, cestuje-li na samostatný cestovní doklad, tak i samostatné povolení musí mít spouštěcí cizinec mladší 15 let, který je zapsán v cestovním dokladu cizince - držitele dokladu.

# 453 Ústí n.L.-Chudarov-V.Chvojno-Libouchec



**Bus Line**  
Comfort in Time



Ústecký kraj

linka č.592453 Ústí nad Labem-Chudarov-Velké Chvojno-Libouchec

Platí od 10.6.2012 do 8.12.2012

Přepravu zajišťuje: BusLine a.s., Na Rovinkách 211, 513 25 Semily, str. Ústí nad Labem, dispečink Ústí n.L., Revoluční 3289/13, Ústí n.L., tel: 481 368 493, fax.: 481 368 299

<http://doprava.kr-ustecky.cz>

km		TČ	seznam zastávek		PRACOVNÍ DNY										SOBOTY A NEDĚLE									
					103	107	111	115	117	121	127	129	131	201	203	215	205	207	217	209	211	213		
					✕	✕	✕	✕	✕	✕	✕	✕	✕	6:55	6:1	6:1	6:1	6:1	6:1	6:1	6:1	6:1		
0	0	1	Ústí n.L., Divadlo;MHD	odjezd	5:30	6:40	10:20	12:00	14:30	15:30	17:10	20:05	22:30	4:30	7:18	7:30	10:18	13:18	15:18	16:18	19:18	22:30		
1	1	2	Ústí n.L., Hraničář;MHD		5:31	6:42	10:21	12:03	14:33	15:33	17:13	20:06	22:31	4:31	7:19	7:33	10:19	13:19	15:19	16:19	19:19	22:33		
1	1	3	Ústí n.L., Hilarova;MHD		5:33	6:44	10:23	12:06	14:36	15:36	17:16	20:08	22:33	4:33	7:21	7:36	10:21	13:21	15:21	16:21	19:21	22:33		
2	2	4	Ústí n.L., Bělehradská;MHD		5:34	6:46	10:24	12:08	14:38	15:38	17:18	20:09	22:34	4:34	7:22	7:38	10:22	13:22	15:22	16:22	19:22	22:33		
3	3	5	Ústí n.L., Elba;MHD		5:36	6:48	10:26	12:10	14:40	15:40	17:20	20:11	22:36	4:36	7:24	7:40	10:24	13:24	15:24	16:24	19:24	22:33		
3	3	6	Ústí n.L., Kočkov		5:37	6:49	10:27	12:11	14:41	15:41	17:21	20:12	22:37	4:37	7:25	7:41	10:25	13:25	15:25	16:25	19:25	22:33		
4	4	7	Ústí n.L., Na kopečku		5:38	6:51	10:28	12:13	14:43	15:43	17:23	20:13	22:38	4:38	7:26	7:42	10:26	13:26	15:26	16:26	19:26	22:33		
5	5	8	Chudarov,,ObÚ		5:39	6:53	10:29	12:14	14:44	15:44	17:24	20:14	22:39	4:39	7:27	7:44	10:27	13:27	15:27	16:27	19:27	22:33		
5	5	9	Chudarov		5:40	6:54	10:30	12:15	14:45	15:45	17:25	20:15	22:40	4:40	7:28	7:45	10:28	13:28	15:28	16:28	19:28	22:40		
7	7	10	Chudarov, Sovolusky, rozc.0.5		5:43	6:57	10:33	12:19	14:49	15:49	17:29	20:18	22:43	4:43	7:31		10:31	13:31		16:31	19:31	22:43		
8	8	11	Chudarov, Radešín		5:45	6:59	10:35	12:21	14:51	15:51	17:31	20:20	22:45	4:45	7:33		10:33	13:33		16:33	19:33	22:43		
9	9	12	Chudarov, Libov		5:47	7:00	10:37	12:23	14:53	15:53	17:33	20:22	22:47	4:47	7:35		10:35	13:35		16:35	19:35	22:43		
11	11	14	Chudarov, Lipová		5:51	7:03	10:41	12:27	14:57	15:57	17:37	20:26	22:51	4:51	7:39		10:39	13:39		16:39	19:39	22:51		
12	12	15	Velké Chvojno, Mnichov		5:53	7:05	10:43	12:30	15:00	16:00	17:40	20:28			7:41		10:41	13:41		16:41	19:41			
13	13	16	Velké Chvojno, Luční Chvojno		5:56	7:07	10:46	12:33	15:03	16:03	17:43	20:31			7:44		10:44	13:44		16:44	19:44			
14	14	17	Velké Chvojno, Arnultovice		5:58	7:09	10:48	12:35	15:05	16:05	17:45	20:33			7:46		10:46	13:46		16:46	19:46			
15	15	18	Velké Chvojno, Ždár, rozc.0.5		6:01		10:51		15:08		17:48				7:49		10:49	13:49		16:49	19:49			
16	16	19	Velké Chvojno, Ždár			7:13		12:38		16:08		20:37												
17	17	20	Velké Chvojno, škola		6:03	7:15	10:53	12:39	15:09	16:09	17:49	20:40			7:51		10:51	13:51		16:51	19:51			
17	18	21	Velké Chvojno		6:05	7:17	10:55	12:40	15:10	16:10	17:50	20:42			7:53		10:53	13:53		16:53	19:53			
18	18	22	Velké Chvojno, Malé Chvojno			7:19		12:44	15:14	16:14														
18	19	23	Velké Chvojno, Malé Chvojno, rozc.			7:20		12:45	15:15	16:15														
20	21	24	Libouchec,,statek			7:23		12:48	15:18	16:18														
21	22	25	Libouchec,,ObÚ	příjezd		7:25		12:50	15:20	16:20														

opačný směr			PRACOVNÍ DNY										SOBOTY A NEDĚLE								
km	TČ	seznam zastávek		102	104	110	114	118	120	124	106		200	210	202	204	206	212	214	208	
				✕	✕	✕	✕	✕	✕	✕	✕		6+	6+	6+	6+	6+	6+	6+	6+	
0	0	25 Libouchec,,ObÚ	odjezd			8:30		13:40	16:20												
1	1	24 Libouchec,,statek				8:32		13:42	16:22												
3	3	23 Velké Chvojno,Malé Chvojno,rozc.		4:35		8:35		13:45	16:25												
3	3	22 Velké Chvojno,Malé Chvojno		4:37	6:21	8:36		13:46	16:26												
4	4	21 Velké Chvojno		4:40	6:25	8:40	11:05	13:50	16:30	17:50	20:50				8:04	11:04	14:04		17:04	20:04	
5	5	20 Velké Chvojno,,škola		4:41	6:27	8:41	11:06	13:51	16:31	17:51	20:51				8:05	11:05	14:05		17:05	20:05	
6	6	19 Velké Chvojno,Žďár		4:42	6:29	8:42	11:07	13:52	16:32												
6	6	18 Velké Chvojno,Žďár,rozc.0.5		4:42		8:42	11:07			17:52	20:52				8:06	11:06	14:06		17:06	20:06	
7	7	17 Velké Chvojno,Arnultovice		4:43	6:33	8:45	11:10	13:55	16:35	17:55	20:55				8:09	11:09	14:09		17:09	20:09	
8	8	16 Velké Chvojno,Luční Chvojno		4:45	6:35	8:47	11:12	13:57	16:37	17:57	20:57				8:11	11:11	14:11		17:11	20:11	
9	9	15 Velké Chvojno,Mnichov		4:48	6:38	8:50	11:15	14:00	16:40	18:00	21:00				8:14	11:14	14:14		17:14	20:14	
10	11	14 Chudarov,Lipová		4:51	6:41	8:53	11:17	14:03	16:43	18:02	21:02	4:56	8:16	11:16	14:16				17:16	20:16	
12	13	12 Chudarov,Libov		4:54	6:46	8:58	11:21	14:08	16:48	18:06	21:06	5:00		8:20	11:20	14:20			17:20	20:20	
13	14	11 Chudarov,Radešín		4:56	6:48	9:00	11:23	14:10	16:50	18:08	21:08	5:02		8:22	11:22	14:22			17:22	20:22	
14	15	10 Chudarov,Sovolusky,rozc.0.5		4:58	6:50	9:02	11:25	14:12	16:52	18:10	21:10	5:04		8:24	11:24	14:24			17:24	20:24	
16	17	9 Chudarov		5:00	6:55	9:05	11:29	14:15	16:55	18:14	21:14	5:08	<del>7:45</del>	8:28	11:28	14:28	15:28	17:28	20:28		
16	17	8 Chudarov,,ObÚ		5:01	6:56	9:06	11:30	14:16	16:56	18:15	21:15	5:09	<del>7:45</del>	8:29	11:29	14:29	15:29	17:29	20:29		
17	18	7 Ústí n.L.,,Na kopečku		5:03	6:58	9:07	11:31	14:17	16:57	18:16	21:16	5:10	<del>7:46</del>	8:30	11:30	14:30	15:30	17:30	20:30		
18	19	6 Ústí n.L.,,Kočkov		5:05	7:00	9:08	11:32	14:18	16:58	18:17	21:17	5:11	<del>7:47</del>	8:31	11:31	14:31	15:31	17:31	20:31		
18	19	5 Ústí n.L.,,Elba;MHD		5:06	7:01	9:09	11:33	14:19	16:59	18:18	21:18	5:12	<del>7:48</del>	8:32	11:32	14:32	15:32	17:32	20:32		
19	20	4 Ústí n.L.,,Bělehradská;MHD		5:08	7:03	9:10	11:35	14:20	17:00	18:20	21:20	5:14	<del>7:50</del>	8:34	11:34	14:34	15:34	17:34	20:34		
20	21	3 Ústí n.L.,,Hilarova;MHD		5:10	7:05	9:11	11:36	14:21	17:01	18:21	21:21	5:15	<del>7:51</del>	8:35	11:35	14:35	15:35	17:35	20:35		
20	21	2 Ústí n.L.,,Hraničář;MHD		5:12	7:07	9:13	11:38	14:23	17:03	18:23	21:23	5:17	<del>7:53</del>	8:37	11:37	14:37	15:37	17:37	20:37		
20	22	1 Ústí n.L.,,Divadlo;MHD	příjezd	5:14	7:10	9:15	11:40	14:25	17:05	18:25	21:25	5:19	<del>7:55</del>	8:39	11:39	14:39	15:39	17:39	20:39		

Poznámky: ✕ jede v pracovní den  
 6+ jede v sobotu  
 † jede v neděli a státem uznané svátky

42 nejede od 30.6. do 2.9.2012, od 25.10 do 26.10.2012  
 65 nejede 17.11.2012

† spoj jede po jiné trase  
 6+ spoj s bezbariérovým přístupem vozidlem  
 MHD možnost přestupu na městskou hromadnou dopravu

Na lince platí smluvní přepravní podmínky a tarif vyhlášený dopravcem BusLine a.s. Informace o tarifu a smluvních přepravních podmínkách jsou zveřejněny ve vozidle na lince.

# 454

## Petrovice,Krásný Les - Petrovice



# Ústecký kraj

linka č. 592454 Petrovice,Krásný Les - Petrovice

Platí od 4.3.2012 do 8.12.2012

Přepravu zajišťuje: BusLine a.s., Na Rovinkách 211, 513 25 Semily, str. Ústí nad Labem, dispečink Ústí n.L., Revoluční 3289/13, Ústí n.L., tel: 481 368 493, fax.: 481 368 299

<http://doprava.kr-ustecky.cz>

km	Tč	seznam zastávek		PRACOVNÍ DNY		
				101	103	
				<del>X42</del>	<del>X42</del>	
0	1	Petrovice,Krásný Les,konečná	odjezd	7:10	15:00	
1	2	Petrovice,Krásný Les		7:12	15:02	
6	3	Petrovice,,rozc.Krásný Les	↓	7:20 ■	15:10	
7	4	Petrovice,,škola	příjezd	7:21	15:11	

opačný směr

km	Tč	seznam zastávek		PRACOVNÍ DNY		
				102	104	
				<del>X42</del>	<del>X42</del>	
0	4	Petrovice,,škola	odjezd	7:25	14:35	
1	3	Petrovice,,rozc.Krásný Les		7:26	14:36	
6	4	Petrovice,Krásný Les	↓	7:34	14:44	
7	1	Petrovice,Krásný Les,konečná	příjezd	7:36	14:46	

Poznámky: X jede v pracovní den

~~42~~ nejede od 23.12.2011 do 2.1.2012, 3.2.2012, od 5.4.2012 do 6.4.2012, od 30.6.2012 do 2.9.2012, od 25.10.2012 do 26.10.2012

■ v zastávce Petrovice,,rozc.Krásný Les přestup na linku 452/208 v 7:25 směr Tisá a Liboucheč

Na lince platí smluvní přepravní podmínky a tarif vyhlášený dopravcem BusLine a.s. Informace o tarifu a smluvních přepravních podmínkách jsou zveřejněny ve vozidle na lince.

456

## Ústí n. L.-Chudarov-Žežice-Chudarov-Ústí n. L.


**Bus Line**  
 Comfort in Time


Ústecký kraj

linka č. 592456 Ústí nad Labem-Chudarov-Žežice-Chudarov-Ústí nad Labem

Platí od 10.6.2012 do 8.12.2012

Přepravu zajišťuje: BusLine a.s., Na Rovinkách 211, 513 25 Semily, str. Ústí nad Labem, dispečink Ústí n.L., Revoluční 3289/13, Ústí n.L., tel: 481 368 493, fax.: 481 368 299

<http://doprava.kr-ustecky.cz>

km	TČ	seznam zastávek		PRACOVNÍ DNY							SOBOTY A NEDĚLE	
				105	109	115	117	119	121	125	203	207
				✕	<del>✕</del> <sup>42</sup>	✕	<del>✕</del> <sup>42</sup> ⚡	✕	✕	✕	Ⓢ†	Ⓢ†
0	1	Ústí n.L., Divadlo; MHD	odjezd	5:40	6:50	13:00	14:00	15:00	16:00	18:55	11:30	18:30
1	2	Ústí n.L., Hraničář; MHD		5:43	6:52	13:03	14:03	15:03	16:03	18:58	11:33	18:33
1	3	Ústí n.L., Hilarova; MHD		5:46	6:54	13:06	14:06	15:06	16:06	19:01	11:36	18:36
2	4	Ústí n.L., Bělehradská; MHD		5:48	6:55	13:08	14:08	15:08	16:08	19:03	11:38	18:38
3	5	Ústí n.L., Elba; MHD		5:50	6:57	13:10	14:10	15:10	16:10	19:05	11:40	18:40
3	6	Ústí n.L., Kočkov		5:51	6:58	13:11	14:11	15:11	16:11	19:06	11:41	18:41
4	8	Ústí n.L., Na kopečku		5:52	6:59	13:12	14:12	15:12	16:12	19:07	11:42	18:42
5	9	Chudarov, ObÚ		5:54	7:00	13:14	14:14	15:14	16:14	19:09	11:44	18:44
5	9	Chudarov		5:55	7:01	13:15	14:15	15:15	16:15	19:10	11:45	18:45
5	10	Chudarov, Vlachovka		5:56	7:02	13:16	14:16	15:16	16:16	19:11	11:46	18:46
6	11	Chudarov, Chudrovec		5:58	7:04	13:18	14:18	15:18	16:18	19:13	11:48	18:48
7	12	Chudarov, Vlachovka		5:59	7:09	13:19	14:19	15:19	16:19	19:14	11:49	18:49
9	13	Chudarov, Žežice		6:05	7:15	13:25	14:25	15:25	16:25	19:20	11:55	18:55
11	14	Chudarov		6:10	7:20	13:30	14:30	15:30	16:30	19:25	12:00	19:00
11	15	Chudarov, ObÚ		6:11	7:21	13:30	14:31	15:31	16:31	19:25	12:00	19:00
12	16	Ústí n.L., Na kopečku		6:12	7:23	13:31	14:32	15:32	16:32	19:26	12:01	19:01
13	17	Ústí n.L., Kočkov		6:13	7:24	13:32	14:33	15:33	16:33	19:27	12:02	19:02
13	18	Ústí n.L., Elba; MHD		6:14	7:25	13:33	14:34	15:34	16:34	19:28	12:03	19:03
14	19	Ústí n.L., Bělehradská; MHD		6:15	7:27	13:35	14:35	15:35	16:35	19:30	12:05	19:05
15	20	Ústí n.L., Hilarova; MHD		6:16	7:29	13:36	14:36	15:36	16:36	19:31	12:06	19:06
15	21	Ústí n.L., Hraničář; MHD		6:18	7:32	13:38	14:38	15:38	16:38	19:33	12:08	19:08
16	22	Ústí n.L., Divadlo; MHD	příjezd	6:20	7:35	13:40	14:40	15:40	16:40	19:35	12:10	19:10

Poznámky: ✕ jede v pracovní den

<sup>42</sup> nejede od 23.12.2011 do 2.1.2012, 3.2.2012, od 5.4. do 6.4.2012, od 30.6. do 2.9.2012, od 25.10 do 26.10.2012

Ⓢ jede v sobotu

† jede v neděli a státem uznané svátky

⚡ spoj s bezbariérově přístupným vozidlem

MHD možnost přestupu na městskou hromadnou dopravu

Na lince platí smluvní přepravní podmínky a tarif vyhlášený dopravcem BusLine a.s. Informace o tarifu a smluvních přepravních podmínkách jsou zveřejněny ve vozidle na lince.



# 457 Ústí nad Labem-Povrly-Povrly, Český Bukov



**Bus Line**  
Comfort in Time



Ústecký kraj

linka č. 592457 Ústí nad Labem-Povrly-Povrly, Český Bukov

Platí od 11.12.2011 do 8.12.2012

Přepřevu zajišťuje: BusLine a.s., Na Rovinkách 211, 513 25 Semily, str. Ústí nad Labem, dispečink Ústí n.L., Revoluční 3289/13, Ústí n.L., tel: 481 368 493, fax.: 481 368 299

<http://doprava.kr-ustecky.cz>

seznam zastávek												PRACOVNÍ DNY					SOBOTY A NEDĚLE			
km	TČ											101	103	105	107	109	201	203		
												✕	✕	✕	✕	✕	⊕	†		
0	0	1	Ústí n.L.,Divadlo;MHD	odjezd	6:05	9:45	12:15	14:05	16:35	14:05	16:35									
0	0	2	Ústí n.L.,Malá Hradební;MHD		6:06	9:46	12:16	14:06	16:36	14:06	16:36									
1	1	3	Ústí n.L.,hl.nádr.;MHD		6:07	9:47	12:17	14:07	16:37	14:07	16:37									
1	1	4	Ústí n.L.,Mírové nám.		1	1	1	1	1	1	1									
3	3	5	Ústí n.L.,pivovar;MHD		6:10	9:50	12:20	14:10	16:40	14:10	16:40									
6	6	6	Ústí n.L.,Neštěmice,Květ;MHD		6:15	9:55	12:25	14:15	16:45	14:15	16:45									
8	8	7	Ústí n.L.,Mojžíř,sídl.;MHD		6:19	9:59	12:29	14:19	16:49	14:19	16:49									
9	9	8	Ústí n.L.,Mojžíř,Veselí		6:22	10:02	12:32	14:22	16:52	14:22	16:52									
9	9	9	Povrly,Neštědvice		6:24	10:04	12:34	14:24	16:54	14:24	16:54									
10	10	10	Povrly,,učiliště		6:25	10:05	12:35	14:25	16:55	14:25	16:55									
10	10	11	Povrly,,ObÚ	příjezd	6:26	10:06	12:36	14:26	16:56	14:26	16:56									
10	10	11	Povrly,,ObÚ	odjezd	6:26	10:06	12:36	14:26	16:56	14:26	16:56									
1	1	12	Povrly,Roztoky		1	1	1	1	1	1	1									
1	1	13	Povrly,,ObÚ		1	1	1	1	1	1	1									
11	11	14	Povrly,,sídlíště		6:29	10:10	12:39	14:30	17:00	14:30	17:00									
11	11	15	Povrly,,koupaliště		6:30	10:11	12:40	14:31	17:01	14:31	17:01									
12	12	16	Povrly,,háj.		6:31	10:12		14:32	17:02	14:32	17:02									
13	13	17	Povrly,,Lužec,U mlýna		6:32	10:13		14:33	17:03	14:33	17:03									
14	14	18	Povrly,,Lužec		6:33	10:15		14:35	17:05	14:35	17:05									
16	16	19	Povrly,,Mírkov		6:36	10:18		14:38	17:08	14:38	17:08									
18	18	20	Povrly,,Mírkov,samota		6:44			14:48	17:18	14:48	17:18									
19	19	21	Povrly,,Slavošov		6:47			14:51	17:21	14:51	17:21									
1	20	22	Chuderov,Lipová		1			1	1	1	1									
19		23	Povrly,,Slavošov		6:47			14:51	17:21	14:51	17:21									
21		24	Povrly,,Lysá,rozc.		6:52			14:57	17:26	14:57	17:26									
22		25	Povrly,,Šachov,rozc.		6:53			14:58	17:28	14:58	17:28									
23		26	Povrly,,Český Bukov	příjezd	6:55			15:00	17:30	15:00	17:30									

opačný směr

seznam zastávek												PRACOVNÍ DNY					SOBOTY A NEDĚLE				
km	TČ											102	118	106	108	110	120	114	200	202	206
												✕	✕	✕	✕	✕	✕	✕	⊕	⊕	†
0	0	26	Povrly,Český Bukov	odjezd	6:55	6:55											15:05	17:55		15:05	17:55
1	1	25	Povrly,,Šachov,rozc.		6:57	6:57											15:07	17:58		15:07	17:58
2	2	24	Povrly,,Lysá,rozc.		6:58	6:58											15:08	17:59		15:08	17:59
4	4	23	Povrly,,Slavošov		7:03	7:03											15:13	18:04		15:13	18:04
1	1	22	Chuderov,Lipová		5:00	1	1										1	1	6:55	1	1
4	4	21	Povrly,,Slavošov		5:04	7:03	7:03										15:13	18:04	6:59	15:13	18:04
5	5	20	Povrly,,Mírkov,samota		5:07	7:06	7:06										15:16	18:07	7:02	15:16	18:07
7	7	19	Povrly,,Mírkov		5:17	7:14	7:14	10:35									15:24	18:17	7:12	15:24	18:17
9	9	18	Povrly,,Lužec		5:20	7:17	7:17	10:38									15:27	18:20	7:15	15:27	18:20
10	10	17	Povrly,,Lužec,U mlýna		5:22	7:18	7:18	10:39									15:28	18:22	7:17	15:28	18:22
11	11	16	Povrly,,háj.		5:23	7:19	7:19	10:40									15:29	18:23	7:18	15:29	18:23
12	12	15	Povrly,,koupaliště		5:24	7:20	7:20	10:42	13:00								15:30	18:24	7:19	15:30	18:24
12	12	14	Povrly,,sídlíště		5:25	7:21	7:21	10:44	13:04								15:31	18:25	7:20	15:31	18:25
13	1	13	Povrly,,ObÚ		5:29	7:25	7:22	10:48	13:06								15:35	18:29	7:24	15:35	18:29
15	1	12	Povrly,,Roztoky		1	1	7:29	1	1								1	1	1	1	1
17	13	11	Povrly,,ObÚ	příjezd	5:29	7:25	7:36	10:48	13:06								15:35	18:29	7:24	15:35	18:29
17	13	11	Povrly,,ObÚ	odjezd	5:29	7:25	7:39	10:48	13:06								15:35	18:29	7:24	15:35	18:29
17	13	10	Povrly,,učiliště		5:30	7:27	7:40	10:50	13:07								15:37	18:30	7:25	15:37	18:30
18	14	9	Povrly,,Neštědvice		5:31	7:28	7:41	10:51	13:09								15:38	18:31	7:26	15:38	18:31
18	14	8	Ústí n.L.,Mojžíř,Veselí		5:33	7:30	7:43	10:53	13:12								15:40	18:33	7:28	15:40	18:33
19	15	7	Ústí n.L.,Mojžíř,sídl.;MHD		5:36	7:33	7:46	10:56	13:16								15:43	18:36	7:31	15:43	18:36
21	17	6	Ústí n.L.,Neštěmice,Květ;MHD		5:40	7:37	7:48	11:00	13:21								15:47	18:40	7:35	15:47	18:40
24	20	5	Ústí n.L.,pivovar;MHD		5:45	7:42	7:55	11:05	13:25								15:52	18:45	7:40	15:52	18:45
26	22	4	Ústí n.L.,Mírové nám.		5:48	7:45	7:58	11:08	13:28								15:55	18:48	7:43	15:52	18:48
1	1	3	Ústí n.L.,hl.nádr.;MHD		1	1	1	1	1								1	1	1	1	1
1	1	2	Ústí n.L.,Malá Hradební;MHD		1	1	1	1	1								1	1	1	1	1
27	23	1	Ústí n.L.,Divadlo;MHD	příjezd	5:50	7:50	8:00	11:10	13:30								16:00	18:50	7:45	16:00	18:50

Poznámky: ✕ jede v pracovní den

⊕ jede v sobotu

✕ jede v neděli a státem uznané svátky

1 spoj jede po jiné trase

✕ spoj s bezbariérově přístupným vozidlem

MHD možnost přestupu na městskou hromadnou dopravu

12 nejede od 23.12.2011 do 2.1.2012, 3.2.2012, od 5.4. do 6.4.2012, od 30.6. do 2.9.2012, od 25.10. do 26.10.2012

52 nejede od 23.12.2011 do 2.1.2012, 3.2.2012, od 5.4. do 6.4.2012, od 30.6. do 2.9.2012, od 25.10. do 26.10.2012

65 nejede 17.11.2012

Na lince platí smluvní přepravní podmínky a tarif vyhlášený dopravcem BusLine a.s. Informace o tarifu a smluvních přepravních podmínkách jsou zveřejněny ve vozidle na lince.



**Předběžný odborný odhad prokazatelné ztráty**

---

V **části A** je uveden předběžný odborný odhad prokazatelné ztráty, který se uplatní pro rok 2012.

V **části B** je uveden předběžný odborný odhad prokazatelné ztráty, který se uplatní pro rok 2013 a každý z dalších roků plnění smlouvy.

Oblast	Číslo linky v oblasti	Název linky	Číslo spoje	Cena v Kč/km rok 2012	Odhad tržby v Kč/km	Délka spoje v ZDO v km	Počet spojů za rok 2012	Výkon km za rok 2012	Předběžný odborný odhad prokazatelné ztráty rok 2012	Poznámka
(1)	(2)	(3)	(4)	(5)	(6)	(7)	(8)	(9) = (7) x (8)	(10) = [(5) - (6)] x (9)	(11)
Ústecko - sever	01	453	Ústí nad Labem - Chuderov - Velké Chvojno - Liboucheč - Čermná - Petrovice	102	32,54	9,14	18,0	252	4 536,00	106 142,40
Ústecko - sever	01	453	Ústí nad Labem - Chuderov - Velké Chvojno - Liboucheč - Čermná - Petrovice	103	32,54	1,00	18,0	252	4 536,00	143 065,44
Ústecko - sever	01	453	Ústí nad Labem - Chuderov - Velké Chvojno - Liboucheč - Čermná - Petrovice	104	32,54	19,23	19,0	252	4 788,00	63 728,28
Ústecko - sever	01	453	Ústí nad Labem - Chuderov - Velké Chvojno - Liboucheč - Čermná - Petrovice	106	32,54	2,00	17,0	207	3 519,00	107 470,26
Ústecko - sever	01	453	Ústí nad Labem - Chuderov - Velké Chvojno - Liboucheč - Čermná - Petrovice	107	32,54	7,74	22,0	252	5 544,00	137 491,20
Ústecko - sever	01	453	Ústí nad Labem - Chuderov - Velké Chvojno - Liboucheč - Čermná - Petrovice	110	32,54	19,70	21,0	252	5 292,00	67 949,28
Ústecko - sever	01	453	Ústí nad Labem - Chuderov - Velké Chvojno - Liboucheč - Čermná - Petrovice	111	32,54	12,95	17,0	252	4 284,00	83 923,56
Ústecko - sever	01	453	Ústí nad Labem - Chuderov - Velké Chvojno - Liboucheč - Čermná - Petrovice	114	32,54	7,98	17,0	252	4 284,00	105 215,04
Ústecko - sever	01	453	Ústí nad Labem - Chuderov - Velké Chvojno - Liboucheč - Čermná - Petrovice	115	32,54	13,91	22,0	252	5 544,00	103 284,72
Ústecko - sever	01	453	Ústí nad Labem - Chuderov - Velké Chvojno - Liboucheč - Čermná - Petrovice	117	32,54	18,25	21,0	200	4 200,00	60 018,00
Ústecko - sever	01	453	Ústí nad Labem - Chuderov - Velké Chvojno - Liboucheč - Čermná - Petrovice	118	32,54	10,89	22,0	252	5 544,00	120 027,60
Ústecko - sever	01	453	Ústí nad Labem - Chuderov - Velké Chvojno - Liboucheč - Čermná - Petrovice	120	32,54	6,11	22,0	252	5 544,00	146 527,92
Ústecko - sever	01	453	Ústí nad Labem - Chuderov - Velké Chvojno - Liboucheč - Čermná - Petrovice	121	32,54	14,31	22,0	252	5 544,00	101 067,12
Ústecko - sever	01	453	Ústí nad Labem - Chuderov - Velké Chvojno - Liboucheč - Čermná - Petrovice	124	32,54	1,42	17,0	252	4 284,00	133 318,08
Ústecko - sever	01	453	Ústí nad Labem - Chuderov - Velké Chvojno - Liboucheč - Čermná - Petrovice	127	32,54	15,11	17,0	252	4 284,00	74 670,12
Ústecko - sever	01	453	Ústí nad Labem - Chuderov - Velké Chvojno - Liboucheč - Čermná - Petrovice	129	32,54	8,25	33,0	45	1 485,00	36 070,65
Ústecko - sever	01	453	Ústí nad Labem - Chuderov - Velké Chvojno - Liboucheč - Čermná - Petrovice	129	32,54	8,25	18,0	207	3 726,00	90 504,54
Ústecko - sever	01	453	Ústí nad Labem - Chuderov - Velké Chvojno - Liboucheč - Čermná - Petrovice	131	32,54	1,20	11,0	139	1 529,00	47 918,86
Ústecko - sever	01	453	Ústí nad Labem - Chuderov - Velké Chvojno - Liboucheč - Čermná - Petrovice	200	32,54	2,50	11,0	114	1 254,00	37 670,16
Ústecko - sever	01	453	Ústí nad Labem - Chuderov - Velké Chvojno - Liboucheč - Čermná - Petrovice	201	32,54	0,72	11,0	52	572,00	18 201,04
Ústecko - sever	01	453	Ústí nad Labem - Chuderov - Velké Chvojno - Liboucheč - Čermná - Petrovice	202	32,54	5,21	32,0	49	1 568,00	42 853,44
Ústecko - sever	01	453	Ústí nad Labem - Chuderov - Velké Chvojno - Liboucheč - Čermná - Petrovice	202	32,54	4,20	17,0	65	1 105,00	31 315,70
Ústecko - sever	01	453	Ústí nad Labem - Chuderov - Velké Chvojno - Liboucheč - Čermná - Petrovice	203	32,54	4,26	33,0	49	1 617,00	45 728,76
Ústecko - sever	01	453	Ústí nad Labem - Chuderov - Velké Chvojno - Liboucheč - Čermná - Petrovice	203	32,54	2,10	17,0	65	1 105,00	33 636,20
Ústecko - sever	01	453	Ústí nad Labem - Chuderov - Velké Chvojno - Liboucheč - Čermná - Petrovice	204	32,54	1,37	17,0	114	1 938,00	60 407,46
Ústecko - sever	01	453	Ústí nad Labem - Chuderov - Velké Chvojno - Liboucheč - Čermná - Petrovice	205	32,54	9,69	17,0	114	1 938,00	44 283,30
Ústecko - sever	01	453	Ústí nad Labem - Chuderov - Velké Chvojno - Liboucheč - Čermná - Petrovice	206	32,54	5,13	18,0	49	882,00	24 175,62
Ústecko - sever	01	453	Ústí nad Labem - Chuderov - Velké Chvojno - Liboucheč - Čermná - Petrovice	206	32,54	5,00	17,0	65	1 105,00	30 431,70
Ústecko - sever	01	453	Ústí nad Labem - Chuderov - Velké Chvojno - Liboucheč - Čermná - Petrovice	207	32,54	9,03	18,0	49	882,00	20 735,82
Ústecko - sever	01	453	Ústí nad Labem - Chuderov - Velké Chvojno - Liboucheč - Čermná - Petrovice	207	32,54	8,03	17,0	65	1 105,00	27 083,55
Ústecko - sever	01	453	Ústí nad Labem - Chuderov - Velké Chvojno - Liboucheč - Čermná - Petrovice	208	32,54	9,71	32,0	49	1 568,00	35 797,44
Ústecko - sever	01	453	Ústí nad Labem - Chuderov - Velké Chvojno - Liboucheč - Čermná - Petrovice	208	32,54	4,20	17,0	65	1 105,00	31 315,70
Ústecko - sever	01	453	Ústí nad Labem - Chuderov - Velké Chvojno - Liboucheč - Čermná - Petrovice	209	32,54	8,81	33,0	49	1 617,00	38 371,41
Ústecko - sever	01	453	Ústí nad Labem - Chuderov - Velké Chvojno - Liboucheč - Čermná - Petrovice	209	32,54	5,10	17,0	65	1 105,00	30 321,20
Ústecko - sever	01	453	Ústí nad Labem - Chuderov - Velké Chvojno - Liboucheč - Čermná - Petrovice	210	32,54	1,30	5,0	49	245,00	7 653,80
Ústecko - sever	01	453	Ústí nad Labem - Chuderov - Velké Chvojno - Liboucheč - Čermná - Petrovice	211	32,54	5,95	33,0	49	1 617,00	42 996,03
Ústecko - sever	01	453	Ústí nad Labem - Chuderov - Velké Chvojno - Liboucheč - Čermná - Petrovice	211	32,54	3,30	17,0	65	1 105,00	32 310,20
Ústecko - sever	01	453	Ústí nad Labem - Chuderov - Velké Chvojno - Liboucheč - Čermná - Petrovice	212	32,54	3,00	5,0	114	570,00	16 837,80
Ústecko - sever	01	453	Ústí nad Labem - Chuderov - Velké Chvojno - Liboucheč - Čermná - Petrovice	213	32,54	1,30	11,0	114	1 254,00	39 174,96
Ústecko - sever	01	453	Ústí nad Labem - Chuderov - Velké Chvojno - Liboucheč - Čermná - Petrovice	214	32,54	2,30	17,0	65	1 105,00	33 415,20
Ústecko - sever	01	453	Ústí nad Labem - Chuderov - Velké Chvojno - Liboucheč - Čermná - Petrovice	215	32,54	2,00	5,0	49	245,00	7 482,30
Ústecko - sever	01	453	Ústí nad Labem - Chuderov - Velké Chvojno - Liboucheč - Čermná - Petrovice	217	32,54	2,00	5,0	114	570,00	17 407,80
Ústecko - sever	02	452	Ústí nad Labem - Liboucheč - Petrovice	201	32,54	6,61	25,0	252	6 300,00	163 359,00
Ústecko - sever	02	452	Ústí nad Labem - Liboucheč - Petrovice	202	32,54	12,47	25,0	252	6 300,00	126 441,00
Ústecko - sever	02	452	Ústí nad Labem - Liboucheč - Petrovice	203	32,54	10,70	25,0	252	6 300,00	137 592,00
Ústecko - sever	02	452	Ústí nad Labem - Liboucheč - Petrovice	204	32,54	25,80	25,0	252	6 300,00	42 462,00
Ústecko - sever	02	452	Ústí nad Labem - Liboucheč - Petrovice	205	32,54	21,21	25,0	252	6 300,00	71 379,00
Ústecko - sever	02	452	Ústí nad Labem - Liboucheč - Petrovice	206	32,54	27,50	25,0	252	6 300,00	31 752,00
Ústecko - sever	02	452	Ústí nad Labem - Liboucheč - Petrovice	207	32,54	22,30	25,0	252	6 300,00	64 512,00
Ústecko - sever	02	452	Ústí nad Labem - Liboucheč - Petrovice	208	32,54	27,00	25,0	252	6 300,00	34 902,00
Ústecko - sever	02	452	Ústí nad Labem - Liboucheč - Petrovice	209	32,54	25,30	25,0	252	6 300,00	45 612,00
Ústecko - sever	02	452	Ústí nad Labem - Liboucheč - Petrovice	210	32,54	22,50	25,0	252	6 300,00	63 252,00
Ústecko - sever	02	452	Ústí nad Labem - Liboucheč - Petrovice	211	32,54	27,00	25,0	252	6 300,00	34 902,00
Ústecko - sever	02	452	Ústí nad Labem - Liboucheč - Petrovice	212	32,54	18,40	25,0	252	6 300,00	89 082,00
Ústecko - sever	02	452	Ústí nad Labem - Liboucheč - Petrovice	213	32,54	24,30	25,0	252	6 300,00	51 912,00
Ústecko - sever	02	452	Ústí nad Labem - Liboucheč - Petrovice	214	32,54	21,84	25,0	252	6 300,00	67 410,00
Ústecko - sever	02	452	Ústí nad Labem - Liboucheč - Petrovice	215	32,54	23,00	25,0	252	6 300,00	60 102,00
Ústecko - sever	02	452	Ústí nad Labem - Liboucheč - Petrovice	216	32,54	19,00	25,0	252	6 300,00	85 302,00
Ústecko - sever	02	452	Ústí nad Labem - Liboucheč - Petrovice	217	32,54	29,20	25,0	252	6 300,00	21 042,00
Ústecko - sever	02	452	Ústí nad Labem - Liboucheč - Petrovice	218	32,54	14,00	25,0	252	6 300,00	116 802,00
Ústecko - sever	02	452	Ústí nad Labem - Liboucheč - Petrovice	219	32,54	25,30	25,0	252	6 300,00	45 612,00
Ústecko - sever	02	452	Ústí nad Labem - Liboucheč - Petrovice	220	32,54	12,00	25,0	252	6 300,00	129 402,00
Ústecko - sever	02	452	Ústí nad Labem - Liboucheč - Petrovice	221	32,54	6,73	25,0	252	6 300,00	162 603,00
Ústecko - sever	02	452	Ústí nad Labem - Liboucheč - Petrovice	222	32,54	6,20	25,0	252	6 300,00	165 942,00
Ústecko - sever	02	452	Ústí nad Labem - Liboucheč - Petrovice	223	32,54	7,62	25,0	252	6 300,00	156 996,00
Ústecko - sever	02	452	Ústí nad Labem - Liboucheč - Petrovice	224	32,54	2,96	25,0	252	6 300,00	186 354,00
Ústecko - sever	02	452	Ústí nad Labem - Liboucheč - Petrovice	225	32,54	10,00	25,0	252	6 300,00	142 002,00
Ústecko - sever	02	452	Ústí nad Labem - Liboucheč - Petrovice	226	32,54	27,00	14,0	200	2 800,00	15 512,00
Ústecko - sever	02	452	Ústí nad Labem - Liboucheč - Petrovice	227	32,54	8,50	25,0	207	5 175,00	124 407,00
Ústecko - sever	02	452	Ústí nad Labem - Liboucheč - Petrovice	228	32,54	2,17	25,0	252	6 300,00	191 331,00
Ústecko - sever	02	452	Ústí nad Labem - Liboucheč - Petrovice	229	32,54	8,50	25,0	207	5 175,00	124 407,00
Ústecko - sever	02	452	Ústí nad Labem - Liboucheč - Petrovice	230	32,54	3,00	25,0	207	5 175,00	152 869,50
Ústecko - sever	02	452	Ústí nad Labem - Liboucheč - Petrovice	232	32,54	0,51	25,0	252	6 300,00	201 789,00
Ústecko - sever	02	452	Ústí nad Labem - Liboucheč - Petrovice	251	32,54	18,02	25,0	114	2 850,00	41 382,00
Ústecko - sever	02	452	Ústí nad Labem - Liboucheč - Petrovice	252	32,54	2,10	25,0	114	2 850,00	86 754,00
Ústecko - sever	02	452	Ústí nad Labem - Liboucheč - Petrovice	253	32,54	12,21	25,0	114	2 850,00	57 940,50
Ústecko - sever	02	452	Ústí nad Labem - Liboucheč - Petrovice	255	32,54	11,97	25,0	114	2 850,00	58 624,50
Ústecko - sever	02	452	Ústí nad Labem - Liboucheč - Petrovice	256	32,54	7,12	25,0	114	2 850,00	72 447,00
Ústecko - sever	02	452	Ústí nad Labem - Liboucheč - Petrovice	257	32,54	10,23	25,0	114	2 850,00	63 583,50
Ústecko - sever	02	452	Ústí nad Labem - Liboucheč - Petrovice	258	32,54	10,51	25,0	114	2 850,00	62 785,50
Ústecko - sever	02	452	Ústí nad Labem - Liboucheč - Petrovice	259	32,54	14,49	25,0	114	2 850,00	51 442,50
Ústecko - sever	02	452	Ústí nad Labem - Liboucheč - Petrovice	260	32,54	14,00	25,0	114	2 850,00	52 839,00
Ústecko - sever	02	452	Ústí nad Labem - Liboucheč - Petrovice	261	32,54	3,42	25,0	114	2 850,00	82 992,00
Ústecko - sever	02	452	Ústí nad Labem - Liboucheč - Petrovice	262	32,54	15,92	25,0	114	2 850,00	47 367,00
Ústecko - sever	02	452	Ústí nad Labem - Liboucheč - Petrovice	263	32,54	5,10	25,0	65	1 625,00	44 590,00
Ústecko - sever	02	452	Ústí nad Labem - Liboucheč - Petrovice	264	32,54	21,11	25,0	114	2 850,00	32 575,50
Ústecko - sever	02	452	Ústí nad Labem - Liboucheč - Petrovice	265	32,54	4,50	25,0	65	1 625,00	45 565,00
Ústecko - sever	02	452	Ústí nad Labem - Liboucheč - Petrovice	266	32,54	5,62	25,0	114	2 850,00	76 722,00
Ústecko - sever	02	452	Ústí nad Labem - Liboucheč - Petrovice	267	32,54	3,10	25,0	65	1 625,00	47 840,00
Ústecko - sever	02	452	Ústí nad Labem - Liboucheč - Petrovice	268	32,54	8,10	25,0	65	1 625,00	39 715,00
Ústecko - sever	02	452	Ústí nad Labem - Liboucheč - Petrovice	270	32,54	3,50	25,0	65	1 625,00	47 190,00
Ústecko - sever	03	451	Ústí nad Labem - Chlumec - Telnice - Krásný Les	101	32,54	5,14	22,0	252	5 544,00	151 905,60
Ústecko - sever	03	451	Ústí nad Labem - Chlumec - Telnice - Krásný Les	102	32,54	5,05	22,0	252	5 544,00	152 404,56
Ústecko - sever	03	451	Ústí nad Labem - Chlumec - Telnice - Krásný Les	104	32,54	5,42	16,0	252	4 032,00	109 347,84
Ústecko - sever	03	451	Ústí nad Labem - Chlumec - Telnice - Krásný Les	103	32,54	3,85	22,0	157	3 454,00	99

Oblast	Číslo linky v oblasti	Název linky	Číslo spoje	Cena v Kč/km rok 2012	Odhad tržby v Kč/km	Délka spoje v ZDO v km	Počet spojů za rok 2012	Výkon km za rok 2012	Předběžný odborný odhad prokazatelné ztráty rok 2012	Poznámka
(1)	(2)	(3)	(4)	(5)	(6)	(7)	(8)	(9) = (7) x (8)	(10) = [(5) - (6)] x (9)	(11)
Ústecko - sever	03	451	Ústí nad Labem - Chlumec - Telnice - Krásný Les	110	32,54	15,50	16,0	252	4 032,00	68 705,28
Ústecko - sever	03	451	Ústí nad Labem - Chlumec - Telnice - Krásný Les	111	32,54	7,69	16,0	252	4 032,00	100 195,20
Ústecko - sever	03	451	Ústí nad Labem - Chlumec - Telnice - Krásný Les	112	32,54	10,71	16,0	252	4 032,00	88 018,56
Ústecko - sever	03	451	Ústí nad Labem - Chlumec - Telnice - Krásný Les	113	32,54	11,60	22,0	252	5 544,00	116 091,36
Ústecko - sever	03	451	Ústí nad Labem - Chlumec - Telnice - Krásný Les	114	32,54	13,47	16,0	252	4 032,00	76 890,24
Ústecko - sever	03	451	Ústí nad Labem - Chlumec - Telnice - Krásný Les	115	32,54	8,85	16,0	252	4 032,00	95 518,08
Ústecko - sever	03	451	Ústí nad Labem - Chlumec - Telnice - Krásný Les	116	32,54	3,95	22,0	252	5 544,00	158 502,96
Ústecko - sever	03	451	Ústí nad Labem - Chlumec - Telnice - Krásný Les	117	32,54	15,38	16,0	252	4 032,00	69 189,12
Ústecko - sever	03	451	Ústí nad Labem - Chlumec - Telnice - Krásný Les	118	32,54	8,31	16,0	252	4 032,00	97 695,36
Ústecko - sever	03	451	Ústí nad Labem - Chlumec - Telnice - Krásný Les	119	32,54	16,05	22,0	252	5 544,00	91 420,56
Ústecko - sever	03	451	Ústí nad Labem - Chlumec - Telnice - Krásný Les	120	32,54	8,20	16,0	252	4 032,00	98 138,88
Ústecko - sever	03	451	Ústí nad Labem - Chlumec - Telnice - Krásný Les	121	32,54	9,80	17,0	252	4 284,00	97 418,16
Ústecko - sever	03	451	Ústí nad Labem - Chlumec - Telnice - Krásný Les	122	32,54	7,64	22,0	252	5 544,00	138 045,60
Ústecko - sever	03	451	Ústí nad Labem - Chlumec - Telnice - Krásný Les	123	32,54	2,50	16,0	252	4 032,00	121 121,28
Ústecko - sever	03	451	Ústí nad Labem - Chlumec - Telnice - Krásný Les	124	32,54	6,19	17,0	252	4 284,00	112 883,40
Ústecko - sever	03	451	Ústí nad Labem - Chlumec - Telnice - Krásný Les	125	32,54	9,08	14,0	252	3 528,00	82 766,88
Ústecko - sever	03	451	Ústí nad Labem - Chlumec - Telnice - Krásný Les	126	32,54	5,56	16,0	252	4 032,00	108 783,36
Ústecko - sever	03	451	Ústí nad Labem - Chlumec - Telnice - Krásný Les	127	32,54	1,70	16,0	252	4 032,00	124 346,88
Ústecko - sever	03	451	Ústí nad Labem - Chlumec - Telnice - Krásný Les	128	32,54	2,38	16,0	252	4 032,00	121 605,12
Ústecko - sever	03	451	Ústí nad Labem - Chlumec - Telnice - Krásný Les	130	32,54	12,07	22,0	157	3 454,00	70 703,38
Ústecko - sever	03	451	Ústí nad Labem - Chlumec - Telnice - Krásný Les	201	32,54	1,60	16,0	114	1 824,00	56 434,56
Ústecko - sever	03	451	Ústí nad Labem - Chlumec - Telnice - Krásný Les	202	32,54	1,60	14,0	114	1 596,00	49 380,24
Ústecko - sever	03	451	Ústí nad Labem - Chlumec - Telnice - Krásný Les	203	32,54	1,41	17,0	114	1 938,00	60 329,94
Ústecko - sever	03	451	Ústí nad Labem - Chlumec - Telnice - Krásný Les	204	32,54	1,98	16,0	114	1 824,00	55 741,44
Ústecko - sever	03	451	Ústí nad Labem - Chlumec - Telnice - Krásný Les	205	32,54	4,43	22,0	114	2 508,00	70 499,88
Ústecko - sever	03	451	Ústí nad Labem - Chlumec - Telnice - Krásný Les	206	32,54	3,69	17,0	114	1 938,00	55 911,30
Ústecko - sever	03	451	Ústí nad Labem - Chlumec - Telnice - Krásný Les	207	32,54	6,85	17,0	114	1 938,00	49 787,22
Ústecko - sever	03	451	Ústí nad Labem - Chlumec - Telnice - Krásný Les	208	32,54	3,85	22,0	114	2 508,00	71 954,52
Ústecko - sever	03	451	Ústí nad Labem - Chlumec - Telnice - Krásný Les	209	32,54	5,93	22,0	114	2 508,00	66 737,88
Ústecko - sever	03	451	Ústí nad Labem - Chlumec - Telnice - Krásný Les	210	32,54	5,77	17,0	114	1 938,00	51 880,26
Ústecko - sever	03	451	Ústí nad Labem - Chlumec - Telnice - Krásný Les	211	32,54	7,81	17,0	114	1 938,00	47 926,74
Ústecko - sever	03	451	Ústí nad Labem - Chlumec - Telnice - Krásný Les	212	32,54	5,20	22,0	114	2 508,00	68 568,72
Ústecko - sever	03	451	Ústí nad Labem - Chlumec - Telnice - Krásný Les	213	32,54	3,71	22,0	114	2 508,00	72 305,64
Ústecko - sever	03	451	Ústí nad Labem - Chlumec - Telnice - Krásný Les	214	32,54	8,02	17,0	114	1 938,00	47 519,76
Ústecko - sever	03	451	Ústí nad Labem - Chlumec - Telnice - Krásný Les	215	32,54	3,62	16,0	114	1 824,00	52 750,08
Ústecko - sever	03	451	Ústí nad Labem - Chlumec - Telnice - Krásný Les	216	32,54	3,07	22,0	114	2 508,00	73 910,76
Ústecko - sever	03	451	Ústí nad Labem - Chlumec - Telnice - Krásný Les	217	32,54	2,57	14,0	114	1 596,00	47 832,12
Ústecko - sever	03	451	Ústí nad Labem - Chlumec - Telnice - Krásný Les	218	32,54	1,88	16,0	114	1 824,00	55 923,84
Ústecko - sever	04	457	Ústí nad Labem - Povrly - Český Bukov	101	32,54	2,44	23,0	252	5 796,00	174 459,60
Ústecko - sever	04	457	Ústí nad Labem - Povrly - Český Bukov	102	32,54	11,25	20,0	252	5 040,00	107 301,60
Ústecko - sever	04	457	Ústí nad Labem - Povrly - Český Bukov	103	32,54	8,42	16,0	252	4 032,00	97 251,84
Ústecko - sever	04	457	Ústí nad Labem - Povrly - Český Bukov	105	32,54	15,61	11,0	252	2 772,00	46 929,96
Ústecko - sever	04	457	Ústí nad Labem - Povrly - Český Bukov	106	32,54	14,91	27,0	200	5 400,00	95 202,00
Ústecko - sever	04	457	Ústí nad Labem - Povrly - Český Bukov	107	32,54	13,01	23,0	252	5 796,00	113 195,88
Ústecko - sever	04	457	Ústí nad Labem - Povrly - Český Bukov	108	32,54	10,24	16,0	252	4 032,00	89 913,60
Ústecko - sever	04	457	Ústí nad Labem - Povrly - Český Bukov	109	32,54	8,38	23,0	252	5 796,00	140 031,36
Ústecko - sever	04	457	Ústí nad Labem - Povrly - Český Bukov	110	32,54	11,12	11,0	252	2 772,00	59 376,24
Ústecko - sever	04	457	Ústí nad Labem - Povrly - Český Bukov	114	32,54	2,10	23,0	252	5 796,00	176 430,24
Ústecko - sever	04	457	Ústí nad Labem - Povrly - Český Bukov	118	32,54	5,67	23,0	52	1 196,00	32 136,52
Ústecko - sever	04	457	Ústí nad Labem - Povrly - Český Bukov	120	32,54	2,83	23,0	252	5 796,00	172 199,16
Ústecko - sever	04	457	Ústí nad Labem - Povrly - Český Bukov	200	32,54	4,87	20,0	52	1 040,00	28 776,80
Ústecko - sever	04	457	Ústí nad Labem - Povrly - Český Bukov	201	32,54	4,37	23,0	114	2 622,00	73 861,74
Ústecko - sever	04	457	Ústí nad Labem - Povrly - Český Bukov	202	32,54	2,99	23,0	114	2 622,00	77 480,10
Ústecko - sever	04	457	Ústí nad Labem - Povrly - Český Bukov	203	32,54	1,79	23,0	63	1 449,00	44 556,75
Ústecko - sever	04	457	Ústí nad Labem - Povrly - Český Bukov	206	32,54	5,97	23,0	63	1 449,00	38 499,93
Ústecko - sever	05	456	Ústí nad Labem - Chuderov - Žežice - Chuderov - Ústí nad Labem	105	32,54	8,14	16,0	252	4 032,00	98 380,80
Ústecko - sever	05	456	Ústí nad Labem - Chuderov - Žežice - Chuderov - Ústí nad Labem	109	32,54	15,23	16,0	200	3 200,00	55 392,00
Ústecko - sever	05	456	Ústí nad Labem - Chuderov - Žežice - Chuderov - Ústí nad Labem	115	32,54	9,53	16,0	252	4 032,00	92 776,32
Ústecko - sever	05	456	Ústí nad Labem - Chuderov - Žežice - Chuderov - Ústí nad Labem	117	32,54	9,92	16,0	200	3 200,00	72 384,00
Ústecko - sever	05	456	Ústí nad Labem - Chuderov - Žežice - Chuderov - Ústí nad Labem	119	32,54	10,65	16,0	252	4 032,00	88 260,48
Ústecko - sever	05	456	Ústí nad Labem - Chuderov - Žežice - Chuderov - Ústí nad Labem	121	32,54	8,83	16,0	252	4 032,00	95 598,72
Ústecko - sever	05	456	Ústí nad Labem - Chuderov - Žežice - Chuderov - Ústí nad Labem	125	32,54	5,30	16,0	252	4 032,00	109 831,68
Ústecko - sever	05	456	Ústí nad Labem - Chuderov - Žežice - Chuderov - Ústí nad Labem	203	32,54	4,60	16,0	114	1 824,00	50 962,56
Ústecko - sever	05	456	Ústí nad Labem - Chuderov - Žežice - Chuderov - Ústí nad Labem	207	32,54	5,00	16,0	114	1 824,00	50 232,96
Ústecko - sever	06	454	Petrovice,Krásný Les - Petrovice	101	32,54	8,50	7,0	157	1 099,00	26 419,96
Ústecko - sever	06	454	Petrovice,Krásný Les - Petrovice	102	32,54	2,30	7,0	157	1 099,00	33 233,76
Ústecko - sever	06	454	Petrovice,Krásný Les - Petrovice	103	32,54	2,10	7,0	157	1 099,00	33 453,56
Ústecko - sever	06	454	Petrovice,Krásný Les - Petrovice	104	32,54	8,40	7,0	157	1 099,00	26 529,86
<b>Celkem za oblast</b>								<b>595 750,00</b>	<b>13 042 301,56</b>	

dodatek 19

dodatek 20

Oblast	Číslo linky v oblasti	Název linky	Číslo spoje	Cena v Kč/km rok 2013 a další	Odhad tržby v Kč/km	Délka spoje v ZDO v km	Počet spojů za rok 2013 a další	Výkon km za rok 2013 a další	Předběžný odborný odhad prokazatelné ztráty rok 2013 a další	Poznámka
(1)	(2)	(3)	(4)	(5)	(6)	(7)	(8)	(9) = (7) x (8)	(10) = [(5) - (6)] x (9)	(11)
Ústecko - sever	01	453	Ústí nad Labem - Chuderov - Velké Chvojno - Liboucheč - Čermná - Petrovice	102	32,54	9,14	18,0	253	4 554,00	106 563,60
Ústecko - sever	01	453	Ústí nad Labem - Chuderov - Velké Chvojno - Liboucheč - Čermná - Petrovice	103	32,54	1,00	18,0	253	4 554,00	143 633,16
Ústecko - sever	01	453	Ústí nad Labem - Chuderov - Velké Chvojno - Liboucheč - Čermná - Petrovice	104	32,54	19,23	19,0	253	4 807,00	63 981,17
Ústecko - sever	01	453	Ústí nad Labem - Chuderov - Velké Chvojno - Liboucheč - Čermná - Petrovice	106	32,54	2,00	17,0	253	4 301,00	131 352,54
Ústecko - sever	01	453	Ústí nad Labem - Chuderov - Velké Chvojno - Liboucheč - Čermná - Petrovice	107	32,54	7,74	22,0	253	5 566,00	138 036,80
Ústecko - sever	01	453	Ústí nad Labem - Chuderov - Velké Chvojno - Liboucheč - Čermná - Petrovice	110	32,54	19,70	21,0	253	5 313,00	68 218,92
Ústecko - sever	01	453	Ústí nad Labem - Chuderov - Velké Chvojno - Liboucheč - Čermná - Petrovice	111	32,54	12,95	17,0	253	4 301,00	84 256,59
Ústecko - sever	01	453	Ústí nad Labem - Chuderov - Velké Chvojno - Liboucheč - Čermná - Petrovice	114	32,54	7,98	17,0	253	4 301,00	105 632,56
Ústecko - sever	01	453	Ústí nad Labem - Chuderov - Velké Chvojno - Liboucheč - Čermná - Petrovice	115	32,54	13,91	22,0	253	5 566,00	103 694,58
Ústecko - sever	01	453	Ústí nad Labem - Chuderov - Velké Chvojno - Liboucheč - Čermná - Petrovice	117	32,54	18,25	21,0	202	4 242,00	60 618,18
Ústecko - sever	01	453	Ústí nad Labem - Chuderov - Velké Chvojno - Liboucheč - Čermná - Petrovice	118	32,54	10,89	22,0	253	5 566,00	120 503,90
Ústecko - sever	01	453	Ústí nad Labem - Chuderov - Velké Chvojno - Liboucheč - Čermná - Petrovice	120	32,54	6,11	22,0	253	5 566,00	147 109,38
Ústecko - sever	01	453	Ústí nad Labem - Chuderov - Velké Chvojno - Liboucheč - Čermná - Petrovice	121	32,54	14,31	22,0	253	5 566,00	101 468,18
Ústecko - sever	01	453	Ústí nad Labem - Chuderov - Velké Chvojno - Liboucheč - Čermná - Petrovice	124	32,54	1,42	17,0	253	4 301,00	133 847,12
Ústecko - sever	01	453	Ústí nad Labem - Chuderov - Velké Chvojno - Liboucheč - Čermná - Petrovice	127	32,54	15,11	17,0	253	4 301,00	74 966,43
Ústecko - sever	01	453	Ústí nad Labem - Chuderov - Velké Chvojno - Liboucheč - Čermná - Petrovice	129	32,54	8,25	18,0	253	4 554,00	110 616,66
Ústecko - sever	01	453	Ústí nad Labem - Chuderov - Velké Chvojno - Liboucheč - Čermná - Petrovice	131	32,54	1,20	11,0	139	1 529,00	47 918,86
Ústecko - sever	01	453	Ústí nad Labem - Chuderov - Velké Chvojno - Liboucheč - Čermná - Petrovice	200	32,54	2,50	11,0	113	1 243,00	37 339,72
Ústecko - sever	01	453	Ústí nad Labem - Chuderov - Velké Chvojno - Liboucheč - Čermná - Petrovice	201	32,54	0,72	11,0	53	583,00	18 551,06
Ústecko - sever	01	453	Ústí nad Labem - Chuderov - Velké Chvojno - Liboucheč - Čermná - Petrovice	202	32,54	5,21	17,0	113	1 921,00	52 500,93
Ústecko - sever	01	453	Ústí nad Labem - Chuderov - Velké Chvojno - Liboucheč - Čermná - Petrovice	203	32,54	4,26	17,0	113	1 921,00	54 325,88
Ústecko - sever	01	453	Ústí nad Labem - Chuderov - Velké Chvojno - Liboucheč - Čermná - Petrovice	204	32,54	1,37	17,0	113	1 921,00	59 877,57
Ústecko - sever	01	453	Ústí nad Labem - Chuderov - Velké Chvojno - Liboucheč - Čermná - Petrovice	205	32,54	9,69	17,0	113	1 921,00	43 894,85
Ústecko - sever	01	453	Ústí nad Labem - Chuderov - Velké Chvojno - Liboucheč - Čermná - Petrovice	206	32,54	5,13	17,0	113	1 921,00	52 654,61
Ústecko - sever	01	453	Ústí nad Labem - Chuderov - Velké Chvojno - Liboucheč - Čermná - Petrovice	207	32,54	9,03	17,0	113	1 921,00	45 162,71
Ústecko - sever	01	453	Ústí nad Labem - Chuderov - Velké Chvojno - Liboucheč - Čermná - Petrovice	208	32,54	9,71	17,0	113	1 921,00	43 856,43
Ústecko - sever	01	453	Ústí nad Labem - Chuderov - Velké Chvojno - Liboucheč - Čermná - Petrovice	209	32,54	8,81	17,0	113	1 921,00	45 585,33
Ústecko - sever	01	453	Ústí nad Labem - Chuderov - Velké Chvojno - Liboucheč - Čermná - Petrovice	211	32,54	5,95	17,0	113	1 921,00	51 079,39
Ústecko - sever	01	453	Ústí nad Labem - Chuderov - Velké Chvojno - Liboucheč - Čermná - Petrovice	212	32,54	3,00	5,0	113	565,00	16 690,10
Ústecko - sever	01	453	Ústí nad Labem - Chuderov - Velké Chvojno - Liboucheč - Čermná - Petrovice	213	32,54	1,30	11,0	113	1 243,00	38 831,32
Ústecko - sever	01	453	Ústí nad Labem - Chuderov - Velké Chvojno - Liboucheč - Čermná - Petrovice	214	32,54	2,30	17,0	113	1 921,00	58 091,04
Ústecko - sever	01	453	Ústí nad Labem - Chuderov - Velké Chvojno - Liboucheč - Čermná - Petrovice	217	32,54	2,00	5,0	113	565,00	17 255,10
Ústecko - sever	02	452	Ústí nad Labem - Liboucheč - Petrovice	201	32,54	6,61	25,0	253	6 325,00	164 007,25
Ústecko - sever	02	452	Ústí nad Labem - Liboucheč - Petrovice	202	32,54	12,47	25,0	253	6 325,00	126 942,75
Ústecko - sever	02	452	Ústí nad Labem - Liboucheč - Petrovice	203	32,54	10,70	25,0	253	6 325,00	138 138,00
Ústecko - sever	02	452	Ústí nad Labem - Liboucheč - Petrovice	204	32,54	25,80	25,0	253	6 325,00	42 630,50
Ústecko - sever	02	452	Ústí nad Labem - Liboucheč - Petrovice	205	32,54	21,21	25,0	253	6 325,00	71 662,25
Ústecko - sever	02	452	Ústí nad Labem - Liboucheč - Petrovice	206	32,54	27,50	25,0	253	6 325,00	31 878,00
Ústecko - sever	02	452	Ústí nad Labem - Liboucheč - Petrovice	207	32,54	22,30	25,0	253	6 325,00	64 768,00
Ústecko - sever	02	452	Ústí nad Labem - Liboucheč - Petrovice	208	32,54	27,00	25,0	253	6 325,00	35 040,50
Ústecko - sever	02	452	Ústí nad Labem - Liboucheč - Petrovice	209	32,54	25,30	25,0	253	6 325,00	45 793,00
Ústecko - sever	02	452	Ústí nad Labem - Liboucheč - Petrovice	210	32,54	22,50	25,0	253	6 325,00	63 503,00
Ústecko - sever	02	452	Ústí nad Labem - Liboucheč - Petrovice	211	32,54	27,00	25,0	253	6 325,00	35 040,50
Ústecko - sever	02	452	Ústí nad Labem - Liboucheč - Petrovice	212	32,54	18,40	25,0	253	6 325,00	89 435,50
Ústecko - sever	02	452	Ústí nad Labem - Liboucheč - Petrovice	213	32,54	24,30	25,0	253	6 325,00	52 118,00
Ústecko - sever	02	452	Ústí nad Labem - Liboucheč - Petrovice	214	32,54	21,84	25,0	253	6 325,00	67 677,50
Ústecko - sever	02	452	Ústí nad Labem - Liboucheč - Petrovice	215	32,54	23,00	25,0	253	6 325,00	60 340,50
Ústecko - sever	02	452	Ústí nad Labem - Liboucheč - Petrovice	216	32,54	19,00	25,0	253	6 325,00	85 640,50
Ústecko - sever	02	452	Ústí nad Labem - Liboucheč - Petrovice	217	32,54	29,20	25,0	253	6 325,00	21 125,50
Ústecko - sever	02	452	Ústí nad Labem - Liboucheč - Petrovice	218	32,54	14,00	25,0	253	6 325,00	117 265,50
Ústecko - sever	02	452	Ústí nad Labem - Liboucheč - Petrovice	219	32,54	25,30	25,0	253	6 325,00	45 793,00
Ústecko - sever	02	452	Ústí nad Labem - Liboucheč - Petrovice	220	32,54	12,00	25,0	253	6 325,00	129 915,50
Ústecko - sever	02	452	Ústí nad Labem - Liboucheč - Petrovice	221	32,54	6,73	25,0	253	6 325,00	163 248,25
Ústecko - sever	02	452	Ústí nad Labem - Liboucheč - Petrovice	222	32,54	6,20	25,0	253	6 325,00	166 600,50
Ústecko - sever	02	452	Ústí nad Labem - Liboucheč - Petrovice	223	32,54	7,62	25,0	253	6 325,00	157 619,00
Ústecko - sever	02	452	Ústí nad Labem - Liboucheč - Petrovice	224	32,54	2,96	25,0	253	6 325,00	187 093,50
Ústecko - sever	02	452	Ústí nad Labem - Liboucheč - Petrovice	225	32,54	10,00	25,0	253	6 325,00	142 565,50
Ústecko - sever	02	452	Ústí nad Labem - Liboucheč - Petrovice	226	32,54	27,00	14,0	202	2 828,00	15 667,12
Ústecko - sever	02	452	Ústí nad Labem - Liboucheč - Petrovice	227	32,54	8,50	25,0	253	6 325,00	152 053,00
Ústecko - sever	02	452	Ústí nad Labem - Liboucheč - Petrovice	228	32,54	2,17	25,0	253	6 325,00	192 090,25
Ústecko - sever	02	452	Ústí nad Labem - Liboucheč - Petrovice	229	32,54	8,50	25,0	253	6 325,00	152 053,00
Ústecko - sever	02	452	Ústí nad Labem - Liboucheč - Petrovice	230	32,54	3,00	25,0	253	6 325,00	186 840,50
Ústecko - sever	02	452	Ústí nad Labem - Liboucheč - Petrovice	232	32,54	0,51	25,0	253	6 325,00	202 589,75
Ústecko - sever	02	452	Ústí nad Labem - Liboucheč - Petrovice	251	32,54	18,02	25,0	113	2 825,00	41 019,00
Ústecko - sever	02	452	Ústí nad Labem - Liboucheč - Petrovice	252	32,54	2,10	25,0	113	2 825,00	85 993,00
Ústecko - sever	02	452	Ústí nad Labem - Liboucheč - Petrovice	253	32,54	12,21	25,0	113	2 825,00	57 432,25
Ústecko - sever	02	452	Ústí nad Labem - Liboucheč - Petrovice	255	32,54	11,97	25,0	113	2 825,00	58 110,25
Ústecko - sever	02	452	Ústí nad Labem - Liboucheč - Petrovice	256	32,54	7,12	25,0	113	2 825,00	71 811,50
Ústecko - sever	02	452	Ústí nad Labem - Liboucheč - Petrovice	257	32,54	10,23	25,0	113	2 825,00	63 025,75
Ústecko - sever	02	452	Ústí nad Labem - Liboucheč - Petrovice	258	32,54	10,51	25,0	113	2 825,00	62 234,75
Ústecko - sever	02	452	Ústí nad Labem - Liboucheč - Petrovice	259	32,54	14,49	25,0	113	2 825,00	50 991,25
Ústecko - sever	02	452	Ústí nad Labem - Liboucheč - Petrovice	260	32,54	14,00	25,0	113	2 825,00	52 375,50
Ústecko - sever	02	452	Ústí nad Labem - Liboucheč - Petrovice	261	32,54	3,42	25,0	113	2 825,00	82 264,00
Ústecko - sever	02	452	Ústí nad Labem - Liboucheč - Petrovice	262	32,54	15,92	25,0	113	2 825,00	46 951,50
Ústecko - sever	02	452	Ústí nad Labem - Liboucheč - Petrovice	263	32,54	5,10	25,0	113	2 825,00	77 518,00
Ústecko - sever	02	452	Ústí nad Labem - Liboucheč - Petrovice	264	32,54	21,11	25,0	113	2 825,00	32 289,75
Ústecko - sever	02	452	Ústí nad Labem - Liboucheč - Petrovice	265	32,54	4,50	25,0	113	2 825,00	79 213,00
Ústecko - sever	02	452	Ústí nad Labem - Liboucheč - Petrovice	266	32,54	5,62	25,0	113	2 825,00	76 049,00
Ústecko - sever	02	452	Ústí nad Labem - Liboucheč - Petrovice	267	32,54	3,10	25,0	113	2 825,00	83 168,00
Ústecko - sever	02	452	Ústí nad Labem - Liboucheč - Petrovice	268	32,54	8,10	25,0	113	2 825,00	69 043,00
Ústecko - sever	02	452	Ústí nad Labem - Liboucheč - Petrovice	270	32,54	3,50	25,0	113	2 825,00	82 038,00
Ústecko - sever	03	451	Ústí nad Labem - Chlumec - Telnice - Krásný Les	101	32,54	5,14	22,0	253	5 566,00	152 508,40
Ústecko - sever	03	451	Ústí nad Labem - Chlumec - Telnice - Krásný Les	102	32,54	5,05	22,0	253	5 566,00	153 009,34
Ústecko - sever	03	451	Ústí nad Labem - Chlumec - Telnice - Krásný Les	104	32,54	5,42	16,0	253	4 048,00	109 781,76
Ústecko - sever	03	451	Ústí nad Labem - Chlumec - Telnice - Krásný Les	103	32,54	3,85	22,0	200	4 400,00	126 236,00
Ústecko - sever	03	451	Ústí nad Labem - Chlumec - Telnice - Krásný Les	105	32,54	3,85	16,0	53	848,00	24 329,12
Ústecko - sever	03	451	Ústí nad Labem - Chlumec - Telnice - Krásný Les	106	32,54	3,59	22,0	253	5 566,00	161 135,70
Ústecko - sever	03	451	Ústí nad Labem - Chlumec - Telnice - Krásný Les	107	32,54	6,59	16,0	253	4 048,00	105 045,60
Ústecko - sever	03	451	Ústí nad Labem - Chlumec - Telnice - Krásný Les	108	32,54	7,50	16,0	53	848,00	21 233,92
Ústecko - sever	03	451	Ústí nad Labem - Chlumec - Telnice - Krásný Les	109	32,54	9,19	16,0	253	4 048,00	94 520,80
Ústecko - sever	03	451	Ústí nad Labem - Chlumec - Telnice - Krásný Les	110	32,54	15,50	16,0	253	4 048,00	68 977,92
Ústecko - sever	03	451	Ústí nad Labem - Chlumec - Telnice - Krásný Les	111	32,54	7,69	16,0	253	4 048,00	100 592,80
Ústecko - sever	03	451	Ústí nad Labem - Chlumec - Telnice - Krásný Les	112	32,54	10,71	16,0	253	4 048,00	88 367,84
Ústecko - sever	03	451	Ústí nad Labem - Chlumec - Telnice - Krásný Les	113	32,54	11,60	22,0	253	5 566,00	116 552,04
Ústecko - sever	03	451	Ústí nad Labem - Chlumec - Telnice - Krásný Les	114	32,54	13,47	16,0	253	4 048,00	77 195,36
Ústecko - sever	03	451	Ústí nad Labem - Chlumec -							

Oblast	Číslo linky v oblasti	Název linky	Číslo spoje	Cena v Kč/km rok 2013 a další	Odhad tržby v Kč/km	Délka spoje v ZDO v km	Počet spojů za rok 2013 a další	Výkon km za rok 2013 a další	Předběžný odborný odhad prokazatelné ztráty rok 2013 a další	Poznámka
(1)	(2)	(3)	(4)	(5)	(6)	(7)	(8)	(9) = (7) x (8)	(10) = [(5) - (6)] x (9)	(11)
Ústecko - sever	03	451	Ústí nad Labem - Chlumec - Telnice - Krásný Les	122	32,54	7,64	22,0	253	5 566,00	138 593,40
Ústecko - sever	03	451	Ústí nad Labem - Chlumec - Telnice - Krásný Les	123	32,54	2,50	16,0	253	4 048,00	121 601,92
Ústecko - sever	03	451	Ústí nad Labem - Chlumec - Telnice - Krásný Les	124	32,54	6,19	17,0	253	4 301,00	113 331,35
Ústecko - sever	03	451	Ústí nad Labem - Chlumec - Telnice - Krásný Les	125	32,54	9,08	14,0	253	3 542,00	83 095,32
Ústecko - sever	03	451	Ústí nad Labem - Chlumec - Telnice - Krásný Les	126	32,54	5,56	16,0	253	4 048,00	109 215,04
Ústecko - sever	03	451	Ústí nad Labem - Chlumec - Telnice - Krásný Les	127	32,54	1,70	16,0	253	4 048,00	124 840,32
Ústecko - sever	03	451	Ústí nad Labem - Chlumec - Telnice - Krásný Les	128	32,54	2,38	16,0	253	4 048,00	122 087,68
Ústecko - sever	03	451	Ústí nad Labem - Chlumec - Telnice - Krásný Les	130	32,54	12,07	22,0	200	4 400,00	90 068,00
Ústecko - sever	03	451	Ústí nad Labem - Chlumec - Telnice - Krásný Les	201	32,54	1,60	16,0	113	1 808,00	55 939,52
Ústecko - sever	03	451	Ústí nad Labem - Chlumec - Telnice - Krásný Les	202	32,54	1,60	14,0	113	1 582,00	48 947,08
Ústecko - sever	03	451	Ústí nad Labem - Chlumec - Telnice - Krásný Les	203	32,54	1,41	17,0	113	1 921,00	59 800,73
Ústecko - sever	03	451	Ústí nad Labem - Chlumec - Telnice - Krásný Les	204	32,54	1,98	16,0	113	1 808,00	55 252,48
Ústecko - sever	03	451	Ústí nad Labem - Chlumec - Telnice - Krásný Les	205	32,54	4,43	22,0	113	2 486,00	69 881,46
Ústecko - sever	03	451	Ústí nad Labem - Chlumec - Telnice - Krásný Les	206	32,54	3,69	17,0	113	1 921,00	55 420,85
Ústecko - sever	03	451	Ústí nad Labem - Chlumec - Telnice - Krásný Les	207	32,54	6,85	17,0	113	1 921,00	49 350,49
Ústecko - sever	03	451	Ústí nad Labem - Chlumec - Telnice - Krásný Les	208	32,54	3,85	22,0	113	2 486,00	71 323,34
Ústecko - sever	03	451	Ústí nad Labem - Chlumec - Telnice - Krásný Les	209	32,54	5,93	22,0	113	2 486,00	66 152,46
Ústecko - sever	03	451	Ústí nad Labem - Chlumec - Telnice - Krásný Les	210	32,54	5,77	17,0	113	1 921,00	51 425,17
Ústecko - sever	03	451	Ústí nad Labem - Chlumec - Telnice - Krásný Les	211	32,54	7,81	17,0	113	1 921,00	47 506,33
Ústecko - sever	03	451	Ústí nad Labem - Chlumec - Telnice - Krásný Les	212	32,54	5,20	22,0	113	2 486,00	67 967,24
Ústecko - sever	03	451	Ústí nad Labem - Chlumec - Telnice - Krásný Les	213	32,54	3,71	22,0	113	2 486,00	71 671,38
Ústecko - sever	03	451	Ústí nad Labem - Chlumec - Telnice - Krásný Les	214	32,54	8,02	17,0	113	1 921,00	47 102,92
Ústecko - sever	03	451	Ústí nad Labem - Chlumec - Telnice - Krásný Les	215	32,54	3,62	16,0	113	1 808,00	52 287,36
Ústecko - sever	03	451	Ústí nad Labem - Chlumec - Telnice - Krásný Les	216	32,54	3,07	22,0	113	2 486,00	73 262,42
Ústecko - sever	03	451	Ústí nad Labem - Chlumec - Telnice - Krásný Les	217	32,54	2,57	14,0	113	1 582,00	47 412,54
Ústecko - sever	03	451	Ústí nad Labem - Chlumec - Telnice - Krásný Les	218	32,54	1,88	16,0	113	1 808,00	55 433,28
Ústecko - sever	04	457	Ústí nad Labem - Povří - Český Bukov	101	32,54	2,44	23,0	253	5 819,00	175 151,90
Ústecko - sever	04	457	Ústí nad Labem - Povří - Český Bukov	102	32,54	11,25	20,0	253	5 060,00	107 727,40
Ústecko - sever	04	457	Ústí nad Labem - Povří - Český Bukov	103	32,54	8,42	16,0	253	4 048,00	97 637,76
Ústecko - sever	04	457	Ústí nad Labem - Povří - Český Bukov	105	32,54	15,61	11,0	253	2 783,00	47 116,19
Ústecko - sever	04	457	Ústí nad Labem - Povří - Český Bukov	106	32,54	14,91	27,0	200	5 400,00	95 202,00
Ústecko - sever	04	457	Ústí nad Labem - Povří - Český Bukov	107	32,54	13,01	23,0	253	5 819,00	113 645,07
Ústecko - sever	04	457	Ústí nad Labem - Povří - Český Bukov	108	32,54	10,24	16,0	253	4 048,00	90 270,40
Ústecko - sever	04	457	Ústí nad Labem - Povří - Český Bukov	109	32,54	8,38	23,0	253	5 819,00	140 587,04
Ústecko - sever	04	457	Ústí nad Labem - Povří - Český Bukov	110	32,54	11,12	11,0	253	2 783,00	59 611,86
Ústecko - sever	04	457	Ústí nad Labem - Povří - Český Bukov	114	32,54	2,10	23,0	253	5 819,00	177 130,36
Ústecko - sever	04	457	Ústí nad Labem - Povří - Český Bukov	118	32,54	5,67	23,0	52	1 196,00	32 136,52
Ústecko - sever	04	457	Ústí nad Labem - Povří - Český Bukov	120	32,54	2,83	23,0	253	5 819,00	172 882,49
Ústecko - sever	04	457	Ústí nad Labem - Povří - Český Bukov	200	32,54	4,87	20,0	52	1 040,00	28 776,80
Ústecko - sever	04	457	Ústí nad Labem - Povří - Český Bukov	201	32,54	4,37	23,0	113	2 599,00	73 213,83
Ústecko - sever	04	457	Ústí nad Labem - Povří - Český Bukov	202	32,54	2,99	23,0	113	2 599,00	76 800,45
Ústecko - sever	04	457	Ústí nad Labem - Povří - Český Bukov	203	32,54	1,79	23,0	63	1 449,00	44 556,75
Ústecko - sever	04	457	Ústí nad Labem - Povří - Český Bukov	206	32,54	5,97	23,0	63	1 449,00	38 499,93
Ústecko - sever	05	456	Ústí nad Labem - Chuderov - Žežice - Chuderov - Ústí nad Labem	105	32,54	8,14	16,0	253	4 048,00	98 771,20
Ústecko - sever	05	456	Ústí nad Labem - Chuderov - Žežice - Chuderov - Ústí nad Labem	109	32,54	15,23	16,0	200	3 200,00	55 392,00
Ústecko - sever	05	456	Ústí nad Labem - Chuderov - Žežice - Chuderov - Ústí nad Labem	115	32,54	9,53	16,0	253	4 048,00	93 144,48
Ústecko - sever	05	456	Ústí nad Labem - Chuderov - Žežice - Chuderov - Ústí nad Labem	117	32,54	9,92	16,0	200	3 200,00	72 384,00
Ústecko - sever	05	456	Ústí nad Labem - Chuderov - Žežice - Chuderov - Ústí nad Labem	119	32,54	10,65	16,0	253	4 048,00	88 610,72
Ústecko - sever	05	456	Ústí nad Labem - Chuderov - Žežice - Chuderov - Ústí nad Labem	121	32,54	8,83	16,0	253	4 048,00	95 978,08
Ústecko - sever	05	456	Ústí nad Labem - Chuderov - Žežice - Chuderov - Ústí nad Labem	125	32,54	5,30	16,0	253	4 048,00	110 267,52
Ústecko - sever	05	456	Ústí nad Labem - Chuderov - Žežice - Chuderov - Ústí nad Labem	203	32,54	4,60	16,0	113	1 808,00	50 515,52
Ústecko - sever	05	456	Ústí nad Labem - Chuderov - Žežice - Chuderov - Ústí nad Labem	207	32,54	5,00	16,0	113	1 808,00	49 792,32
Ústecko - sever	06	454	Petrovice, Krásný Les - Petrovice	101	32,54	8,50	7,0	200	1 400,00	33 656,00
Ústecko - sever	06	454	Petrovice, Krásný Les - Petrovice	102	32,54	2,30	7,0	200	1 400,00	42 336,00
Ústecko - sever	06	454	Petrovice, Krásný Les - Petrovice	103	32,54	2,10	7,0	200	1 400,00	42 616,00
Ústecko - sever	06	454	Petrovice, Krásný Les - Petrovice	104	32,54	8,40	7,0	200	1 400,00	33 796,00
<b>Celkem za oblast</b>								<b>604 290,00</b>	<b>13 254 133,24</b>	



**S M T**

Č.	Organizace	Název akce	Místo realizace akce	Celkové náklady v tis. Kč	Komentář svodného odboru
1	VOŠ a SPŠ stavební, Děčín	REKO elektroinstalace	Čs. armády 10	5 200	standardní akce - doporučujeme zahájit investorskou přípravu, zadat zpracování PD
2	VOŠ ekonomická sociální a zdravotnická, OA, SPgŠ a SZŠ, Most	Zateplení budovy A, výměna oken, opava terasy a lávky	Zd. Fibicha 2778	13 000	standardní akce - doporučujeme zahájit investorskou přípravu, zadat zpracování PD
3	Střední lesnická škola a SOŠ sociální, Šluknov	Půdní vestavba DM	Sukova 829	18 000	standardní akce - doporučujeme zahájit investorskou přípravu, zadat zpracování PD
4	SŠ technická a automobilní, Chomutov	Zateplení budovy a úprava interiéru	Václavská	9 850	standardní akce - doporučujeme zahájit investorskou přípravu, zadat zpracování PD
				46 050	

**S Z**

## oblast sociální

7	CSP Litoměřice	DD Milešov - REKO - venkovní kanalizace, výstavba usazov. jímek	DD Milešov	5 500	viz IZ
8	CSP Litoměřice	DnZ Liběšice - REKO opěrné zdi pro odvod dešť. vod	DnZ Liběšice	5 500	viz IZ
9	DOZP Oleška - Kamenice	DOZP Česká Kamenice - výstavba kuchyně se zázemím	DOZP Č. Kamenice	19 000	viz IZ
10	DpS Šluknov - Krásná Lípa	DpS Krásná Lípa - změna způsobu vytápění areálu	DpS Kr. Lípa	5 000	viz IZ
11	DD Dubí	Revitalizace DD Dubí	DD Dubí	35 800	viz IZ
				70 800	

## oblast zdravotní

12	ZZS ÚK	ZZS Úštěk -Výstavba výjezdové základny	ZZS Úštěk	6 500	viz IZ
----	--------	--	-----------	-------	--------

Č.	Organizace	Název akce	Místo realizace akce	Celkové náklady v tis. Kč	Komentář svodného odboru
13	ZZS ÚK	ZZS Teplice - výstavba myčky a garáží	ZZS Teplice	6 500	viz IZ
14	ZZS ÚK	ZZS Ústí n/L - REKO Důlce III. etapa	ZZS Ústí n. L., Důlce	6 500	viz IZ
				19 500	

celkem odbor SZ			90 300
C E L K E M			136 350



1874/UTP/2012-UTPM

Č.j.: UZSVM/UTP/1839/2012-UTPM

**Česká republika – Úřad pro zastupování státu ve věcech majetkových**

se sídlem Rašínovo nábřeží 390/42, 128 00 Praha 2 - Nové Město,  
za kterou jedná PhDr. Marie Ševelová, ředitelka Územního pracoviště Ústí nad Labem,  
na základě pověření dle Příkazu generálního ředitele č. 24/2004, v platném znění  
IČ: 69797111  
(dále jen „převodce“)

a

**Ústecký kraj**

se sídlem Velká Hradební 48, 401 00 Ústí nad Labem,  
za kterou jedná Jana Vaňhová, hejtmanka  
IČ: 70892156  
(dále jen „nabyvatel“)

uzavírají podle § 22 zákona č. 219/2000 Sb., o majetku České republiky a jejím vystupování v právních vztazích, ve znění pozdějších předpisů (dále jen „zákon č. 219/2000 Sb.“) a § 51 a násl. zákona č. 40/1964 Sb., občanský zákoník, ve znění pozdějších předpisů (dále jen „občanský zákoník“) tuto

**S M L O U V U  
O B E Z Ú P L A T N Ě M P Ř E V O D U N E M O V I T O S T I**

**č. 32/12/4120**

**Čl. I.**

1. Česká republika je vlastníkem této nemovitosti:

**Pozemek**

- **pozemková parcela číslo 278/2**, druh pozemku – ostatní plocha, způsob využití – ostatní komunikace, způsob ochrany – 0

zapsané na listu vlastnictví č. 60000, pro **katastrální území Ohníč**, obec Ohníč v katastru nemovitostí vedeném Katastrálním úřadem pro Ústecký kraj, Katastrálním pracovištěm Teplice.

2. Úřad pro zastupování státu ve věcech majetkových je na základě § 29 odst. 1 zákona č. 201/2002 Sb., o Úřadu pro zastupování státu ve věcech majetkových, ve znění pozdějších předpisů, s uvedenou nemovitostí příslušný hospodařit ve smyslu § 9 zákona č. 219/2000 Sb.



## **Čl. II.**

1. Převodce touto smlouvou bezúplatně převádí nemovitost uvedenou v čl. I. této smlouvy nabyvateli.
2. Nemovitost se převádí v souladu s § 9 odst. 1 zákona č. 13/1997 Sb., o pozemních komunikacích, ve znění pozdějších předpisů.
3. Nabyvatel převáděnou nemovitost do svého vlastnictví přijímá tak jak stojí a leží dle § 501 občanského zákoníku.
4. Nabyvatel prohlašuje, že se seznámil s faktickým stavem převáděné nemovitosti.

## **Čl. III.**

1. Převodce i nabyvatel shodně prohlašují, že jim nejsou známy žádné skutečnosti, které by uzavření této smlouvy bránily.
2. Převodce prohlašuje, že mu není známo, že by na nemovitosti vázla nějaká omezení, závazky či právní vady.

## **Čl. IV.**

Poplatkovou povinnost spojenou s touto smlouvou nese nabyvatel.

## **Čl. V.**

1. Tato smlouva nabývá platnosti dnem podpisu poslední smluvní stranou.
2. Vlastnické právo k nemovitosti dle této smlouvy přechází dnem právních účinků vkladu práva do katastru nemovitostí. Tímto dnem na nabyvatele přecházejí veškerá práva a povinnosti spojená s vlastnictvím a užíváním nemovitosti.
3. Smluvní strany se dohodly, že návrh na vklad vlastnického práva do katastru nemovitostí podává převodce.
4. Tato smlouva je vyhotovena ve 4 stejnopisech.
5. Smluvní strany se dohodly, že jakékoli změny a doplňky této smlouvy jsou možné pouze v podobě oboustranně uzavřených číslovaných dodatků smlouvy.
6. Smluvní strany prohlašují, že tuto smlouvu uzavřely svobodně a vážně. Na důkaz toho připojují své vlastnoruční podpisy.
7. Nedílnou součástí této smlouvy je Doložka dle zákona č. 129/2000 Sb., o krajích, ve znění pozdějších předpisů.

8. Ředitelka odboru Odloučené pracoviště Teplice prohlašuje, že tato smlouva odpovídá platnému právnímu řádu a obsahuje jen údaje, které jsou správné a prověřené, a dále že tato smlouva je uzavírána jen na základě dokladů, které byly shledány jako úplné a hodnověrné a odůvodňují uzavření této smlouvy, jako nejvhodnějšího naložení s majetkem státu

.....

V Ústí nad Labem dne

V Ústí nad Labem dne

.....  
**PhDr. Marie Ševelová**  
ředitelka Územního pracoviště  
Ústí nad Labem

.....  
**Jana Vaňhová**  
hejtmanka

## DOLOŽKA

ve smyslu ustanovení § 23 zákona č. 129/2000 Sb., o krajích (krajské zřízení),  
ve znění pozdějších předpisů  
( dále jen „zákon č. 129/2000 Sb.“)

Ústecký kraj ve smyslu ustanovení § 23 zákona č. 129/2000 Sb., potvrzuje, že u právních úkonů  
obsažených ve **Smlouvě o bezúplatném převodu nemovitosti č. 32/12/4120**, kterou se  
převádí

### Pozemek

- **pozemková parcela číslo 278/2**, druh pozemku – ostatní plocha, způsob využití –  
ostatní komunikace, způsob ochrany – 0

zapsaný na listu vlastnictví č. 60000, pro **katastrální území Ohníč**, obec Ohníč v katastru  
nemovitostí vedeném Katastrálním úřadem pro Ústecký kraj, Katastrálním pracovištěm Teplice,

byly ze strany nabyvatele splněny veškeré zákonem č. 129/2000 Sb., či jinými obecně závaznými  
právními předpisy stanovené podmínky ve formě předchozího zveřejnění, schválení či  
odsouhlasení, které jsou obligatorní pro platnost tohoto právního úkonu.

Předmětná Smlouva o bezúplatném převodu nemovitosti č. 32/12/4120 byla schválena  
usnesením č. .... ze zasedání Zastupitelstva Ústeckého kraje dne .....

V Ústí nad Labem dne

.....  
**Jana Vaňhová**  
hejtmanka

## Dohoda o ukončení nájemního vztahu dle Smlouvy o nájmu pozemku č. O911100163

### Účastníci dohody

#### Povodí Labe, státní podnik

Víta Nejedlého 951, 500 03 Hradec Králové

Jednající: Ing. Marián Šebesta, pověřen řízením státního podniku

IČ: 70890005

DIČ: CZ70890005

Bankovní spojení: ČSOB Hradec Králové, č.ú. 103914702/0300

Spisová značka: Obchodní rejstřík vedený Krajským soudem v Hradci Králové, oddíl A, vložka 9473

dále jen „Povodí Labe, státní podnik“

a

#### Ústecký kraj

Velká Hradební 3118/48, 400 02 Ústí nad Labem

Jehož jménem jedná: Jan Vaňhová, hejtmanka Ústeckého kraje

IČ: 70892156

DIČ: CZ70892156

dále jen „Ústecký kraj.“

uzavírají tuto dohodu o ukončení nájemního vztahu k pozemku

### Článek 1

Účastníci této dohody, tj. Povodí Labe, státní podnik a Ústecký kraj uzavřeli dne 12.5.2011 Smlouvu o nájmu pozemku č. O91110021. Předmětem nájmu dle této smlouvy jsou pozemky evidované jako pozemkové parcely č. 1242/7, druh pozemku ostatní plocha, č. 1314/1, druh pozemku vodní plocha, č. 1314/2, druh pozemku vodní plocha, v katastrálním území a obci Velké Žernoseky, zapsané na listu vlastnictví č. 169 u Katastrálního úřadu pro Ústecký kraj se sídlem v Ústí nad Labem, Katastrálního pracoviště Litoměřice, pozemky evidované jako pozemkové parcely č. 1379/1, druh pozemku vodní plocha, č. 1379/2, druh pozemku vodní plocha, v katastrálním území a obci Žalhostice, zapsané na listu vlastnictví č. 58 u Katastrálního úřadu pro Ústecký kraj se sídlem v Ústí nad Labem, Katastrálního pracoviště Litoměřice, pozemky evidované jako pozemkové parcely č. 2645/4, druh pozemku ostatní plocha, č. 2649/2, druh pozemku vodní plocha, č. 2649/3, druh pozemku vodní plocha, č. 2649/7, druh pozemku vodní plocha, v katastrálním území a obci Litoměřice, zapsané na listu vlastnictví č. 495 u Katastrálního úřadu pro Ústecký kraj se sídlem v Ústí nad Labem, Katastrálního pracoviště Litoměřice, pozemky evidované jako pozemkové parcely č. 490/1, druh pozemku vodní plocha, v katastrálním území Třeboutice, obci Křešice, zapsané na listu vlastnictví č. 23 u Katastrálního úřadu pro Ústecký kraj se sídlem v Ústí nad Labem, Katastrálního pracoviště Litoměřice, pozemky evidované jako pozemkové parcely č. 1015/2, druh pozemku ostatní

plocha, č. 1077, druh pozemku vodní plocha, č. 1086, druh pozemku vodní plocha, č. 1087, druh pozemku vodní plocha, č. 1088, druh pozemku vodní plocha, v katastrálním území Křešice u Litoměřic, obci Křešice, zapsané na listu vlastnictví č. 441 u Katastrálního úřadu pro Ústecký kraj se sídlem v Ústí nad Labem, Katastrálního pracoviště Litoměřice, pozemky evidované jako pozemkové parcely č. 875/1, druh pozemku vodní plocha, č. 875/2, druh pozemku vodní plocha, v katastrálním území Nučnice, obci Křešice, zapsané na listu vlastnictví č. 54 u Katastrálního úřadu pro Ústecký kraj se sídlem v Ústí nad Labem, Katastrálního pracoviště Litoměřice.

## Článek 2

Nájemní vztah byl uzavřen z důvodu poskytnutí pozemků Ústeckému kraji za účelem jejich využití jako staveniště v rámci stavební akce „**Labská stezka č. 2 – etapa 2e**“ s tím, že pozemky uvedené v článku 1 budou trvale dotčeny stavbou, tj. stavbou cyklostezky a souvisejících objektů (dále jen „**cyklostezka**“).

## Článek 3

Důvodem ukončení nájemního vztahu je změna trasy cyklostezky a s tím související změna celkového záboru pronajímaných pozemků a uzavření nové Smlouvy o nájmu pozemku.

## Článek 4

1. Účastníci této dohody se dohodli, že platnost a účinnost Smlouvy o nájmu pozemků č. O911100163 končí ke dni 31.5. 2012.
2. O ukončení nájemního vztahu rozhodla Rada Ústeckého kraje dne..... usnesením č. ....
3. Tato dohoda je vyhotovena ve čtyřech výtiscích, všechny s platností originálu. Každá smluvní strana obdrží po dvou podepsaných vyhotoveních.

V Hradci Králové dne .....

V Ústí nad Labem dne .....

.....  
**za pronajímatele**  
Ing. Marián Šebesta,  
pověřen řízením státního podniku

.....  
**za nájemce**  
Jana Vaňhová,  
hejtmanka Ústeckého kraje

## Dohoda o ukončení nájemního vztahu dle Smlouvy o nájmu pozemku č. 0911110021

### Účastníci dohody

#### Povodí Labe, státní podnik

Víta Nejedlého 951, 500 03 Hradec Králové

Jednající: Ing. Marián Šebesta, pověřen řízením státního podniku

IČ: 70890005

DIČ: CZ70890005

Bankovní spojení: ČSOB Hradec Králové, č.ú. 103914702/0300

Spisová značka: Obchodní rejstřík vedený Krajským soudem v Hradci Králové, oddíl A, vložka 9473

dále jen „Povodí Labe, státní podnik“

a

#### Ústecký kraj

Velká Hradební 3118/48, 400 02 Ústí nad Labem

Jehož jménem jedná: Jan Vaňhová, hejtmanka Ústeckého kraje

IČ: 70892156

DIČ: CZ70892156

dále jen „Ústecký kraj.“

uzavírají tuto dohodu o ukončení nájemního vztahu k pozemku

### Článek 1

Účastníci této dohody, tj. Povodí Labe, státní podnik a Ústecký kraj uzavřeli dne 12.5.2011 Smlouvu o nájmu pozemku č. 0911110021. Předmětem nájmu dle této smlouvy je pozemek vedený ve zjednodušené evidenci – původ Pozemkový katastr – jako parcela č. **258/2**, dále pozemky evidované jako pozemkové parcely č. **875/3**, druh pozemku vodní plocha, č. **875/4**, druh pozemku vodní plocha, č. **63/4**, druh pozemku ostatní plocha, č. **63/5**, druh pozemku ostatní plocha, všechny **v katastrálním území Nučnice a obci Křešice**, zapsané na listu vlastnictví č. 54, pozemek evidovaný jako pozemková parcela č. **434**, druh pozemku ostatní plocha, **v katastrálním území Lounky a obci Chodouny**, zapsaný na listu vlastnictví č. 258, pozemky evidované jako pozemkové parcely č. **334/1**, druh pozemku vodní plocha, č. **339/2**, druh pozemku ostatní plocha, oba **v katastrálním území a obci Vědomce**, zapsané na listu vlastnictví č. 60, pozemek evidovaný jako pozemková **parcela č. 616/7**, druh pozemku ostatní plocha, **v katastrálním území a obci Dobříň**, zapsaný na listu vlastnictví č. 66, pozemek evidovaný jako pozemková parcela č. **394/2**, druh pozemku ostatní plocha, **v katastrálním území Záluží u Roudnice nad Labem a obci Záluží**, zapsaný na listu vlastnictví č. 66, pozemky evidované jako pozemkové parcely č. **654/2**, druh pozemku vodní plocha, č. **661**, druh pozemku ostatní plocha, oba **v katastrálním území Račice u Štětí a obci Račice**, zapsané na listu vlastnictví č. 267, pozemky evidované jako pozemkové parcely č. **305/1**, druh pozemku ostatní plocha, č. **305/2**,

druh pozemku ostatní plocha, č. **306/2**, druh pozemku ostatní plocha, č. **306/3**, druh pozemku vodní plocha, č. **306/4**, druh pozemku vodní plocha, č. **306/5**, druh pozemku vodní plocha, č. **307**, druh pozemku ostatní plocha, č. **1110/4**, druh pozemku ostatní plocha, č. **1156/5**, druh pozemku ostatní plocha, č. **1156/6**, druh pozemku vodní plocha, vše v **katastrálním území Hněvice a obci Štětí**, zapsané na listu vlastnictví č. 41.

## **Článek 2**

Nájemní vztah byl uzavřen z důvodu poskytnutí pozemků Ústeckému kraji za účelem jejich využití jako staveniště v rámci stavební akce „**Labská stezka č. 2 – 3. etapa**“ s tím, že pozemky uvedené v článku 1 budou trvale dotčeny stavbou, tj. stavbou cyklostezky a souvisejících objektů (dále jen „**cyklostezka**“).

## **Článek 3**

Důvodem ukončení nájemního vztahu je změna trasy cyklostezky a s tím související změna celkového záboru pronajímaných pozemků a uzavření nové Smlouvy o nájmu pozemku.

## **Článek 4**


1. Účastníci této dohody se dohodli, že platnost a účinnost Smlouvy o nájmu pozemků č. O911110021 končí ke dni 31.5.2012.
2. O ukončení nájemního vztahu rozhodla Rada Ústeckého kraje dne..... usnesením č. ....
3. Tato dohoda je vyhotovena ve čtyřech výtiscích, všechny s platností originálu. Každá smluvní strana obdrží po dvou podepsaných vyhotoveních.

V Hradci Králové dne .....

V Ústí nad Labem dne .....

.....  
**za pronajímatele**  
Ing. Marián Šebesta,  
pověřen řízením státního podniku

.....  
**za nájemce**  
Jana Vaňhová,  
hejtmanka Ústeckého kraje



## Krajský úřad

Číslo pronajímatele:

Číslo nájemce:

## NÁJEMNÍ SMLOUVA

uzavřená dle ustanovení ust. § 663 a násl.  
zákona č. 40/1964 Sb., občanský zákoník,  
ve znění pozdějších předpisů (dále jen „ObčZ“)

## Smluvní strany

**Pronajímatel:** **Rock Oil Praha, a.s.**

Se sídlem: U Zahrádek 183, 103 00 Praha 10 - Benice

Jednatel: Ondřej Novákem, předsedou představenstva

E-mail/telefon:

IČ: 264 25 629

DIČ: CZ26425629

Bank. spojení:

Číslo účtu:

Společnost je zapsána v obchodním rejstříku u Městského soudu v Praze, spisová značka: B6987

(dále jen „pronajímatel“)

**a**

**Nájemce:** **Ústecký kraj**

Se sídlem: Velká Hradební 3118/48, 400 02 Ústí nad Labem

Zastoupený: Janou Vaňhovou, hejtmankou Ústeckého kraje

Kontaktní osoba: Ing. Jindřich Šimák, vedoucí majetkového odboru Krajského úřadu  
Ústeckého kraje

E-mail/telefon: [simak.j@kr-ustecky.cz](mailto:simak.j@kr-ustecky.cz), 475 657 407

IČ: 70892156

DIČ: CZ70892156

Bank. spojení: Česká spořitelna, a.s.

Číslo účtu: 882733379/0800, v.s. 459

(dále jen „nájemce“)

Pronajímatel a nájemce dále společně též jako „smluvní strany“.

uzavírají níže uvedeného dne, měsíce a roku tuto

## NÁJEMNÍ SMLOUVU



## I. Předmět této smlouvy a předmět nájmu

- 1.1 Pronajímatel je na základě Smlouvy kupní ze dne 18. 11. 2004, zápis práv do katastru nemovitostí č. j. V-6535/2004-506 Katastrálního úřadu pro Ústecký kraj, Katastrální pracoviště Litoměřice, vlastníkem těchto nemovitostí:
- **pozemek: p. č. 1035/15**, o výměře 2114 m<sup>2</sup>, ostatní plocha, jiná plocha
  - **pozemek: p. č. 1035/16**, o výměře 1104 m<sup>2</sup>, ostatní plocha, jiná plocha
- ležících v k. ú. Hněvice, obec Štětí, a zapsaných v katastru nemovitostí na listu vlastnictví č. 207 vedeném Katastrálním úřadem pro Ústecký kraj, Katastrální pracoviště Litoměřice (dále jen „pozemky“).
- 1.2 Předmětem nájmu jsou části pozemků specifikovaných v čl. 1.1 této smlouvy, konkrétně **část pozemku parc. č. 1035/15 o výměře 7 m<sup>2</sup> a část pozemku parc. č. 1035/16 o výměře 132 m<sup>2</sup>**, jak barevně vyznačeno v nákresu, který tvoří Přílohu č. 1 a nedílnou součást této smlouvy (dále jako „**předmět nájmu**“).
- 1.3 Předmět nájmu je nájemce povinen využívat pouze k následujícímu účelu: výstavba projektu „Labská stezka č. 2 – 3. etapa, jak je blíže identifikován v popisu projektu, který tvoří Přílohu č. 2 a nedílnou součást této smlouvy (dále jen „projekt“) a užívání vzniklé cyklostezky dle projektu.
- 1.4 Pronajímatel touto smlouvou přenechává (pronajímá) nájemci za úplaty předmět nájmu do užívání a nájemce předmět nájmu do užívání přejímá a zavazuje se platit pronajímateli nájemné podle této smlouvy a užívat předmět nájmu v souladu s touto smlouvou a s příslušnými právními předpisy.
- 1.5 Pronajímatel odevzdává předmět nájmu nájemci ve stavu, ve kterém se nachází v den podpisu této smlouvy a nájemce prohlašuje, že se řádně seznámil se stavem předmětu nájmu a v tomto stavu jej přejímá a tento stav plně vyhovuje jeho záměru a účelu jeho užívání.

## II. Doba nájmu

- 2.1. Smluvní strany sjednávají nájem předmětu nájmu dle této smlouvy na dobu určitou. Pronajímatel přenechává nájemci k užívání předmět nájmu ode dne podpisu této smlouvy do 5 let od finančního ukončení stavby, kterým se rozumí od data závěrečného finančního vyúčtování celého projektu, vydaném Úřadem Regionální rady, ROP Severozápad nejpozději však do 31. 12. 2019. Smluvní strany se dohodly, že se na tuto smlouvu nepoužije § 676 odst. 2 ObčZ.
- 2.2 Nájemce je oprávněn přenechat předmět nájmu bezúplatně k užívání jen tomu subjektu, který bude stavbu realizovat. Identifikační údaje tohoto subjektu sdělí nájemce pronajímateli po ukončení výběru takového subjektu (tedy zhotovitele), nejpozději do 10 dnů od podpisu smlouvy o dílo na realizaci stavby.
- 2.3 Nájemce není oprávněn přenechat předmět nájmu do podnájmu dalším subjektům bez předchozího písemného souhlasu pronajímatele. Nájemní vztah dle této smlouvy nezakládá žádné jiné právo nájemce k předmětu nájmu či k pozemkům specifikovaným v čl. 1.1 této smlouvy (zejména nezakládá předkupní právo).
- 2.4 Nájemce je povinen zajistit veřejnou přístupnost předmětu nájmu a stavby projektu.

- 2.5 Pronajímatel tímto uděluje nájemci a subjektu, který bude stavbu realizovat, souhlas s realizací stavby projektu, přičemž tento souhlas platí i pro veškerá správní řízení, která jsou vedena za účelem realizace této stavby, pokud nedojde k porušení práv pronajímatele dle této smlouvy. V takovém případě může pronajímatel souhlas odvolat.

### **III.**

#### **Nájemné a ostatní finanční ujednání**

- 3.1 Celková výše nájemného za užívání předmětu nájmu činí 15,- Kč ročně, což činí 2.085,- Kč/m<sup>2</sup>/rok (dále jen „nájemné“). V případě, že po realizaci stavby projektu bude zjištěno, že konkrétní výměra předmětu nájmu je odlišná, provede se změna celkové výše nájemného dle zde uvedené ceny za m<sup>2</sup>.
- 3.2 Pronajímatel je oprávněn jednostranně změnit výši nájemného o výši inflace za uplynulý kalendářní rok a dále v závislosti na růstu spotřebitelských cen v předchozím kalendářním roce. Výše nájemného byla sjednána s ohledem na daňové zatížení pronajímatele daní ze staveb a daní z pozemku podle zákona č. 338/1992 Sb., o dani z nemovitostí, v platném znění. Pokud by se toto daňové zatížení pronajímatele k pozemkům dle čl. 1.1 této smlouvy zvýšilo, je pronajímatel oprávněn zvýšit nájemné odpovídajícím způsobem o navýšení daňového zatížení poměrně k pronajímané ploše předmětu nájmu.
- 3.3 Cena nájemného je stanovena dohodou dle zák. č. 526/1990 Sb. o cenách.
- 3.4 Nájemné je splatné ročně, vždy k 20. dni před započítáním příslušného roku, a to převodním příkazem z účtu nájemce na účet pronajímatele. Alikvotní část nájemného za rok 2012 bude uhrazena do 30 dnů ode dne platnosti a účinnosti této smlouvy.
- 3.5 Obě smluvní strany se dohodly na tom, že peněžitý závazek je splněn připsáním celé částky na bankovní účet pronajímatele.
- 3.6 Při prodlení s platbou nájemného je nájemce povinen pronajímateli zaplatit smluvní pokutu ve výši 0,05 % z dlužné částky za každý započatý den prodlení.

### **IV.**

#### **Práva a povinnosti smluvních stran**

- 4.1 Nájemce je povinen užívat předmět nájmu s péčí řádného hospodáře, a to pouze za tím účelem, ke kterému mu byl pronajat.
- 4.2 Nájemce bude realizovat celou stavbu projektu na své vlastní náklady, přičemž tyto náklady nejsou započitatelné na nájemné dle této smlouvy. Nájemce se dále zavazuje, že při realizaci stavby projektu i užívání cyklostezky zajistí na své vlastní náklady odpovídající dopravní značení, jež bude umístěno na předmětných pozemcích tak, aby byla zajištěna bezpečnost všech osob.
- 4.3 Nájemce se zavazuje stavbu projektu a předmět nájmu pravidelně řádně udržovat, stejně jako o ně pečovat a činit veškeré nutné opravy, to vše na své vlastní náklady s tím, že náklady takto vzniklé nejsou započitatelné na nájemné dle této smlouvy.
- 4.4 Nájemce se zavazuje, že po skončení nájmu nebude po pronajímateli požadovat protihodnotu toho, o co se zvýšila hodnota předmětu nájmu dle ust. § 667 odst. 1 ObčZ.

- 4.5 Jestliže dojde k ukončení nájmu, nájemce se zavazuje, že uvede předmět nájmu do původního stavu na své vlastní náklady, pokud se smluvní strany nedohodnou jinak.
- 4.6 Nájemce se dále zavazuje, že realizace stavby projektu, stejně jako užívání projektu či cyklostezky dle projektu žádným způsobem neomezí jakoukoliv soukromou či podnikatelskou činnost pronajímatele, a to ani v budoucnu. Nájemce se zavazuje, že pronajímateli bude i v době trvání nájmu umožněno nadále plně a neomezeně užívat předmět nájmu ke své soukromé či podnikatelské činnosti, zejména pronajímateli bude nadále umožněno otáčení vozidel před areálem pronajímatele, dále také vjezd a výjezd vozidel do či z areálu pronajímatele stejně jako neomezený vstup a vjezd jakýchkoli třetích osob a nebude žádným způsobem omezeno jakékoliv užívání pozemků s výjimkou nutných dopravních omezení v souvislosti s křížením cyklostezky s vjezdem.
- 4.7 Změna účelu předmětu nájmu vyžaduje předchozí písemný souhlas pronajímatele.
- 4.8 Nájemce se zavazuje uhradit pronajímateli jakoukoliv škodu, jež mu vznikne v souvislosti s realizací stavby projektu a s užíváním cyklostezky (a to včetně ušlého zisku, jež vznikne pronajímateli v důsledku omezení jeho užívacího práva k předmětu nájmu při realizaci stavby projektu).

## **V. Ukončení nájmu**

- 5.1 Nájemní vztah založený touto smlouvou je možné ukončit dohodou smluvních stran.
- 5.2 Pronajímatel je oprávněn vypovědět tuto smlouvu v případě, že
- 5.2.1 nájemce nezíská kolaudační souhlas s užíváním stavby podle zákona č. 183/2006 Sb.
  - 5.2.2 nájemce užívá předmět nájmu v rozporu s touto smlouvou, a/nebo
  - 5.2.3 nájemce je o více jak třicet (30) dní v prodlení s úhradou nájemného, a/nebo
  - 5.2.4 činností či opomenutím nájemce či jiným způsobem z viny nájemce došlo k podstatnému omezení pronajímatele v užívání pozemků uvedených v čl. 1.1 této smlouvy či pozemků na ně navazujících či s nimi souvisejících v rámci areálu, a/nebo
  - 5.2.5 nájemce poruší kteroukoli svou povinnost z této smlouvy podstatným způsobem.
- 5.3 Nájemce je oprávněn tuto smlouvu vypovědět bez udání důvodu.
- 5.4 Výpovědní lhůta činí tři (3) měsíce. Výpovědní lhůta začíná běžet prvního dne měsíce následujícího po měsíci, v němž byla výpověď smluvní straně doručena. Uplynutím výpovědní lhůty nájem zaniká.

## **VI. Ostatní a závěrečná ustanovení**

- 6.1 Ústecký kraj prohlašuje, že rada Ústeckého kraje na svém veřejném zasedání konaném dne ..... usnesením č.j. .... rozhodla o zřízení nájemního vztahu a podle této smlouvy a o schválení uzavření této smlouvy, a to nadpoloviční většinou hlasů všech členů rady Ústeckého kraje. Přílohou č. 3 a nedílnou součástí této smlouvy je kopie uvedeného usnesení rady Ústeckého kraje.

6.2 Pokud v této smlouvě není stanoveno jinak, řídí se právní vztahy z ní vyplývající příslušnými ustanoveními občanského zákoníku.

6.3 Tuto smlouvu lze měnit či doplňovat pouze po dohodě smluvních stran formou písemných a číslovaných dodatků.

6.4 Tato smlouva je vyhotovena ve 4 vyhotoveních s platností originálu, přičemž pronajímatel obdrží 1 vyhotovení, nájemce obdrží 3 vyhotovení.

6.5 Tato smlouva nabývá platnosti a účinnosti dnem jejího podepsání oběma smluvními stranami a tímto dnem jsou její účastníci svými projevy vázáni.

6.6 Nájemce se zavazuje do deseti (10) dní od doručení výzvy uhradit pronajímateli náklady, které pronajímatel prokazatelně vynaložil na sepsání této smlouvy, nejvýše však 5.000,-Kč bez DPH.

6.7 Přílohou této smlouvy je:

Příloha č. 1 – barevný zákres části pozemků p. č. 1035/15 a p. č. 1035/16 v k. ú. Hněvice dotčených stavbou s barevným vyznačením předmětu nájmu

Příloha č. 2 – popis projektu stavby

Příloha č. 3 – kopie usnesení rady Ústeckého kraje ze dne ... č.j. ....

## VII.

### Podpisy smluvních stran

Pronajímatel i nájemce shodně prohlašují, že si tuto smlouvu před jejím podpisem přečetli, že byla uzavřena po vzájemném projednání podle jejich pravé a svobodné vůle, určitě, vážně a srozumitelně, nikoliv v tísní za nápadně nevýhodných podmínek. Smluvní strany potvrzují autentičnost této smlouvy svým podpisem.

**Doložka podle § ..... zákona č. .... o krajích, v platném znění:**

Rada ..... IČ: ..... , potvrzuje, že na svém veřejném zasedání konaném dne ..... rozhodla usnesením č.j. .... o zřízení nájemního vztahu a podle této smlouvy a o schválení uzavření této smlouvy a pověřilo ..... uzavřením této smlouvy a podpisem této doložky.

V Ústí nad Labem dne .....

.....

Ústecký kraj

Jana Vaňhová, hejtmanka kraje

V Praze dne .....


V Ústí nad Labem dne .....

Za pronajímatele

.....  
Rock Oil Praha a.s., předseda  
představenstva

Za nájemce

.....  
Ústecký kraj  
Jana Vaňhová, hejtmanka kraje



## Krajský úřad

Číslo pronajímatele:

Číslo nájemce:

## NÁJEMNÍ SMLOUVA

uzavřená dle ustanovení § 663 a násl.  
zákonu č. 40/1964 Sb., občanský zákoník,  
ve znění pozdějších předpisů

## Smluvní strany

### Pronajímatel:

[REDACTED]

Bytem:

Kontaktní adresa:

E-mail/telefon:

RČ:

Bank. spojení:

číslo účtu:

a

### Nájemce:

#### Ústecký kraj

Sídlo: Velká Hradební 3118/48, 400 02 Ústí nad Labem

Zastoupený: Janou Vaňhovou, hejtmankou Ústeckého kraje

Kontaktní osoba: Ing. Jindřich Šimák, vedoucí odboru majetkového

E-mail/telefon: simak.j@kr-ustecky.cz, 475 657 407

IČ: 70892156

DIČ: CZ70892156

Bank. spojení: Česká spořitelna, a.s.

číslo účtu: 882733379/0800 VS 549

uzavírají níže uvedeného dne, měsíce a roku tuto

## NÁJEMNÍ SMLOUVU

**I.**  
**Předmět smlouvy a předmět nájmu**

1. Předmětem této smlouvy je úprava práv a povinností mezi pronajímatelem a nájemcem, vyplývajících z dočasného užívání věci (nájmu věci).
2. Pronajímatel je vlastníkem pozemku p.č. **3537** o výměře 6672 m<sup>2</sup>, druh pozemku: orná půda, způsob ochrany: menší chráněné území, zemědělský půdní fond, v obci Roudnice nad Labem, **k.ú. Roudnice nad Labem**, zapsaný na LV č. 2382 u katastrálního úřadu pro Ústecký kraj, Katastrální pracoviště Litoměřice pro [REDACTED]
3. Pozemek: část p.p.č. 3537 o výměře cca 528 m<sup>2</sup> (dle zákresu, který tvoří Přílohu č. 1) této smlouvy bude využit pro realizace projektu „Nová komunikace u města Roudnice nad Labem“ (dále jako „předmět nájmu“).
4. Pronajímatel touto smlouvou přenechává nájemci za úplaty předmět nájmu – pozemek specifikovaný v čl. I. bodu 3. této smlouvy, aby je dočasně užíval za účelem realizace projektu s názvem stavby „Nová komunikace u města Roudnice nad Labem“, jehož předmětem je vybudování nové komunikace u Roudnice nad Labem.

**II.**  
**Doba nájmu**

1. Pronajímatel přenechává nájemci k užívání předmět nájmu na dobu určitou, a to ode dne podpisu této smlouvy do 31.12.2019.
2. Nájemce je oprávněn přenechat předmět nájmu bezúplatně k užívání tomu subjektu, který bude stavbu realizovat, jeho identifikační údaje sdělí nájemce pronajímateli po ukončení výběru zhotovitele a podpisu Smlouvy o dílo na realizaci stavby.
3. Pronajímatel tímto uděluje nájemci nebo subjektu, který bude stavbu realizovat, jeho jednoznačný a nezpochybnitelný souhlas s realizací stavby, která je předmětem stavby popsané v čl. I. této smlouvy, přičemž tento souhlas platí i pro veškerá správní řízení, která jsou vedena za účelem realizace této stavby (akce „Nová komunikace u města Roudnice nad Labem“).

**III.**  
**Nájemné**  
**Splatnost nájmu**  
**Platební podmínky a ostatní finanční ujednání**

1. Výše nájemného za užívání předmětu nájmu činí: 10,- Kč/m<sup>2</sup>/rok – (528 m<sup>2</sup>) tj. **5.280,- Kč/rok** (slovy: pět tisíc dvě stě osmdesát korun).

p.p.č.	Výměra m <sup>2</sup>	nájem za rok v Kč	nájem za 1 m <sup>2</sup>
3537	528	5 280,00 Kč	10,00 Kč
<b>C E L K E M</b>		<b>5 280,00 Kč</b>	

2. Nájemné je stanoveno dohodou dle zákona č. 526/1990 Sb., o cenách.
3. Nájemné ve výši dle bodu 1. tohoto článku je splatné ročně, vždy k 31.12. a to převodním příkazem z účtu nájemce na účet pronajímatele.
4. Obě smluvní strany se dohodly na tom, že peněžitý závazek je splněn odepsáním peněžité částky z bankovního účtu nájemce.

#### **IV.**

##### **Výpověď smlouvy**

1. Pronajímatel může požadovat vrácení předmětu nájmu i před skončením stanovené doby nájmu, jestliže jej nájemce neužívá řádně nebo jestliže jej užívá v rozporu s účelem, kterému slouží.
2. Nájemce může smlouvy vypovědět bez udání důvodu.
3. Výpověď musí být písemná. Výpovědní lhůta je tříměsíční a počíná běžet dnem následujícím po doručení výpovědi.

#### **V.**

##### **Ostatní a závěrečná ustanovení**

1. Pronajímatel se zavazuje po dobu účinnosti této smlouvy nepřevést předmět nájmu do vlastnictví třetí osoby.
2. Smluvní strany se tímto dohodly na budoucím převodu předmětu nájmu do vlastnictví nájemce (budoucího kupujícího) na základě budoucí kupní smlouvy za podmínky, že tato smlouva bude schválena Zastupitelstvem Ústeckého kraje. Pokud ke schválení budoucí kupní smlouvy nedojde, budoucí kupní smlouva nebude uzavřena.

Smluvní strany se dohodly na následujících podmínkách, které budou obsaženy v budoucí kupní smlouvě. Smluvní strany se dohodly:

- na kupní ceně ve výši **250,- Kč/m<sup>2</sup>** trvalého záboru pozemku p.č. 3537 o výměře cca 126 m<sup>2</sup> k.ú. Roudnice nad Labem
- výkupu pozemku po uzavření smlouvy o dotaci z ROP NUTS 2 Severozápad, avšak před zahájením stavby,

Přesná výměra bude stanovena geometrickým plánem zpracovaným na náklad budoucího kupujícího.

Budoucí kupující se zavazuje vyzvat budoucího prodávajícího (pronajímatele) k uzavření předmětné kupní smlouvy do 150 kalendářních dnů od schválení geometrického plánu příslušným katastrálním úřadem a stavebním úřadem a to tak, že zašle budoucímu prodávajícímu příslušný návrh kupní smlouvy. Kupní smlouva bude uzavřena do 30 kalendářních dnů od doručení výzvy budoucího kupujícího k uzavření kupní smlouvy.

Budoucí prodávající si je vědom, že předpoklad dotčení jeho nemovitosti uvedený v této smlouvě je přibližný a že se může změnit. Pokud po uzavření této smlouvy dojde k takovým změnám projektu předmětné stavby, v jejich důsledku již nebude potřeba užití nemovitosti budoucího prodávajícího pro realizaci stavby, převod předmětu nájmu nebude realizován.

3. Nájemce tímto potvrzuje, že o uzavření této nájemní smlouvy bylo rozhodnuto usnesením Rady Ústeckého kraje č. .... ze dne .....
4. Pokud v této smlouvě není stanoveno jinak, řídí se právní vztahy z ní vyplývající příslušnými ustanoveními občanského zákoníku.
5. Nájemce se zavazuje zajistit pronajímateli v souvislosti s realizací stavby sjezd na část jeho pozemku p.č. 3537, který nebude předmětem kupní smlouvy, podle zpracované projektové dokumentace, která tvoří přílohu č. .. této smlouvy a tvoří její neoddělitelnou součást. V případě porušení závazku zhotovení sjezdu uhradí nájemce pronajímateli smluvní pokutu v částce 52 000,- Kč, což je hodnota nákladů vyčíslených pro vybudování sjezdu ( viz příloha č. 3)
6. Tuto smlouvu lze měnit či doplňovat pouze po dohodě smluvních stran formou písemných a číslovaných dodatků.



7. Tato smlouva je vyhotovena ve 4 vyhotoveních s platností originálu, přičemž pronajímatel obdrží jedno vyhotovení a tři nájemce.
8. Tato smlouva nabývá platnosti a účinnosti dnem jejího podepsání oběma smluvními stranami a tímto dnem jsou její účastníci svými projevy vázáni.
9. Nájemní smlouva č. 1418/2009, uzavřená dne 5. 8. 2009 podpisem této smlouvy pozbývá platnosti.

## VI. Podpisy smluvních stran

Pronajímatel i nájemce shodně prohlašují, že si tuto smlouvu před jejím podpisem přečetli, že byla uzavřena po vzájemném projednání podle jejich pravé a svobodné vůle, určitě, vážně a srozumitelně, nikoliv v tísní za nápadně nevýhodných podmínek. Smluvní strany potvrzují autentičnost této smlouvy svým podpisem.

V Praze dne .....

V Ústí nad Labem dne .....

Pronajímatel


Nájemce

.....  


.....  
Ústecký kraj  
Jana Vaňhová, hejtmanka kraje

### Přílohy:

**Příloha č. 1** – zakres TZ a DZ pozemku p.č. 3537 k. ú. Roudnice nad Labem dotčeného stavbou



## Krajský úřad

Číslo pronajímatele:

Číslo nájemce:

## NÁJEMNÍ SMLOUVA

uzavřená dle ustanovení § 663 a násl.  
zákona č. 40/1964 Sb., občanský zákoník,  
ve znění pozdějších předpisů

### I. Smluvní strany

#### Palivový kombinát Ústí, s. p.

se sídlem : Ústí nad Labem, PSČ 400 76  
zastoupen : Ing. Petrem Lencem, ředitelem podniku  
IČ : 00007536  
DIČ : CZ00007536  
Bankovní spojení : Komerční banka, a.s., č. ú. 1609491/0100  
Kontaktní osoba : Ing. Nerglová Radomíra, vedoucí oddělení správy majetku  
E-mail/telefon : [r.nerglova@pku.cz](mailto:r.nerglova@pku.cz), 475 672 447

zapsán v obchodním rejstříku vedeném u Krajského soudu v Ústí nad Labem, oddíl AXVIII,  
vložka 433

(dále jen "pronajímatel")

a

#### Ústecký kraj

se sídlem : Velká Hradební 3118/48, 400 02 Ústí nad Labem  
zastoupený : Janou Vaňhovou, hejtmankou Ústeckého kraje  
IČ : 70892156  
DIČ : CZ70892156  
Bankovní spojení : Česká spořitelna, a.s.  
číslo účtu: 882733379/0800  
Kontaktní osoba : Ing. Jindřich Šimák, vedoucí majetkového odboru Krajského  
úřadu Ústeckého kraje  
E-mail/telefon : [simak.j@kr-ustecky.cz](mailto:simak.j@kr-ustecky.cz), 475 657 407  
(dále jen "nájemce")

uzavírají níže uvedeného dne, měsíce a roku tuto

## NÁJEMNÍ SMLOUVU

## II.

### Předmět smlouvy a předmět nájmu

1. Předmětem této smlouvy je úprava práv a povinností mezi pronajímatelem a nájemcem, vyplývajících z dočasného užívání věci (nájomu věci).
2. Pronajímatel má právo hospodařit k nemovitostem:

- pozemek parcelní č. 1070/1 o výměře 1025339 m<sup>2</sup>, druh pozemku: ostatní plocha, způsob využití: dobývací prostor,
- pozemek parcelní č. 1070/95 o výměře 9487 m<sup>2</sup>, druh pozemku: vodní plocha, způsob využití: koryto vodního toku umělé,
- pozemek parcelní č. 1070/96 o výměře 3672 m<sup>2</sup>, druh pozemku: ostatní plocha, způsob využití: ostatní komunikace,
- pozemek parcelní č. 1070/97 o výměře 955 m<sup>2</sup>, druh pozemku: ostatní plocha, způsob využití: ostatní komunikace,
- pozemek parcelní č. 1070/125 o výměře 13810 m<sup>2</sup>, druh pozemku: ostatní plocha, způsob využití: jiná plocha,
- pozemek parcelní č. 1070/126 o výměře 4657 m<sup>2</sup>, druh pozemku: ostatní plocha, způsob využití: jiná plocha,
- pozemek parcelní č. 1070/127 o výměře 2802 m<sup>2</sup>, druh pozemku: ostatní plocha, způsob využití: dobývací prostor,
- pozemek parcelní č. 1070/184 o výměře 217167 m<sup>2</sup>, druh pozemku: ostatní plocha, způsob využití: dobývací prostor,
- pozemek parcelní č. 1070/204 o výměře 3568 m<sup>2</sup>, druh pozemku: ostatní plocha, způsob využití: ostatní komunikace,
- pozemek parcelní č. 1070/205 o výměře 146 m<sup>2</sup>, druh pozemku: ostatní plocha, způsob využití: dobývací prostor,
- pozemek parcelní č. 1817 o výměře 1316 m<sup>2</sup>, druh pozemku: ostatní plocha, způsob využití: jiná plocha,
- pozemek parcelní č. 1823 o výměře 3246 m<sup>2</sup>, druh pozemku: ostatní plocha, způsob využití: jiná plocha,
- pozemek parcelní č. 1915 o výměře 2413 m<sup>2</sup>, druh pozemku: ostatní plocha, způsob využití: dobývací prostor,

v obci Ústí nad Labem, k. ú. Tuchomyšl, zapsaných na LV č. 6 u Katastrálního úřadu pro Ústecký kraj Katastrálního pracoviště Ústí nad Labem,

- pozemek parcelní č. 1488/1 o výměře 25253 m<sup>2</sup>, druh pozemku: ostatní plocha, způsob využití: dobývací prostor,
- pozemek parcelní č. 1488/2 o výměře 8527 m<sup>2</sup>, druh pozemku: ostatní plocha, způsob využití: jiná plocha,

v obci Trmice, k. ú. Trmice, zapsaných na LV č. 117 u Katastrálního úřadu pro Ústecký kraj Katastrálního pracoviště Ústí nad Labem,

- pozemek parcelní č. 530/6 o výměře 10725 m<sup>2</sup>, druh pozemku: ostatní plocha, způsob využití: dobývací prostor,
- pozemek parcelní č. 530/7 o výměře 1768 m<sup>2</sup>, druh pozemku: ostatní plocha, způsob využití: ostatní komunikace,
- pozemek parcelní č. 530/8 o výměře 2478 m<sup>2</sup>, druh pozemku: vodní plocha, způsob využití: koryto vodního toku umělé,

- pozemek parcelní č. 585/1 o výměře 3788 m<sup>2</sup>, druh pozemku: ostatní plocha, způsob využití: jiná plocha,
- pozemek parcelní č. 585/4 o výměře 495 m<sup>2</sup>, druh pozemku: ostatní plocha, způsob využití: jiná plocha,
- pozemek parcelní č. 585/6 o výměře 103 m<sup>2</sup>, druh pozemku: ostatní plocha, způsob využití: ostatní komunikace,
- pozemek parcelní č. 590/1 o výměře 212 m<sup>2</sup>, druh pozemku: ostatní plocha, způsob využití: dobývací prostor,
- pozemek parcelní č. 590/2 o výměře 78 m<sup>2</sup>, druh pozemku: ostatní plocha, způsob využití: dobývací prostor,
- pozemek parcelní č. 590/3 o výměře 121 m<sup>2</sup>, druh pozemku: ostatní plocha, způsob využití: ostatní komunikace,
- pozemek parcelní č. 590/4 o výměře 195 m<sup>2</sup>, druh pozemku: vodní plocha, způsob využití: koryto vodního toku umělé,
- pozemek parcelní č. 620/1 o výměře 25773 m<sup>2</sup>, druh pozemku: ostatní plocha, způsob využití: dobývací prostor,
- pozemek parcelní č. 620/4 o výměře 45075 m<sup>2</sup>, druh pozemku: ostatní plocha, způsob využití: dobývací prostor,
- pozemek parcelní č. 620/14 o výměře 3870 m<sup>2</sup>, druh pozemku: ostatní plocha, způsob využití: ostatní komunikace,
- pozemek parcelní č. 620/15 o výměře 6025 m<sup>2</sup>, druh pozemku: vodní plocha, způsob využití: koryto vodního toku umělé,

v obci Chabařovice, k. ú. Vyklice, zapsaných na LV č. 51 u Katastrálního úřadu pro Ústecký kraj Katastrálního pracoviště Ústí nad Labem,

- pozemek parcelní č. 72/26 o výměře 75675 m<sup>2</sup>, druh pozemku: ostatní plocha, způsob využití: jiná plocha,
- pozemek parcelní č. 76/1 o výměře 151465 m<sup>2</sup>, druh pozemku: ostatní plocha, způsob využití: jiná plocha,
- pozemek parcelní č. 79/1 o výměře 79291 m<sup>2</sup>, druh pozemku: ostatní plocha, způsob využití: jiná plocha,
- pozemek parcelní č. 111/1 o výměře 7149 m<sup>2</sup>, druh pozemku: ostatní plocha, způsob využití: jiná plocha,
- pozemek parcelní č. 151/2 o výměře 32929 m<sup>2</sup>, druh pozemku: ostatní plocha, způsob využití: jiná plocha,
- pozemek parcelní č. 204/1 o výměře 40602 m<sup>2</sup>, druh pozemku: ostatní plocha, způsob využití: jiná plocha,
- pozemek parcelní č. 860/2 o výměře 6482 m<sup>2</sup>, druh pozemku: ostatní plocha, způsob využití: dobývací prostor,

v obci Chabařovice, k. ú. Roudníky, zapsaných na LV č. 59 u Katastrálního úřadu pro Ústecký kraj Katastrálního pracoviště Ústí nad Labem. Ve smyslu ustanovení § 17, odstavce 2, zákona číslo 77/1997 Sb. o státním podniku, ve znění pozdějších předpisů, se jedná z části o pronájem „určeného“ majetku státu.

### 3. Pozemky:

- část p. p. č. 1070/1 o výměře 32485 m<sup>2</sup>,
- část p. p. č. 1070/95 o výměře 843 m<sup>2</sup>,
- část p. p. č. 1070/96 o výměře 2453 m<sup>2</sup>,
- část p. p. č. 1070/97 o výměře 911 m<sup>2</sup>,
- část p. p. č. 1070/125 o výměře 235 m<sup>2</sup>,
- část p. p. č. 1070/126 o výměře 1740 m<sup>2</sup>,
- část p. p. č. 1070/127 o výměře 1047 m<sup>2</sup>,
- část p. p. č. 1070/184 o výměře 724 m<sup>2</sup>,
- část p. p. č. 1070/204 o výměře 89 m<sup>2</sup>,
- část p. p. č. 1070/205 o výměře 39 m<sup>2</sup>,
- část p. p. č. 1817 o výměře 18 m<sup>2</sup>,
- část p. p. č. 1823 o výměře 415 m<sup>2</sup>,
- část p. p. č. 1915 o výměře 96 m<sup>2</sup>, vše v k. ú. Tuchomyšl,
- část p. p. č. 1488/1 o výměře 2813 m<sup>2</sup>,
- část p. p. č. 1488/2 o výměře 991 m<sup>2</sup>, vše v k. ú. Trmice,
- část p. p. č. 530/6 o výměře 1872 m<sup>2</sup>,
- část p. p. č. 530/7 o výměře 1780 m<sup>2</sup>,
- část p. p. č. 530/8 o výměře 2341 m<sup>2</sup>,
- část p. p. č. 585/1 o výměře 46 m<sup>2</sup>,
- část p. p. č. 585/4 o výměře 67 m<sup>2</sup>,
- část p. p. č. 585/6 o výměře 83 m<sup>2</sup>,
- část p. p. č. 590/1 o výměře 58 m<sup>2</sup>,
- část p. p. č. 590/2 o výměře 15 m<sup>2</sup>,
- pozemek parcelní č. 590/3 o výměře 121 m<sup>2</sup>,
- část p. p. č. 590/4 o výměře 98 m<sup>2</sup>,
- část p. p. č. 620/1 o výměře 110 m<sup>2</sup>,
- část p. p. č. 620/4 o výměře 4325 m<sup>2</sup>,
- část p. p. č. 620/14 o výměře 3461 m<sup>2</sup>,
- část p. p. č. 620/15 o výměře 3462 m<sup>2</sup>, vše v k. ú. Vyklice,
- část p. p. č. 72/26 o výměře 526 m<sup>2</sup>,
- část p. p. č. 76/1 o výměře 526 m<sup>2</sup>,
- část p. p. č. 79/1 o výměře 2408 m<sup>2</sup>,
- část p. p. č. 111/1 o výměře 721 m<sup>2</sup>,
- část p. p. č. 151/2 o výměře 1717 m<sup>2</sup>,
- část p. p. č. 204/1 o výměře 2939 m<sup>2</sup>,
- část p. p. č. 860/2 o výměře 158 m<sup>2</sup>, vše v k. ú. Roudníky

budou dotčeny trvalým zábořem (dle zákresů, které tvoří Přílohu č. 1 této smlouvy) a budou využity pro realizaci projektu „Pátevní komunikace rekreační oblasti Milada, Roudníky - Trmice“ (dále jako „předmět nájmu“).

4. Pronajímatel touto smlouvou přenechává nájemci za úplaty předmět nájmu – pozemky specifikované v čl. II. bodu 3. této smlouvy, aby je dočasně užíval za účelem realizace projektu s názvem stavby „Pátevní komunikace rekreační oblasti Milada, Roudníky - Trmice“, jehož předmětem je vybudování nové komunikace, spojnice obce Roudníky a města Trmice v prostoru jižní strany jezera Milada. Nájemce části pozemků dotčených trvalým zábořem majetkoprávně vypořádá po přidělení dotace z ROP NUTS 2 Severozápad – prioritní osa 3.1 – rozvoj dopravní infrastruktury regionálního charakteru nejpozději do 31. 12. 2020 a to způsobem uvedeným v čl. VIII. této smlouvy.

### **III.**

#### **Doba nájmu**

1. Pronajímatel přenechává nájemci k užívání předmět nájmu na dobu určitou, a to ode dne předání staveniště dodavateli stavby „Pátevní komunikace rekreační oblasti Milada, Roudníky - Trmice“, do **31. 12. 2020**.
2. Nájemce je oprávněn přenechat předmět nájmu bezúplatně k užívání tomu subjektu, který bude stavbu realizovat, jeho identifikační údaje sdělí nájemce pronajímateli po ukončení výběru zhotovitele a podpisu Smlouvy o dílo na realizaci stavby.
3. Nájemce je oprávněn přenechat předmět nájmu k užívání Správě a údržbě silnic Ústeckého kraje, příspěvkové organizaci, se sídlem Dubí 3, Ruská 260, IČ 00080837. Tato příspěvková organizace Ústeckého kraje je správcem veškerých silnic II. a III. třídy, které jsou ve vlastnictví kraje a bude činit zásadní úkony při realizaci projektu.
4. Pronajímatel tímto uděluje nájemci nebo subjektu, který bude stavbu realizovat, jeho jednoznačný a nezpochybnitelný souhlas s realizací stavby, která je předmětem stavby popsané v čl. II. odst. 4. této smlouvy, přičemž tento souhlas platí i pro veškerá správní řízení, která jsou vedena za účelem realizace této stavby (akce „Pátevní komunikace rekreační oblasti Milada, Roudníky - Trmice“).

### **IV.**

#### **Nájemné**

#### **Splatnost nájmu**

#### **Platební podmínky a ostatní finanční ujednání**

1. Výše nájemného za užívání předmětu nájmu činí 1 652 791,-- Kč/rok – (71 733 m<sup>2</sup>) (slovy: jeden milion šestsetpadesát dva tisíce sedmsetdevadesát jedna koruna česká).
2. Nájemné je stanoveno dohodou dle výměru MF č. 1/2010. Nájemné ve výši dle bodu 1. tohoto článku je hrazeno zpětně, jednou ročně, se splatností nejpozději ke konci kalendářního roku. Nájemné bude hrazeno na účet pronajímatele uvedený na daňovém dokladu, dnem zaplacení se rozumí den, kdy byla příslušná částka připsána na účet pronajímatele. Pokud tato smlouva nabude účinnosti v průběhu roku, bude nájemné fakturováno v alikvotní části. V případě, že nájemce nezaplatí pronajímateli řádně a včas nájemné, může pronajímatel požadovat úrok z prodlení dle nařízení vlády č. 142/1994 Sb., kterým se stanoví výše úroků z prodlení a poplatku z prodlení podle občanského zákoníku, ve znění nařízení vlády č. 163/2005 Sb. a ve znění nařízení vlády č. 33/2010 Sb.
3. Pronajímatel a nájemce se dohodli, že nájemné může být zvýšeno oznámením pronajímatele jednou ročně, vždy od 1. ledna kalendářního roku o násobek míry inflace v České republice publikovaný Českým statistickým úřadem jakožto míru inflace

vyjádřenou přírůstkem průměrného ročního indexu spotřebitelských cen za předchozí kalendářní rok. Obě smluvní strany se zavazují respektovat pro tento účel oficiální údaje Českého statistického úřadu. Veškeré výpočty valorizací provádí pronajímatel. Nebude-li uvedená míra inflace Českým statistickým úřadem v budoucnu publikována, bude nájemné automaticky navyšováno na základě jiných obdobných oficiálních statistických údajů.

Oznámení pronajímatele je jednostranný písemný právní úkon pronajímatele.

## **V.**

### **Povinnosti nájemce**

#### **Nájemce:**

1. Dodržuje na pronajatém pozemku platné zákony a předpisy o požární ochraně, životním prostředí (zejména v oblastech ochrany přírody a krajiny, odpadovém hospodářství, ochrany ovzduší, ochrany vod a nakládání s chemickými látkami), silniční a stavební zákon.
2. Plně odpovídá za bezpečnost a ochranu zdraví při práci všech ostatních osob, které se na předmětu pronájmu s jeho vědomím zdržují.
3. Nájemce není oprávněn dát užívaný majetek do pronájmu jiné osobě bez souhlasu pronajímatele mimo ustanovení čl. III. odst. 2, 3, 4.
4. Nájemce plně odpovídá za řádný stav pronajatého pozemku a na svůj náklad odstraní případné škody na tomto pozemku, vzniklé jeho činností v průběhu nájmu.
5. Bere na vědomí, že pronajímatel neodpovídá za úrazy či jiné škody způsobené nájemcem v souvislosti s využitím předmětu nájmu.
6. Za škody způsobené provozováním činností nájemce třetím osobám nenese pronajímatel žádnou odpovědnost.
7. Nájemce je povinen, jako původce odpadů vzniklých při jeho činnosti, nakládat s odpady ve smyslu zákona číslo 185/2001 Sb. v platném znění a musí mít smluvně zajištěno jejich zneškodnění na své náklady. Rovněž tak je povinen řešit okamžitě a na vlastní náklady úniky a havárie nebezpečných látek do životního prostředí a tyto situace okamžitě hlásit na OŽPP PKÚ, státní podnik.

**Případné sankce, uložené pronajímateli orgány veřejné správy z důvodu porušení povinností nájemce, je nájemce povinen uhradit pronajímateli do tří dnů poté, kdy ho k této úhradě pronajímatel vyzve a uložení sankce doloží předložením originálu příslušného rozhodnutí orgánu veřejné správy.**

## **VI.**

### **Povinnosti pronajímatele**

#### **Pronajímatel:**

1. Zabezpečit nájemci podmínky pro využívání předmětu nájmu.
2. Podle dohodnutých platebních podmínek vystavovat faktury za předmět pronájmu.
3. Převzít od nájemce předmět pronájmu po skončení platnosti této smlouvy v kulturním a užitelném stavu formou předávacího protokolu.

## **VII. Odstoupení od smlouvy**

1. **Pronajímatel může od této smlouvy odstoupit s účinky ke dni doručení projevu vůle od smlouvy odstoupit v těchto případech:**
  - a) Předá-li nájemce předmět nájmu do užívání třetí osobě bez souhlasu pronajímatele mimo ustanovení čl. III. odst. 2, 3, 4.
  - b) Bude-li nájemce v prodlení s placením nájemného po dobu delší než jeden měsíc.
  - c) Z důvodů způsobených zákonnými normami nebo z důvodu rozhodnutí Ministerstva průmyslu a obchodu o jiném způsobu využití majetku.
  - d) Nebude-li nájemce dodržovat podmínky stanovené v čl. V, odst. 1 a 7 této smlouvy.
2. **Nájemce může od této smlouvy odstoupit s účinky ke dni doručení projevu vůle od smlouvy odstoupit v tomto případě:**

Předmět nájmu se stane bez zavinění nájemce nezpůsobilým k užívání.

## **VIII. Smlouva o budoucí smlouvě kupní**

1. Smluvní strany se tímto dohodly na budoucím převodu předmětu nájmu do vlastnictví nájemce (budoucího kupujícího) na základě budoucí kupní smlouvy za podmínky, že tato smlouva bude schválena Zastupitelstvem Ústeckého kraje. Pokud ke schválení budoucí kupní smlouvy nedojde, budoucí kupní smlouva nebude uzavřena.

Smluvní strany se dohodly na následujících podmínkách, které budou obsaženy v budoucí kupní smlouvě. Smluvní strany se dohodly:

- na kupní ceně ve výši ceny administrativní dle znaleckého posudku trvalého záboru pozemků o výměře cca 71733 m<sup>2</sup> dle článku II. odstavce 3. této smlouvy
- na výkupu pozemků po uzavření smlouvy o dotaci z ROP NUTS II Severozápad.

Přesná výměra bude stanovena geometrickým plánem zpracovaným na náklady budoucího kupujícího.

Budoucí kupující se zavazuje vyzvat budoucího prodávajícího (pronajímatele) k uzavření předmětné kupní smlouvy do 150 kalendářních dnů od schválení geometrického plánu příslušným katastrálním úřadem a stavebním úřadem a to tak, že zašle budoucímu prodávajícímu příslušný návrh kupní smlouvy. Kupní smlouva bude uzavřena do 30 kalendářních dnů od doručení výzvy budoucího kupujícího k uzavření kupní smlouvy.

Budoucí prodávající si je vědom, že předpoklad dotčení jeho nemovitostí uvedený v této smlouvě je přibližný a že se může změnit. Pokud po uzavření této smlouvy dojde k takovým změnám projektu předmětné stavby, v jejichž důsledku již nebude potřeba užití nemovitosti budoucího prodávajícího pro realizaci stavby, převod předmětu nájmu nebude realizován.

2. Pokud v této smlouvě není stanoveno jinak, řídí se právní vztahy z ní vyplývající příslušnými ustanoveními občanského zákoníku.

## **IX. Ostatní a závěrečná ustanovení**

1. Pronajímatel se zavazuje po dobu účinnosti této smlouvy nepřevést předmět nájmu do vlastnictví třetí osoby.
2. Nájemce tímto potvrzuje, že o uzavření této nájemní smlouvy bylo rozhodnuto usnesením Rady Ústeckého kraje č. .... ze dne 9. 5. 2012. Tato nájemní smlouva byla schválena Dozorčí radou Palivového kombinátu Ústí, s. p. dne 2012.



Ministerstvo průmyslu a obchodu udělilo souhlas s uzavřením této smlouvy svým dopisem č. j. ze dne 2012.

3. Pokud v této smlouvě není stanoveno jinak, řídí se právní vztahy z ní vyplývající příslušnými ustanoveními občanského zákoníku.
4. Tuto smlouvu lze měnit či doplňovat pouze po dohodě smluvních stran formou písemných a číslovaných dodatků.
5. Tato smlouva je vyhotovena v 5 vyhotoveních s platností originálu, přičemž pronajímatel obdrží dvě vyhotovení a nájemce tři vyhotovení.
6. Tato smlouva nabývá platnosti dnem podpisu a účinnosti dnem zahájení stavby, kterým se pro účely rozumí den protokolárního předání staveniště dodavateli stavby.

## **X.**

### **Podpisy smluvních stran**

Pronajímatel i nájemce shodně prohlašují, že si tuto smlouvu před jejím podpisem přečetli, že byla uzavřena po vzájemném projednání podle jejich pravé a svobodné vůle, určitě, vážně a srozumitelně, nikoliv v tísní za nápadně nevýhodných podmínek. Smluvní strany potvrzují autentičnost této smlouvy svým podpisem.

V Ústí nad Labem, dne .....

Pronajímatel

V Ústí nad Labem, dne .....

Nájemce

.....

Palivový kombinát, s. p.

Ing. Petr Lenc, ředitel podniku


.....

Ústecký kraj

Jana Vaňhová, hejtmanka Ústeckého kraje

### **Přílohy:**

Příloha č. 1 – zákresy částí pozemků dotčených stavbou



## Krajský úřad

Číslo půjčitele:  
Číslo výpůjčitele:

## SMLOUVA O VÝPŮJČCE

uzavřená dle ustanovení § 659 a násl.  
zákona č. 40/1964 Sb., občanský zákoník,  
ve znění pozdějších předpisů

## Smluvní strany

### Půjčitel:

1. [REDACTED]

Bytem:

E-mail/telefon:

RČ:

Bank. spojení:

číslo účtu:

2. [REDACTED]

Bytem:

E-mail/telefon:

RČ:

Bank. spojení:

číslo účtu:

a

### Výpůjčitel:

#### Ústecký kraj

Sídlo: Velká Hradební 3118/48, 400 02 Ústí nad Labem

Zastoupený: Janou Vaňhovou, hejtmankou Ústeckého kraje

Kontaktní osoba: Ing. Jindřich Šimák, vedoucí majetkového odboru Krajského úřadu  
Ústeckého kraje

E-mail/telefon: [simak.j@kr-ustecky.cz](mailto:simak.j@kr-ustecky.cz), 475 657 407

IČ: 70892156

DIČ: CZ70892156

Bank. spojení: Česká spořitelna, a.s.

číslo účtu: 882733379/0800

uzavírají níže uvedeného dne, měsíce a roku tuto

## SMLOUVU O VÝPŮJČCE

## I. Předmět a účel výpůjčky

1. Půjčitelé jsou na základě Smlouvy kupní ze dne 12. 7. 2010, zápisem práv do katastru nemovitostí pod č. j. V-3086/2010-502 Katastrálního úřadu pro Ústecký kraj, Katastrální pracoviště Děčín, vlastníkem této nemovitosti:

- pozemek: p. č. 372/5 o výměře 365 m<sup>2</sup>, druh pozemku: ostatní plocha, způsob využití: neplodná půda, způsob ochrany: rozsáhlé chráněné území

obec Františkov nad Ploučnicí, **k. ú. Oldřichov nad Ploučnicí**, zapsané na LV č. 221 u Katastrálního úřadu pro Ústecký kraj, Katastrální pracoviště Děčín pro [REDACTED]

(dále jako „půjčitel“)

2. Pozemek: p. p. č. 372/5 o výměře 15 m<sup>2</sup> – trvalý zábor (dle zákresu, který tvoří Přílohu č. 1 této smlouvy) v k. ú. Oldřichov nad Ploučnicí, obec Františkov nad Ploučnicí bude využitý pro realizaci projektu „Cyklostezka Ploučnice“.

(dále jako „předmět výpůjčky“)

3. Půjčitel touto smlouvou přenechává výpůjčiteli předmět výpůjčky-pozemek specifikovaný v čl. I. bodu 2. této smlouvy, aby je dočasně užíval za účelem realizace projektu s názvem stavby „Cyklostezka Ploučnice“, jehož předmětem je vybudování cyklostezky.

## II. Podmínky výpůjčky

1. Půjčitel přenechává výpůjčiteli k užívání předmět výpůjčky na dobu určitou, a to ode dne podpisu této smlouvy na 5 let od finančního ukončení projektu.
2. Půjčitel přenechává výpůjčiteli k užívání předmět výpůjčky bezúplatně ve stavu způsobilém k řádnému užívání.
3. Výpůjčitel je oprávněn přenechat předmět výpůjčky bezúplatně k užívání tomu subjektu, který bude stavbu realizovat.
4. Výpůjčitel zajistí, aby půjčiteli byl po celou dobu výstavby umožněn příjezd a přístup k nemovitostem půjčitele resp. že tento přístup a příjezd nebude nijak omezen.
5. Výpůjčitel se zavazuje k poskytnutí nezbytné součinnosti pro vydání rozhodnutí případně jiného opatření, které půjčitele, případně jeho právní nástupce bude opravňovat k užití cyklostezky k přístupu a příjezdu k nemovitostem půjčitele.
6. Půjčitel tímto uděluje výpůjčiteli nebo subjektu, který bude stavbu realizovat, jeho jednoznačný a souhlas s realizací stavby, která je předmětem stavby popsané v čl. II. této smlouvy, přičemž tento souhlas platí i pro veškerá správní řízení, která jsou vedena za účelem realizace této stavby (akce „Cyklostezka Ploučnice“).

## III. Vrácení předmětu výpůjčky, výpověď smlouvy

1. Půjčitel může požadovat vrácení předmětu výpůjčky i před skončením stanovené doby zapůjčení, jestliže jej výpůjčitel neužívá nebo jestliže jej užívání v rozporu s účelem, kterému slouží nebo znemožní příjezd nebo přístup k nemovitostem půjčitele. V takovém případě se investor stavby zavazuje vyklidit pozemky, jež jsou předmětem výpůjčky a předat je do 3 měsíců od obdržení požadavku na jeho vrácení půjčiteli.

2. Výpůjčitel může smlouvu vypovědět bez udání důvodu. V takovém případě musí být pozemek uveden do původního stavu, nebude-li mezi půjčitelem a výpůjčitelem uvedeno jinak.
3. Smlouvu je možné vypovědět s tříměsíční výpovědní lhůtou, kterou počíná běžet dnem následujícím po doručení výpovědi.

#### **IV.**

#### **Ostatní a závěrečná ustanovení**

1. Půjčitel se zavazuje po dobu účinnosti této smlouvy nepřevést předmět výpůjčky do vlastnictví třetí osoby.
2. Smluvní strany se tímto dohodly na budoucím převodu předmětu výpůjčky do vlastnictví výpůjčitele (budoucího kupujícího) na základě budoucí kupní smlouvy za podmínky, že tato smlouva bude schválena Zastupitelstvem Ústeckého kraje. Pokud ke schválení budoucí kupní smlouvy nedojde, budoucí kupní smlouva nebude uzavřena.

Smluvní strany se dohodly na následujících podmínkách, které budou obsaženy v budoucí kupní smlouvě. Smluvní strany se dohodly:

- na kupní ceně ve výši 200,- Kč/m<sup>2</sup> trvalého záboru pozemku p. č. 372/5 o výměře 15 m<sup>2</sup> k. ú. Oldřichov nad Ploučnicí
- na výkupu pozemku po uzavření smlouvy o dotaci z ROP, avšak před zahájením stavby

Přesná výměra bude stanovena geometrickým plánem zpracovaným na náklady budoucího kupujícího.

Budoucí kupující se zavazuje vyzvat budoucího prodávajícího (půjčitele) k uzavření předmětné kupní smlouvy do 150 dnů od schválení geometrického plánu pro dělení a zcelování pozemků, zpracovaného na základě projektové dokumentace ke stavebnímu povolení, a to tak, že zašle budoucímu prodávajícímu příslušný návrh kupní smlouvy. Kupní smlouva bude uzavřena do 30 kalendářních dnů od doručení výzvy budoucího kupujícího k uzavření kupní smlouvy.

Budoucí prodávající si je vědom, že předpoklad dotčení jeho nemovitostí uvedený v této smlouvě je přibližný a že se může změnit. Pokud po uzavření této smlouvy dojde k takovým změnám projektu předmětné stavby, v jejichž důsledku již nebude potřeba užití nemovitosti budoucího prodávajícího pro realizaci stavby, převod předmětu výpůjčky nebude realizován.

Výpůjčitel se zavazuje k poskytnutí nezbytné součinnosti pro vydání rozhodnutí případně jiného opatření, které půjčitele, případně jeho právní nástupce bude opravňovat k užití cyklostezky k přístupu a příjezdu k nemovitostem půjčitele.

3. Pokud v této smlouvě není stanoveno jinak, řídí se právní vztahy z ní vyplývající příslušnými ustanoveními občanského zákoníku.
4. Tuto smlouvu lze měnit či doplňovat pouze po dohodě smluvních stran formou písemných a číslovaných dodatků.
5. O uzavření smlouvy rozhodla Rada Ústeckého kraje usnesením č. ....ze dne .....
6. Tato smlouva je vyhotovena v 5 vyhotoveních s platností originálu, přičemž každý půjčitel obdrží 1 vyhotovení, výpůjčitel obdrží 3 vyhotovení.

7. Tato smlouva nabývá platnosti a účinnosti dnem jejího podepsání oběma smluvními stranami a tímto dnem jsou její účastníci svými projevy vázáni.

**V.**

### **Podpisy smluvních stran**

Půjčitel i výpůjčitel shodně prohlašují, že si tuto smlouvu před jejím podpisem přečetli, že byla uzavřena po vzájemném projednání podle jejich pravé a svobodné vůle, určitě, vážně a

srozumitelně, nikoliv v tísní za nápadně nevýhodných podmínek. Smluvní strany potvrzují autentičnost této smlouvy svým podpisem.

V Liberci dne .....

Půjčitel

.....  
[redacted]

.....  
[redacted]


V Ústí nad Labem dne .....

Výpůjčitel

.....  
Ústecký kraj  
Jana Vaňhová, hejtmanka kraje

### **Přílohy:**

Příloha č. 1 – zákres části pozemku p.p.č. 372/5 k. ú. Oldřichov nad Ploučnicí dotčeného stavbou dle GP č. 196 – 62/2012



## Krajský úřad

Číslo půjčitele:

Číslo výpůjčitele:

## SMLOUVA O VÝPŮJČCE

uzavřená dle ustanovení § 659 a násl.  
zákona č. 40/1964 Sb., občanský zákoník,  
ve znění pozdějších předpisů

## Smluvní strany

### Půjčitel:

[Redacted]

Bytem:

E-mail/telefon:

RČ:

Bank. spojení:

číslo účtu:

a

### Výpůjčitel:

#### Ústecký kraj

Sídlo: Velká Hradební 3118/48, 400 02 Ústí nad Labem

Zastoupený: Janou Vaňhovou, hejtmankou Ústeckého kraje

Kontaktní osoba: Ing. Jindřich Šimák, vedoucí majetkového odboru Krajského úřadu  
Ústeckého kraje

E-mail/telefon: [simak.j@kr-ustecky.cz](mailto:simak.j@kr-ustecky.cz), 475 657 407

IČ: 70892156

DIČ: CZ70892156

Bank. spojení: Česká spořitelna, a.s.

číslo účtu: 882733379/0800

uzavírají níže uvedeného dne, měsíce a roku tuto

## SMLOUVU O VÝPŮJČCE

## I. Předmět a účel výpůjčky

1. Půjčitel je na základě Usnesení soudu ve věci projednání dědictví D 396/1997 ze dne 30.11.1998, zápisem práv do katastru nemovitostí pod č. j. Z-14100005/1999-506 Katastrálního úřadu pro Ústecký kraj, Katastrální pracoviště Litoměřice, spoluvlastníkem těchto nemovitostí:

- pozemek: p. č. 386 o výměře 9801 m<sup>2</sup>,
- pozemek: p. č. 443/2 o výměře 8637 m<sup>2</sup>,

Pozemky ve zjednodušené evidenci – parcely původ Pozemkový katastr (PK)

obec Polepy, **k. ú. Okna u Polep**, zapsaných na LV č. 160 u Katastrálního úřadu pro Ústecký kraj, Katastrální pracoviště Litoměřice pro, [REDACTED]

(dále jako „půjčitel“)

2. Pozemky: části p. č. 386 o výměře cca 245 m<sup>2</sup> – trvalý zábor a p. č. 443/2 o výměře cca 80 m<sup>2</sup>- trvalý zábor (dle zákresů, které tvoří Přílohu č. 1 této smlouvy) v k. ú. Okna u Polep, obec Polepy

budou využity pro realizaci projektu „Labská stezka č. 2 – 3. etapa“.

(dále jako „předmět výpůjčky“)

3. Půjčitel touto smlouvou přenechává výpůjčitelovi předmět výpůjčky-pozemky specifikované v čl. I. bodu 2. této smlouvy, aby je dočasně užíval za účelem realizace projektu s názvem stavby „Labská stezka č. 2 – 3. etapa“, jehož předmětem je vybudování cyklostezky.

## II.

### Podmínky výpůjčky

1. Půjčitel přenechává výpůjčitelovi k užívání předmět výpůjčky na dobu určitou, a to ode dne podpisu této smlouvy na 5 let od finančního ukončení projektu.
2. Půjčitel přenechává výpůjčitelovi k užívání předmět výpůjčky bezúplatně.
3. Výpůjčitel je oprávněn přenechat předmět výpůjčky bezúplatně k užívání tomu subjektu, který bude stavbu realizovat.
4. Půjčitel tímto uděluje výpůjčitelovi nebo subjektu, který bude stavbu realizovat, jeho jednoznačný a nezpochybnitelný souhlas s realizací stavby, která je předmětem stavby popsané v čl. I. této smlouvy, přičemž tento souhlas platí i pro veškerá správní řízení, která jsou vedena za účelem realizace této stavby (akce „Labská stezka č. 2 – 3. etapa“).

## III.

### Vrácení předmětu výpůjčky, výpověď smlouvy

1. Půjčitel může požadovat vrácení předmětu výpůjčky i před skončením stanovené doby zapůjčení, jestliže jej výpůjčitel neužívá nebo jestliže jej užívání v rozporu s účelem, kterému slouží

2. Výpůjčitel může smlouvu vypovědět bez udání důvodu.
3. Smlouvu je možné vypovědět s tříměsíční výpovědní lhůtou, kterou počíná běžet dnem následujícím po doručení výpovědi.

#### IV.

##### Ostatní a závěrečná ustanovení

1. Půjčitel se zavazuje po dobu účinnosti této smlouvy nepřevést předmět výpůjčky do vlastnictví třetí osoby.
2. Smluvní strany se tímto dohodly na budoucím převodu předmětu výpůjčky do vlastnictví výpůjčitele (budoucího kupujícího) na základě budoucí kupní smlouvy za podmínky, že tato smlouva bude schválena Zastupitelstvem Ústeckého kraje. Pokud ke schválení budoucí kupní smlouvy nedojde, budoucí kupní smlouva nebude uzavřena.

Smluvní strany se dohodly na následujících podmínkách, které budou obsaženy v budoucí kupní smlouvě. Smluvní strany se dohodly:

na kupní ceně ve výši 200,- Kč/m<sup>2</sup> trvalého záboru části pozemků p. č. 386 o výměře cca 245 m<sup>2</sup>, p. č. 443/2 o výměře cca 80 m<sup>2</sup> v k. ú. Okna u Polep – podíl 1/7

- na výkupu pozemků po uzavření smlouvy o dotaci z ROP NUTS 2 Severozápad.

Přesná výměra bude stanovena geometrickým plánem zpracovaným na náklady budoucího kupujícího.

Budoucí kupující se zavazuje vyzvat budoucího prodávajícího (půjčitele) k uzavření předmětné kupní smlouvy do 150 kalendářních dnů od schválení geometrického plánu příslušným katastrálním úřadem a stavebním úřadem a to tak, že zašle budoucímu prodávajícímu příslušný návrh kupní smlouvy. Kupní smlouva bude uzavřena do 30 kalendářních dnů od doručení výzvy budoucího kupujícího k uzavření kupní smlouvy.

Budoucí prodávající si je vědom, že předpoklad dotčení jeho nemovitostí uvedený v této smlouvě je přibližný a že se může změnit. Pokud po uzavření této smlouvy dojde k takovým změnám projektu předmětné stavby, v jejichž důsledku již nebude potřeba užití nemovitosti budoucího prodávajícího pro realizaci stavby, převod předmětu výpůjčky nebude realizován.

3. Výpůjčitel tímto potvrzuje, že o uzavření této smlouvy o výpůjčce bylo rozhodnuto usnesením Rady Ústeckého kraje č. .... ze dne .....
4. Pokud v této smlouvě není stanoveno jinak, řídí se právní vztahy z ní vyplývající příslušnými ustanoveními občanského zákoníku.
5. Tuto smlouvu lze měnit či doplňovat pouze po dohodě smluvních stran formou písemných a číslovaných dodatků.
6. Tato smlouva je vyhotovena ve 4 vyhotoveních s platností originálu, přičemž půjčitel obdrží po 1 vyhotovení, výpůjčitel obdrží 3 vyhotovení.
7. Tato smlouva nabývá platnosti a účinnosti dnem jejího podepsání oběma smluvními stranami a tímto dnem jsou její účastníci svými projevy vázáni.



## V.

### Podpisy smluvních stran

Půjčitel i výpůjčitel shodně prohlašují, že si tuto smlouvu před jejím podpisem přečetli, že byla uzavřena po vzájemném projednání podle jejich pravé a svobodné vůle, určitě, vážně a srozumitelně, nikoliv v tísní za nápadně nevýhodných podmínek. Smluvní strany potvrzují autentičnost této smlouvy svým podpisem.

Ve Vrbičanech, dne .....

V Ústí nad Labem, dne .....

Půjčitel

Výpůjčitel

.....




.....

Ústecký kraj  
Jana Vaňhová, hejtmanka kraje

### Přílohy:

**Příloha č. 1 – zákres části pozemků p. č. 386, p.č. 443/2 (obě PK) k.ú. Okna u Polep dotčených stavbou**



## Krajský úřad

Číslo půjčitele:

Číslo výpůjčitele:

## SMLOUVA O VÝPŮJČCE

uzavřená dle ustanovení § 659 a násl.  
zákona č. 40/1964 Sb., občanský zákoník,  
ve znění pozdějších předpisů

## Smluvní strany

### Půjčitel:

[Redacted]

Bytem:

E-mail/telefon:

RČ:

Bank. spojení:

číslo účtu:

a

### Výpůjčitel:

#### Ústecký kraj

Sídlo: Velká Hradební 3118/48, 400 02 Ústí nad Labem

Zastoupený: Janou Vaňhovou, hejtmankou Ústeckého kraje

Kontaktní osoba: Ing. Jindřich Šimák, vedoucí majetkového odboru Krajského úřadu  
Ústeckého kraje

E-mail/telefon: [simak.j@kr-ustecky.cz](mailto:simak.j@kr-ustecky.cz), 475 657 407

IČ: 70892156

DIČ: CZ70892156

Bank. spojení: Česká spořitelna, a.s.

číslo účtu: 882733379/0800

uzavírají níže uvedeného dne, měsíce a roku tuto

## SMLOUVU O VÝPŮJČCE

## I. Předmět a účel výpůjčky

1. Půjčitel je na základě Usnesení soudu o schválení dědické dohody Okresního soudu v Litoměřicích 35 D-782/2008 -41 ze dne 9.12.2008, zápisem práv do katastru nemovitostí pod č.j. Z-4486/2009-506 Katastrálního úřadu pro Ústecký kraj, Katastrální pracoviště Litoměřice, spoluvlastníkem těchto nemovitostí:

- pozemek: p. č. 386 o výměře 9801 m<sup>2</sup>,
- pozemek: p. č. 443/2 o výměře 8637 m<sup>2</sup>,

Pozemky ve zjednodušené evidenci – parcely původ Pozemkový katastr (PK)

obec Polepy, **k. ú. Okna u Polep**, zapsaných na LV č. 160 u Katastrálního úřadu pro Ústecký kraj, Katastrální pracoviště Litoměřice pro, [REDACTED]

(dále jako „půjčitel“)

2. Pozemky: části p. č. 386 o výměře cca 245 m<sup>2</sup> – trvalý zábor a p. č. 443/2 o výměře cca 80 m<sup>2</sup>- trvalý zábor (dle zákresů, které tvoří Přílohu č. 1 této smlouvy) v k. ú. Okna u Polep, obec Polepy

budou využity pro realizaci projektu „Labská stezka č. 2 – 3. etapa“.

(dále jako „předmět výpůjčky“)

3. Půjčitel touto smlouvou přenechává výpůjčitelovi předmět výpůjčky-pozemky specifikované v čl. I. bodu 2. této smlouvy, aby je dočasně užíval za účelem realizace projektu s názvem stavby „Labská stezka č. 2 – 3. etapa“, jehož předmětem je vybudování cyklostezky.

## II.

### Podmínky výpůjčky

1. Půjčitel přenechává výpůjčitelovi k užívání předmět výpůjčky na dobu určitou, a to ode dne podpisu této smlouvy na 5 let od finančního ukončení projektu.
2. Půjčitel přenechává výpůjčitelovi k užívání předmět výpůjčky bezúplatně.
3. Výpůjčitel je oprávněn přenechat předmět výpůjčky bezúplatně k užívání tomu subjektu, který bude stavbu realizovat.
4. Půjčitel tímto uděluje výpůjčitelovi nebo subjektu, který bude stavbu realizovat, jeho jednoznačný a nezpochybnitelný souhlas s realizací stavby, která je předmětem stavby popsané v čl. I. této smlouvy, přičemž tento souhlas platí i pro veškerá správní řízení, která jsou vedena za účelem realizace této stavby (akce „Labská stezka č. 2 – 3. etapa“).

## III.

### Vrácení předmětu výpůjčky, výpověď smlouvy

1. Půjčitel může požadovat vrácení předmětu výpůjčky i před skončením stanovené doby zapůjčení, jestliže jej výpůjčitel neužívá nebo jestliže jej užívání v rozporu s účelem, kterému slouží
2. Výpůjčitel může smlouvu vypovědět bez udání důvodu.

3. Smlouvu je možné vypovědět s tříměsíční výpovědní lhůtou, kterou počíná běžet dnem následujícím po doručení výpovědi.

#### IV.

##### Ostatní a závěrečná ustanovení

1. Půjčitel se zavazuje po dobu účinnosti této smlouvy nepřevést předmět výpůjčky do vlastnictví třetí osoby.
2. Smluvní strany se tímto dohodly na budoucím převodu předmětu výpůjčky do vlastnictví výpůjčitele (budoucího kupujícího) na základě budoucí kupní smlouvy za podmínky, že tato smlouva bude schválena Zastupitelstvem Ústeckého kraje. Pokud ke schválení budoucí kupní smlouvy nedojde, budoucí kupní smlouva nebude uzavřena.

Smluvní strany se dohodly na následujících podmínkách, které budou obsaženy v budoucí kupní smlouvě. Smluvní strany se dohodly:

na kupní ceně ve výši 200,- Kč/m<sup>2</sup> trvalého záboru části pozemků p. č. 386 o výměře cca 245 m<sup>2</sup>, p. č. 443/2 o výměře cca 80 m<sup>2</sup> v k. ú. Okna u Polep – podíl 1/21

- na výkupu pozemků po uzavření smlouvy o dotaci z ROP NUTS 2 Severozápad.

Přesná výměra bude stanovena geometrickým plánem zpracovaným na náklady budoucího kupujícího.

Budoucí kupující se zavazuje vyzvat budoucího prodávajícího (půjčitele) k uzavření předmětné kupní smlouvy do 150 kalendářních dnů od schválení geometrického plánu příslušným katastrálním úřadem a stavebním úřadem a to tak, že zašle budoucímu prodávajícímu příslušný návrh kupní smlouvy. Kupní smlouva bude uzavřena do 30 kalendářních dnů od doručení výzvy budoucího kupujícího k uzavření kupní smlouvy.

Budoucí prodávající si je vědom, že předpoklad dotčení jeho nemovitostí uvedený v této smlouvě je přibližný a že se může změnit. Pokud po uzavření této smlouvy dojde k takovým změnám projektu předmětné stavby, v jejichž důsledku již nebude potřeba užití nemovitosti budoucího prodávajícího pro realizaci stavby, převod předmětu výpůjčky nebude realizován.

3. Výpůjčitel tímto potvrzuje, že o uzavření této smlouvy o výpůjčce bylo rozhodnuto usnesením Rady Ústeckého kraje č. .... ze dne .....
4. Pokud v této smlouvě není stanoveno jinak, řídí se právní vztahy z ní vyplývající příslušnými ustanoveními občanského zákoníku.
5. Tuto smlouvu lze měnit či doplňovat pouze po dohodě smluvních stran formou písemných a číslovaných dodatků.
6. Tato smlouva je vyhotovena ve 4 vyhotoveních s platností originálu, přičemž půjčitel obdrží po 1 vyhotovení, výpůjčitel obdrží 3 vyhotovení.
7. Tato smlouva nabývá platnosti a účinnosti dnem jejího podepsání oběma smluvními stranami a tímto dnem jsou její účastníci svými projevy vázáni.

## V.

### Podpisy smluvních stran

Půjčitel i výpůjčitel shodně prohlašují, že si tuto smlouvu před jejím podpisem přečetli, že byla uzavřena po vzájemném projednání podle jejich pravé a svobodné vůle, určitě, vážně a srozumitelně, nikoliv v tísní za nápadně nevýhodných podmínek. Smluvní strany potvrzují autentičnost této smlouvy svým podpisem.

V Lovosicích, dne .....

V Ústí nad Labem, dne .....

Půjčitel

Výpůjčitel

.....




.....

Ústecký kraj  
Jana Vaňhová, hejtmanka kraje

### Přílohy:

**Příloha č. 1 – zakres části pozemků p. č. 386, p.č. 443/2 (obě PK) k.ú. Okna u Polep dotčených stavbou**



## Krajský úřad

Číslo půjčitele:

Číslo výpůjčitele:

## SMLOUVA O VÝPŮJČCE

uzavřená dle ustanovení § 659 a násl.  
zákona č. 40/1964 Sb., občanský zákoník,  
ve znění pozdějších předpisů

### Půjčitel:

[Redacted]

Bytem:

E-mail/telefon:

RČ:

Bank. spojení:

číslo účtu:

a

### Výpůjčitel:

#### Ústecký kraj

Sídlo: Velká Hradební 3118/48, 400 02 Ústí nad Labem

Zastoupený: Janou Vaňhovou, hejtmankou Ústeckého kraje

Kontaktní osoba: Ing. Jindřich Šimák, vedoucí majetkového odboru Krajského úřadu  
Ústeckého kraje

E-mail/telefon: [simak.j@kr-ustecky.cz](mailto:simak.j@kr-ustecky.cz), 475 657 407

IČ: 70892156

DIČ: CZ70892156

Bank. spojení: Česká spořitelna, a.s.

číslo účtu: 882733379/0800

uzavírají níže uvedeného dne, měsíce a roku tuto

## SMLOUVU O VÝPŮJČCE

### I.

#### Předmět a účel výpůjčky

1. Půjčitel je na základě Rozhodnutí pozemkového úřadu o výměně vlastnicích práv v pozemkové úprava č.j.1548/2004-2216 v Litoměřicích ze dne 26.5.2004, zápisem práv do katastru nemovitostí pod č.j. Z-8736/2004-506, Katastrálního úřadu pro Ústecký kraj, Katastrální pracoviště Litoměřice, vlastníkem této nemovitosti:

- pozemek: p. č. 344/7 o výměře 350 m<sup>2</sup>, druh pozemku: lesní pozemek, způsob ochrany: pozemek určený k plnění funkcí lesa

obec Záluží, k. ú. **Záluží u Roudnice nad Labem**, zapsané na LV č. 533 u Katastrálního úřadu pro Ústecký kraj, Katastrální pracoviště Litoměřice pro [REDAKCE]  
[REDAKCE]

(dále jako „půjčitel“)

2. Pozemek: p.p.č. 344/7 o výměře cca 32 m<sup>2</sup> (dle zákresu, který tvoří Přílohu č. 1 této smlouvy) v k. ú. Záluží u Roudnice nad Labem, obec Záluží bude využitý pro realizaci projektu „Labská stezka č. 2 – 3. etapa“.

(dále jako „předmět výpůjčky“)

3. Půjčitel touto smlouvou přenechává výpůjčitelovi předmět výpůjčky-pozemek specifikovaný v čl. I. bodu 2. této smlouvy, aby je dočasně užíval za účelem realizace projektu s názvem stavby „Labská stezka č. 2 – 3. etapa“, jehož předmětem je vybudování cyklostezky.

## **II.**

### **Podmínky výpůjčky**

1. Půjčitel přenechává výpůjčitelovi k užívání předmět výpůjčky na dobu určitou, a to ode dne podpisu této smlouvy na 5 let od finančního ukončení projektu.
2. Půjčitel přenechává výpůjčitelovi k užívání předmět výpůjčky bezúplatně.
3. Výpůjčitel je oprávněn přenechat předmět výpůjčky bezúplatně k užívání tomu subjektu, který bude stavbu realizovat.
4. Půjčitel tímto uděluje výpůjčitelovi nebo subjektu, který bude stavbu realizovat, jeho jednoznačný a nezpochybnitelný souhlas s realizací stavby, která je předmětem stavby popsané v čl. II. této smlouvy, přičemž tento souhlas platí i pro veškerá správní řízení, která jsou vedena za účelem realizace této stavby (akce „Labská stezka č. 2 – 3. etapa“).

## **III.**

### **Vrácení předmětu výpůjčky, výpověď smlouvy**

1. Půjčitel může požadovat vrácení předmětu výpůjčky i před skončením stanovené doby zapůjčení, jestliže jej výpůjčitel neužívá nebo jestliže jej užívání v rozporu s účelem, kterému slouží
2. Výpůjčitel může smlouvu vypovědět bez udání důvodu.
3. Smlouvu je možné vypovědět s tříměsíční výpovědní lhůtou, kterou počíná běžet dnem následujícím po doručení výpovědi.

## **IV.**

### **Ostatní a závěrečná ustanovení**

1. Půjčitel se zavazuje po dobu účinnosti této smlouvy nepřevést předmět výpůjčky do vlastnictví třetí osoby.
2. Smluvní strany se tímto dohodly na budoucím převodu předmětu výpůjčky do vlastnictví výpůjčitele (budoucího kupujícího) na základě budoucí kupní smlouvy za podmínky, že

tato smlouva bude schválena Zastupitelstvem Ústeckého kraje. Pokud ke schválení budoucí kupní smlouvy nedojde, budoucí kupní smlouva nebude uzavřena.

Smluvní strany se dohodly na následujících podmínkách, které budou obsaženy v budoucí kupní smlouvě. Smluvní strany se dohodly:

- na kupní ceně ve výši 200,- Kč/m<sup>2</sup> trvalého záboru pozemku p. p. č. 344/7 o výměře cca 32 m<sup>2</sup> v k.ú. Záluží u Roudnice nad Labem
- na výkupu pozemků po uzavření smlouvy o dotaci z ROP NUTS 2 Severozápad, avšak před zahájením stavby, nejpozději do 30. 9. 2012.

Přesná výměra bude stanovena geometrickým plánem zpracovaným na náklady budoucího kupujícího.

Budoucí kupující se zavazuje vyzvat budoucího prodávajícího (půjčitele) k uzavření předmětné kupní smlouvy do 150 kalendářních dnů od schválení geometrického plánu příslušným katastrálním úřadem a stavebním úřadem a to tak, že zašle budoucímu prodávajícímu příslušný návrh kupní smlouvy. Kupní smlouva bude uzavřena do 30 kalendářních dnů od doručení výzvy budoucího kupujícího k uzavření kupní smlouvy.

Budoucí prodávající si je vědom, že předpoklad dotčení jeho nemovitostí uvedený v této smlouvě je přibližný a že se může změnit. Pokud po uzavření této smlouvy dojde k takovým změnám projektu předmětné stavby, v jejichž důsledku již nebude potřeba užití nemovitosti budoucího prodávajícího pro realizaci stavby, převod předmětu půjčky nebude realizován.

3. Smluvní strany jsou seznámeny se skutečností, že Ústecký kraj (výpůjčitel), jako orgán územní samosprávy, je povinen poskytovat informace vztahující se k jeho působnosti dle zákona č. 106/1999 Sb., o svobodném přístupu k informacím, v platném znění. Smluvní strany souhlasně prohlašují, že žádný údaj v této smlouvě, včetně jejich příloh, není označován za obchodní tajemství.

Půjčitel prohlašuje, že Ústecký kraj je oprávněn, pokud postupuje dle zákona č. 106/1999 Sb., o svobodném přístupu k informacím, v platném znění, poskytovat veškeré informace o této smlouvě a o jiných údajích tohoto závazkového právního vztahu, pokud nejsou v této smlouvě uvedeny (např. o daňových dokladech, předávacích protokolech, nabídkách či jiných písemnostech).

4. Výpůjčitel tímto potvrzuje, že o uzavření této smlouvy o výpůjčce bylo rozhodnuto usnesením Rady Ústeckého kraje č..... ze dne .....
5. Pokud v této smlouvě není stanoveno jinak, řídí se právní vztahy z ní vyplývající příslušnými ustanoveními občanského zákoníku.
6. Tuto smlouvu lze měnit či doplňovat pouze po dohodě smluvních stran formou písemných a číslovaných dodatků.
7. Tato smlouva je vyhotovena v 5 vyhotoveních s platností originálu, přičemž půjčitel obdrží po 2 vyhotovení, výpůjčitel obdrží 3 vyhotovení.
8. Tato smlouva nabývá platnosti a účinnosti dnem jejího podepsání oběma smluvními stranami a tímto dnem jsou její účastníci svými projevy vázáni.



**V.**

**Podpisy smluvních stran**

Půjčitel i výpůjčitel shodně prohlašují, že si tuto smlouvu před jejím podpisem přečetli, že byla uzavřena po vzájemném projednání podle jejich pravé a svobodné vůle, určitě, vážně a srozumitelně, nikoliv v tísní za nápadně nevýhodných podmínek. Smluvní strany potvrzují autentičnost této smlouvy svým podpisem.

V Ústí nad Labem, dne .....

Půjčitel

Výpůjčitel

V Benešově u Prahy

.....


Ústecký kraj  
Jana Vaňhová, hejtmanka kraje

.....



**Přílohy:**

**Příloha č. 1 – zakres části pozemku p.p.č. 344/7 k. ú. Záluží u Roudnice nad Labem dotčeného stavbou**



## Krajský úřad

Číslo půjčitele:

Číslo výpůjčitele:

## SMLOUVA O VÝPŮJČCE

uzavřená dle ustanovení § 659 a násl.  
zákona č. 40/1964 Sb., občanský zákoník,  
ve znění pozdějších předpisů

## Smluvní strany

### Půjčitel:

[REDACTED]

Bytem:

E-mail/telefon:

RČ:

a

### Výpůjčitel:

#### Ústecký kraj

Sídlo: Velká Hradební 3118/48, 400 02 Ústí nad Labem

Zastoupený: Janou Vaňhovou, hejtmankou Ústeckého kraje

Kontaktní osoba: Ing. Jindřich Šimák, vedoucí majetkového odboru Krajského úřadu  
Ústeckého kraje

E-mail/telefon: simak.j@kr-ustecky.cz, 475 657 407

IČ: 70892156

DIČ: CZ70892156

Bank. spojení: Česká spořitelna, a.s.

číslo účtu: 882733379/0800

uzavírají níže uvedeného dne, měsíce a roku tuto

## SMLOUVU O VÝPŮJČCE

## I. Předmět a účel výpůjčky

1. Půjčitel je spoluvlastníkem těchto nemovitostí:

- pozemek: p. č. 3576 o výměře 1864 m<sup>2</sup>, v rozsahu spoluvlastnického podílu 2/12, zapsaný na LV č. 8159,
- pozemek: p. č. 3780/8 o výměře 2154 m<sup>2</sup>, v rozsahu spoluvlastnického podílu 2/24, zapsaný na LV č. 8111,
- pozemek: p. č. 4309/15 o výměře 41 m<sup>2</sup>, v rozsahu spoluvlastnického podílu 2/24, zapsaný na LV č. 8158,

obec Roudnice nad Labem, **k. ú. Roudnice nad Labem**, zapsaných u Katastrálního úřadu pro Ústecký kraj, Katastrální pracoviště Litoměřice

(dále jako „půjčitel“)

2. Pozemky:

- parcelní č. 3576 o výměře 1864 m<sup>2</sup>,
- parcelní č. 3780/8 o výměře 2154 m<sup>2</sup>,
- parcelní č. 4309/15 o výměře 41 m<sup>2</sup>,

v k. ú. Roudnice nad Labem, obec Roudnice nad Labem budou využity pro realizaci projektu „Nová komunikace u města Roudnice nad Labem“.

(dále jako „předmět výpůjčky“)

3. Půjčitel touto smlouvou přenechává výpůjčitelovi předmět výpůjčky-pozemky specifikované v čl. I. bodu 2. této smlouvy, aby je dočasně užíval za účelem realizace projektu s názvem stavby „Nová komunikace u města Roudnice nad Labem“, jehož předmětem je vybudování nové komunikace u Roudnice nad Labem.

## II. Podmínky výpůjčky

1. Půjčitel přenechává výpůjčitelovi k užívání předmět výpůjčky na dobu určitou, a to ode dne podpisu této smlouvy na 5 let od finančního ukončení projektu.
2. Půjčitel přenechává výpůjčitelovi k užívání předmět výpůjčky bezúplatně.
3. Výpůjčitel je oprávněn přenechat předmět výpůjčky bezúplatně k užívání tomu subjektu, který bude stavbu realizovat.
4. Půjčitel tímto uděluje výpůjčitelovi nebo subjektu, který bude stavbu realizovat, jeho jednoznačný a nezpochybnitelný souhlas s realizací stavby, která je předmětem stavby popsané v čl. I. této smlouvy, přičemž tento souhlas platí i pro veškerá správní řízení, která jsou vedena za účelem realizace této stavby (akce „Nová komunikace u města Roudnice nad Labem“).

## III. Vrácení předmětu výpůjčky, výpověď smlouvy

1. Půjčitel může požadovat vrácení předmětu výpůjčky i před skončením stanovené doby zapůjčení, jestliže jej výpůjčitel neužívá nebo jestliže jej užívání v rozporu s účelem, kterému slouží.
2. Výpůjčitel může smlouvu vypovědět bez udání důvodu.

3. Smlouvu je možné vypovědět s tříměsíční výpovědní lhůtou, která počíná běžet dnem následujícím po doručení výpovědi.

#### IV.

##### Ostatní a závěrečná ustanovení

1. Půjčitel se zavazuje po dobu účinnosti této smlouvy nepřevést předmět výpůjčky do vlastnictví třetí osoby.
2. Smluvní strany se tímto dohodly na budoucím převodu předmětu výpůjčky do vlastnictví výpůjčitele (budoucího kupujícího) na základě budoucí kupní smlouvy za podmínky, že tato smlouva bude schválena Zastupitelstvem Ústeckého kraje. Pokud ke schválení budoucí kupní smlouvy nedojde, budoucí kupní smlouva nebude uzavřena.

Smluvní strany se dohodly na následujících podmínkách, které budou obsaženy v budoucí kupní smlouvě. Smluvní strany se dohodly:

- na kupní ceně ve výši 514,- Kč/m<sup>2</sup> u pozemků dotčených trvalým zábohem:
  - pozemku p.č. 3576 (podíl 2/12) o výměře 1623 m<sup>2</sup> (výše podílu 270,5 m<sup>2</sup>) v k.ú. Roudnice nad Labem, zapsaném na LV č. 8159,
  - pozemku p.č. 3780/8 (podíl 2/24) o výměře 247 m<sup>2</sup> (výše podílu 20,6 m<sup>2</sup>) v k.ú. Roudnice nad Labem, zapsaném na LV č. 8111,
  - pozemku p.č. 4309/15 (podíl 2/24) o výměře 4 m<sup>2</sup> (výše podílu 0,35 m<sup>2</sup>) v k.ú. Roudnice nad Labem, zapsaném na LV č. 8158,
- na kupní ceně ve výši 150,- Kč/m<sup>2</sup> u pozemků dotčených dočasným zábohem a zbytkové plochy:
  - pozemku p. č. 3780/8 (podíl 2/24) o výměře 283 m<sup>2</sup> (výše podílu 40 m<sup>2</sup>) v k.ú. Roudnice nad Labem, zapsaném na LV č. 8111,
  - pozemku p. č. 4309/15 (podíl 2/24) o výměře 37 m<sup>2</sup> (výše podílu 3,1 m<sup>2</sup>) v k.ú. Roudnice nad Labem, zapsaném na LV č. 8158,
  - pozemku p. č. 3780/8 (podíl 2/24) výše podílu 158,9 m<sup>2</sup> v k.ú. Roudnice nad Labem, zapsaném na LV č. 8111
- na výkupu pozemků po uzavření smlouvy o dotaci z ROP NUTS 2 Severozápad, avšak před zahájením stavby nejpozději však do 31.12.2012.

Budoucí kupující se zavazuje vyzvat budoucího prodávajícího (půjčitele) k uzavření předmětné kupní smlouvy a to tak, že zašle budoucímu prodávajícímu příslušný návrh kupní smlouvy. Kupní smlouva bude uzavřena do 30 kalendářních dnů od doručení výzvy budoucího kupujícího k uzavření kupní smlouvy.

Budoucí prodávající si je vědom, že předpoklad dotčení jeho nemovitostí uvedených v této smlouvě je přibližný a že se může změnit. Pokud po uzavření této smlouvy dojde k takovým změnám projektu předmětné stavby, v jejichž důsledku již nebude potřeba užití nemovitostí budoucího prodávajícího pro realizaci stavby, převod předmětu výpůjčky nebude realizován.

3. Výpůjčitel tímto potvrzuje, že o uzavření této smlouvy o výpůjčce bylo rozhodnuto usnesením Rady Ústeckého kraje č..... ze dne .....
4. Pokud v této smlouvě není stanoveno jinak, řídí se právní vztahy z ní vyplývající příslušnými ustanoveními občanského zákoníku.
5. Tuto smlouvu lze měnit či doplňovat pouze po dohodě smluvních stran formou písemných a číslovaných dodatků.
6. Tato smlouva je vyhotovena ve 4 vyhotoveních s platností originálu, přičemž půjčitel obdrží 1 vyhotovení, výpůjčitel obdrží 3 vyhotovení.

7. Tato smlouva nabývá platnosti a účinnosti dnem jejího podepsání oběma smluvními stranami a tímto dnem jsou její účastníci svými projevy vázáni.

## V.

### Podpisy smluvních stran

Půjčitel i výpůjčitel shodně prohlašují, že si tuto smlouvu před jejím podpisem přečetli, že byla uzavřena po vzájemném projednání podle jejich pravé a svobodné vůle, určitě, vážně a srozumitelně, nikoliv v tísní za nápadně nevýhodných podmínek. Smluvní strany potvrzují autentičnost této smlouvy svým podpisem.

V České Lípě dne .....

V Ústí nad Labem dne .....

Půjčitel

Výpůjčitel

.....  
Ústecký kraj  
Jana Vařhová, hejtmanka kraje

.....  


### Přílohy:

**Příloha č. 1** – zakres TZ pozemků p.č. 3576, 3780/8 a 4309/15 v k. ú. Roudnice nad Labem dotčeného stavbou



1303/ULT/2012-ULTM

Č.j.: UZSVM/ULT/1286/2012-ULTM

**Česká republika – Úřad pro zastupování státu ve věcech majetkových**

se sídlem Rašínovo nábřeží 390/42, 128 00 Praha 2

za kterou jedná PhDr. Marie Ševelová, ředitelka Územního pracoviště Ústí nad Labem,  
pověřená k podpisu smlouvy Příkazem generálního ředitele č. 24/2004 v platném znění

IČ: 69797111

(dále jen „Úřad“)

a

**Ústecký kraj**

se sídlem Velká Hradební 3118/48, 400 02 Ústí nad Labem

za který jedná Jana Vaňhová, hejtmanka Ústeckého kraje

IČ: 70892156

(dále jen „stavebník“)

uzavírají podle ustanovení § 51 zákona č. 40/1964 Sb., občanský zákoník, ve znění pozdějších předpisů (dále jen „občanský zákoník“) a podle zákona č. 219/2000 Sb., o majetku České republiky a jejím vystupování v právních vztazích, ve znění pozdějších předpisů (dále jen „zákon č. 219/2000 Sb.“) a ve smyslu ustanovení § 110 zákona č. 183/2006 Sb., o územním plánování a stavebním řádu, ve znění pozdějších předpisů (stavební zákon) tuto

**S M L O U V U  
O P R Á V U P R O V É S T S T A V B U  
č. 1286/2012**

**Čl. I.**

Česká republika je vlastníkem a Úřad pro zastupování státu ve věcech majetkových je na základě Ohlášení ze dne 23.2.2012 s uvedenou nemovitostí příslušný hospodařit ve smyslu § 11 zákona č. 219/2000 Sb.

**Pozemek:**

- **parcela č. 4309/64** o výměře 2357 m<sup>2</sup>, vodní plocha, koryto vodního toku přirozené nebo upravené, menší chráněné území

zapsaný na listu vlastnictví č. 60000 pro **katastrální území Roudnice nad Labem**, obec Roudnice nad Labem v katastru nemovitostí vedeném Katastrálním úřadem pro Ústecký kraj, Katastrální pracoviště Litoměřice.

## Čl. II.

1. Stavebník hodlá na pozemku uvedeném v čl. I. této smlouvy realizovat stavbu „Nová komunikace u města Roudnice nad Labem“.
2. Úřad uděluje touto smlouvou pro účely stavebního řízení ve smyslu § 110 stavebního zákona, stavebníkovi výslovný souhlas se záměrem provést stavbu: „Nová komunikace u města Roudnice nad Labem“ uvedenou v odst. 1 tohoto článku. Stavba bude realizována na pozemku Úřadu uvedeném v čl. I. této smlouvy, a to v souladu se záborovým elaborátem, vypracovaným firmou PUDIS a.s., Nad Vodovodem 3258/2, 100 00 Praha – Strašnice, který je nedílnou součástí této smlouvy a tvoří přílohu č. 2. Trvalým zábořem bude dotčena část pozemku o výměře 3 m<sup>2</sup>, dočasným zábořem bude dotčena část pozemku o výměře 567 m<sup>2</sup>.
3. Stavebník prohlašuje, že je mu stav nemovitosti uvedené v čl. I. této smlouvy dobře znám, neboť si ji prohlédl před uzavřením této smlouvy.
4. Stavebník prohlašuje, že za rizika a případné škody (např. ekologické havárie apod.) spojené se záměrem provést stavbu na pozemku uvedeném v čl. I. této smlouvy, přebírá veškerou odpovědnost a odstraní je na své náklady.

## Čl. III.

1. Stavebník se zavazuje, že při provádění stavby bude plně respektovat a šetřit práva vlastníka pozemku, uvedeného v čl. I. této smlouvy a oznámí vlastníkově zahájení prací.
2. Stavebník se zavazuje, že po skončení prací uvede pozemek do původního stavu (dle jeho druhu a způsobu využití vedeném v evidenci katastru nemovitostí) na své náklady.
3. Vznikne-li vlastníkově pozemku majetková újma způsobená v důsledku činnosti uvedené v čl. II. odst. 1 této smlouvy, stavebník Úřadu tuto újmu uhradí v plné výši.
4. Stavebník se zavazuje užívat pozemek uvedený v čl. I. této smlouvy pouze pro účel realizace stavby „Nová komunikace u města Roudnice nad Labem“, uvedené v čl. II. odst. 1 této smlouvy.
5. Stavebník se zavazuje po ukončení stavby vyhotovit na své náklady geometrický plán pro zaměření stavby na předmětném pozemku.

## Čl. IV.

Za podmínek uvedených v této smlouvě vzniká stavebníkovi oprávnění zřídit stavbu, vstupovat a vjíždět na pozemek uvedený v čl. I. této smlouvy v souvislosti s provedením stavby uvedené v čl. II. odst. 1 této smlouvy.

## Čl. V.

V případě, že stavba nebude z jakýchkoli důvodů realizována nebo pokud nebude pozemek stavbou dotčen, nejsou účastníci smlouvy vzájemnými závazky dle této smlouvy vázáni.

## Čl. VI.

1. Tato smlouva nabývá platnosti dnem podpisu poslední smluvní stranou.

2. Smlouvu lze změnit pouze formou písemných, oboustranně dohodnutých a vzestupně číslovaných dodatků. Bez dodržení těchto podmínek není změna smlouvy platná.
3. Tato smlouva je vyhotovena ve 2 stejnopisech, její nedílnou součástí je příloha č. 1 (doložka dle zákona č. 129/2000 Sb., o krajích) a příloha č. 2 (záborový elaborát), každý stejnopis má platnost originálu. Každý z účastníků obdrží po jednom vyhotovení smlouvy.
4. Smluvní strany prohlašují, že tuto smlouvu uzavřely svobodně a vážně, nikoli v tísní za nápadně nevýhodných podmínek. Na důkaz toho připojují své vlastnoruční podpisy.
5. Ředitel odboru Odloučené pracoviště Litoměřice prohlašuje, že tato smlouva odpovídá platnému právnímu řádu a obsahuje jen údaje, které jsou správné a prověřené, a dále že tato smlouva je uzavírána jen na základě dokladů, které byly shledány jako úplné a hodnověrné a odůvodňují uzavření této smlouvy, jako nejvhodnějšího naložení s majetkem státu.

.....

**Přílohy:**

příloha č. 1 – doložka dle § 23 zákona č. 129/2000 Sb., o krajích, ve znění pozdějších předpisů

příloha č. 2 – záborový elaborát

V Ústí nad Labem dne

V Ústí nad Labem dne

.....  
**PhDr. Marie Ševelová**  
ředitelka Územního pracoviště  
Ústí nad Labem

.....  
**Jana Vaňhová**  
hejtmanka  
Ústeckého kraje





1303/ULT/2012-ULTM  
Č.j.: UZSVM/ULT/1286/2012-ULTM

Příloha č. 1

## DOLOŽKA

ve smyslu ustanovení § 23 zákona č. 129/2000 Sb., o krajích (krajské zřízení),  
ve znění pozdějších předpisů  
(dále jen „zákon č. 129/2000 Sb.“)

Ústecký kraj, ve smyslu ustanovení § 23 zákona č. 129/2000 Sb., potvrzuje, že u právních úkonů obsažených ve Smlouvě o právu provést stavbu č. 1286/2012, kterou se uděluje souhlas se záměrem provést stavbu „Nová komunikace u města Roudnice nad Labem“, kterou bude dotčena nemovitost:

### Pozemek

- **parcela č. 4309/64** o výměře 2357 m<sup>2</sup>, vodní plocha, koryto vodního toku přirozené nebo upravené, menší chráněné území

zapsaný na listu vlastnictví č. 60000 pro **kat. území Roudnice nad Labem**, obec Roudnice nad Labem v katastru nemovitostí vedeném Katastrálním úřadem pro Ústecký kraj, Katastrální pracoviště Litoměřice,

byly ze strany stavebníka splněny veškeré zákonem č. 129/2000 Sb., či jinými obecně závaznými právními předpisy stanovené podmínky ve formě předchozího zveřejnění, schválení či odsouhlasení, které jsou obligatorní pro platnost tohoto právního úkonu.

Předmětná Smlouva o právu provést stavbu byla schválena usnesením č. .... ze zasedání Rady Ústeckého kraje dne .....

V Ústí nad Labem dne

.....  
**Jana Vaňhová**  
hejtmanka  
Ústeckého kraje



1554/ULT/2012-ULTM

Č.j.: UZSVM/ULT/1495/2012-ULTM

**Česká republika – Úřad pro zastupování státu ve věcech majetkových**

se sídlem Rašínovo nábřeží 390/42, 128 00 Praha 2

za kterou jedná PhDr. Marie Ševelová, ředitelka Územního pracoviště Ústí nad Labem,

pověřená k podpisu smlouvy Příkazem generálního ředitele č. 24/2004 v platném znění

IČ: 69797111

(dále jen „Úřad“)

a

**Ústecký kraj**

se sídlem Velká Hradební 3118/48, 400 02 Ústí nad Labem

za který jedná Jana Vaňhová, hejtmanka Ústeckého kraje

IČ: 70892156

(dále jen „stavebník“)

uzavírají podle ustanovení § 51 zákona č. 40/1964 Sb., občanský zákoník, ve znění pozdějších předpisů (dále jen „občanský zákoník“) a podle zákona č. 219/2000 Sb., o majetku České republiky a jejím vystupování v právních vztazích, ve znění pozdějších předpisů (dále jen „zákon č. 219/2000 Sb.“) a ve smyslu ustanovení § 110 zákona č. 183/2006 Sb., o územním plánování a stavebním řádu, ve znění pozdějších předpisů (stavební zákon) tuto

**S M L O U V U  
O P R Á V U P R O V É S T S T A V B U  
č. 1495/2012**

**Čl. I.**

Česká republika je vlastníkem a Úřad pro zastupování státu ve věcech majetkových je na základě § 29 odst. 1 zákona č. 201/2002 Sb., o Úřadu pro zastupování státu ve věcech majetkových, ve znění pozdějších předpisů, s níže uvedenými nemovitostmi v rozsahu uvedených ideálních spoluvlastnických podílů příslušný hospodařit ve smyslu § 9 zákona č. 219/2000 Sb.

**Pozemky:**

- **parcela č. 3576** o výměře 1864 m<sup>2</sup>, orná půda, zemědělský půdní fond, menší chráněné území – ideální spoluvlastnický podíl ve výši 1/4 vzhledem k celku, list vlastnictví č. 8159
- **parcela č. 3780/8** o výměře 2154 m<sup>2</sup>, orná půda, zemědělský půdní fond, menší chráněné území – ideální spoluvlastnický podíl ve výši 1/8 vzhledem k celku, list vlastnictví č. 8111
- **parcela č. 4309/15** o výměře 41 m<sup>2</sup>, vodní plocha, koryto vodního toku přirozené nebo upravené, menší chráněné území – ideální spoluvlastnický podíl ve výši 1/8 vzhledem k celku, list vlastnictví č. 8158

zapsané na výše uvedených listech vlastnictví pro **katastrální území Roudnice nad Labem**, obec Roudnice nad Labem v katastru nemovitostí vedeném Katastrálním úřadem pro Ústecký kraj, Katastrální pracoviště Litoměřice.

## Čl. II.

1. Stavebník hodlá na pozemcích uvedených v čl. I. této smlouvy realizovat stavbu „Nová komunikace u města Roudnice nad Labem“.
2. Úřad uděluje touto smlouvou pro účely stavebního řízení ve smyslu § 110 stavebního zákona, stavebníkovi výslovný souhlas se záměrem provést stavbu: „Nová komunikace u města Roudnice nad Labem“ uvedenou v odst. 1 tohoto článku. Stavba bude realizována na pozemcích Úřadu uvedených v čl. I. této smlouvy, a to v souladu se záborovými elaboráty, vypracovanými firmou PUDIS a.s., Nad Vodovodem 3258/2, 100 00 Praha – Strašnice, které jsou nedílnou součástí této smlouvy a tvoří přílohy č. 2, 3 a 4. Trvalým zábořem bude dotčena část pozemku parc.č. 3576 o výměře 1623 m<sup>2</sup>, část pozemku parc.č. 3780/8 o výměře 247 m<sup>2</sup> a část pozemku parc.č. 4309/15 o výměře 4 m<sup>2</sup>. Dočasným zábořem bude dotčena část pozemku parc.č. 3780/8 o výměře 283 m<sup>2</sup> a část pozemku parc.č. 4309/15 o výměře 37 m<sup>2</sup>.
3. Úřad vydává souhlas uvedený v odst. 2 tohoto článku za podmínky, že s provedením stavby „Nová komunikace u města Roudnice nad Labem“, uvedené v odst. 1 tohoto článku, vysloví svůj souhlas i ostatní spoluvlastníci pozemků uvedených v čl. I. této smlouvy, uvedení na listech vlastnictví č. 8159, 8111 a 8158 pro kat. území Roudnice nad Labem, obec Roudnice nad Labem v katastru nemovitostí vedeném Katastrálním úřadem pro Ústecký kraj, Katastrální pracoviště Litoměřice.
4. Stavebník prohlašuje, že je mu stav nemovitostí uvedených v čl. I. této smlouvy dobře znám, neboť si je prohlédl před uzavřením této smlouvy.
5. Stavebník prohlašuje, že za rizika a případné škody (např. ekologické havárie apod.) spojené se záměrem provést stavbu na pozemcích uvedených v čl. I. této smlouvy, přebírá veškerou odpovědnost a odstraní je na své náklady.

## Čl. III.

1. Stavebník se zavazuje, že při provádění stavby bude plně respektovat a šetřit práva vlastníka pozemků, uvedených v čl. I. této smlouvy a oznámí vlastníkově zahájení prací.
2. Stavebník se zavazuje, že po skončení prací uvede pozemky do původního stavu (dle jejich druhu a způsobu využití vedeného v evidenci katastru nemovitostí) na své náklady.
3. Vznikne-li vlastníkově pozemků majetková újma způsobená v důsledku činnosti uvedené v čl. II. odst. 1 této smlouvy, stavebník Úřadu tuto újmu uhradí v plné výši.
4. Stavebník se zavazuje užívat pozemky uvedené v čl. I. této smlouvy pouze pro účel realizace stavby „Nová komunikace u města Roudnice nad Labem“, uvedené v čl. II. odst. 1 této smlouvy.
5. Stavebník se zavazuje po ukončení stavby vyhotovit na své náklady geometrický plán pro zaměření stavby na předmětných pozemcích.

## Čl. IV.

Za podmínek uvedených v této smlouvě vzniká stavebníkovi oprávnění zřídit stavbu, vstupovat a vjíždět na pozemky uvedené v čl. I. této smlouvy v souvislosti s provedením stavby uvedené v čl. II. odst. 1 této smlouvy.

## Čl. V.

V případě, že stavba nebude z jakýchkoli důvodů realizována nebo pokud nebudou pozemky stavbou dotčeny, nejsou účastníci smlouvy vzájemnými závazky dle této smlouvy vázáni.

## Čl. VI.

1. Tato smlouva nabývá platnosti dnem podpisu poslední smluvní stranou.
2. Smlouvu lze změnit pouze formou písemných, oboustranně dohodnutých a vzestupně číslovaných dodatků. Bez dodržení těchto podmínek není změna smlouvy platná.
3. Tato smlouva je vyhotovena ve 2 stejnopisech, její nedílnou součástí je příloha č. 1 (doložka dle zákona č. 129/2000 Sb., o krajích) a přílohy č. 2, 3, 4 (záborové elaboráty), každý stejnopis má platnost originálu. Každý z účastníků obdrží po jednom vyhotovení smlouvy.
4. Smluvní strany prohlašují, že tuto smlouvu uzavřely svobodně a vážně, nikoli v tísní za nápadně nevýhodných podmínek. Na důkaz toho připojují své vlastnoruční podpisy.
5. Ředitel odboru Odloučené pracoviště Litoměřice prohlašuje, že tato smlouva odpovídá platnému právnímu řádu a obsahuje jen údaje, které jsou správné a prověřené, a dále že tato smlouva je uzavírána jen na základě dokladů, které byly shledány jako úplné a hodnověrné a odůvodňují uzavření této smlouvy, jako nejvhodnějšího naložení s majetkem státu.

.....

### **Přílohy:**

příloha č. 1 – doložka dle § 23 zákona č. 129/2000 Sb., o krajích, ve znění pozdějších předpisů

příloha č. 2 – záborový elaborát k pozemku parc.č. 3576

příloha č. 3 – záborový elaborát k pozemku parc.č. 3780/8

příloha č. 4 – záborový elaborát k pozemku parc.č. 4309/15

V Ústí nad Labem dne

V Ústí nad Labem dne

.....  
**PhDr. Marie Ševelová**  
ředitelka Územního pracoviště  
Ústí nad Labem

.....  
**Jana Vaňhová**  
hejtmanka  
Ústeckého kraje



1554/ULT/2012-ULTM

Č.j.: UZSVM/ULT/1495/2012-ULTM

## DOLOŽKA

ve smyslu ustanovení § 23 zákona č. 129/2000 Sb., o krajích (krajské zřízení),  
ve znění pozdějších předpisů  
(dále jen „zákon č. 129/2000 Sb.“)

Ústecký kraj, ve smyslu ustanovení § 23 zákona č. 129/2000 Sb., potvrzuje, že u právních úkonů  
obsažených ve Smlouvě o právu provést stavbu č. 1495/2012, kterou se uděluje souhlas se  
záměrem provést stavbu „Nová komunikace u města Roudnice nad Labem“, kterou budou  
dotčeny nemovitosti:

### Pozemky

- **parcela č. 3576** o výměře 1864 m<sup>2</sup>, orná půda, zemědělský půdní fond, menší chráněné  
území, list vlastnictví č. 8159
- **parcela č. 3780/8** o výměře 2154 m<sup>2</sup>, orná půda, zemědělský půdní fond, menší  
chráněné území, list vlastnictví č. 8111
- **parcela č. 4309/15** o výměře 41 m<sup>2</sup>, vodní plocha, koryto vodního toku přirozené nebo  
upravené, menší chráněné území, list vlastnictví č. 8158

zapsané na výše uvedených listech vlastnictví pro **katastrální území Roudnice nad Labem**,  
obec Roudnice nad Labem v katastru nemovitostí vedeném Katastrálním úřadem pro Ústecký  
kraj, Katastrální pracoviště Litoměřice,

byly ze strany stavebníka splněny veškeré zákonem č. 129/2000 Sb., či jinými obecně závaznými  
právními předpisy stanovené podmínky ve formě předchozího zveřejnění, schválení či  
odsouhlasení, které jsou obligatorní pro platnost tohoto právního úkonu.

Předmětná Smlouva o právu provést stavbu byla schválena usnesením č. .... ze zasedání  
Rady Ústeckého kraje dne .....

V Ústí nad Labem dne

.....  
**Jana Vaňhová**  
hejtmanka  
Ústeckého kraje

1723/ULT/2012-ULTM

Č.j.: UZSVM/ULT/1661/2012-ULTM

**Česká republika – Úřad pro zastupování státu ve věcech majetkových**

se sídlem Rašínovo nábřeží 390/42, 128 00 Praha 2

za kterou jedná PhDr. Marie Ševelová, ředitelka Územního pracoviště Ústí nad Labem, pověřená k podpisu smlouvy Příkazem generálního ředitele č. 24/2004, v platném znění

IČ: 69797111

(dále jen „Úřad“)

a

**Ústecký kraj**

se sídlem Velká Hradební 3118/48, 400 02 Ústí nad Labem

za který jedná Jana Vaňhová, hejtmanka Ústeckého kraje

IČ: 70892156

(dále jen „stavebník“)

uzavírají podle ustanovení § 51 zákona č. 40/1964 Sb., občanský zákoník, ve znění pozdějších předpisů (dále jen „občanský zákoník“) a podle zákona č. 219/2000 Sb., o majetku České republiky a jejím vystupování v právních vztazích, ve znění pozdějších předpisů (dále jen „zákon č. 219/2000 Sb.“) a ve smyslu ustanovení § 79 a § 110 zákona č. 183/2006 Sb., o územním plánování a stavebním řádu, ve znění pozdějších předpisů (stavební zákon) tuto

**SMLOUVU  
O PRÁVU PROVÉST STAVBU  
č. 1661/2012**

**Čl. I.**

Česká republika je vlastníkem a Úřad pro zastupování státu ve věcech majetkových je na základě Ohlášení ze dne 12.3.2012 s níže uvedenými nemovitostmi příslušný hospodařit ve smyslu § 11 zákona č. 219/2000 Sb.

**Pozemek:**

- **parcela č. 2645/6** o výměře 136 m<sup>2</sup>, ostatní plocha, ostatní komunikace, rozsáhlé chráněné území,

zapsaný na listu vlastnictví č. 60000 pro katastrální území Litoměřice, obec Litoměřice, vedeném v katastru nemovitostí u Katastrálního úřadu pro Ústecký kraj, Katastrální pracoviště Litoměřice.

**Pozemek:**

- **pozemková parcela č. 1237/5** o výměře 2318 m<sup>2</sup>, ostatní plocha, neplodná půda, rozsáhlé chráněné území,

zapsaný na LV č. 60000 pro katastrální území Velké Žernoseky, obec Velké Žernoseky, v katastru nemovitostí vedeném Katastrálním úřadem pro Ústecký kraj, Katastrální pracoviště Litoměřice.

**Čl. II.**

1. Stavebník hodlá na pozemcích uvedených v čl. I této smlouvy realizovat stavbu „Labská stezka č. 2, část 2e“.
2. Na pozemek p.p.č. 1237/5 v k. ú. Velké Žernoseky je smlouva uzavírána pro účely vydání stavebního povolení, ve smyslu § 110 zákona č. 183/2006 Sb. Územní rozhodnutí č.j. 0043567/11/SÚ/Lbe bylo vydáno dne 26.5.2011, právní moci nabylo dne 5.7.2011.
3. Na pozemku parc. č. 2645/6 v k. ú. Litoměřice bude umístěno pouze dopravní značení. Dle § 79 odst. 3, písmene g, informativní značky a oznámení na pozemních komunikacích nevyžadují rozhodnutí o umístění stavby ani územní souhlas.
4. Úřad uděluje touto smlouvou pro účely stavebního řízení ve smyslu § 110 stavebního zákona, stavebníkovi výslovný souhlas se záměrem provést stavbu „Labská stezka č. 2, část 2e“ uvedenou v odst. 1 tohoto článku. Stavba bude realizována na pozemcích Úřadu uvedených v čl. I této smlouvy, a to v souladu s přiloženým mapovým podkladem, vypracovaným firmou PETR URBAN, projektová kancelář, IČ: 156 953 95, Atelier Drážďanská 455/37, 400 07 Ústí nad Labem - Krásné Březno, který je nedílnou součástí této smlouvy a tvoří přílohu č. 2.
5. Stavebník prohlašuje, že je mu stav nemovitostí uvedených v čl. I. této smlouvy dobře znám, neboť si je prohlédl před uzavřením této smlouvy.
6. Stavebník prohlašuje, že za rizika a případné škody (např. ekologické havárie apod.) spojené se záměrem provést stavbu na pozemcích uvedených v čl. I. této smlouvy, přebírá veškerou odpovědnost a odstraní je na své náklady.

**Čl. III.**

1. Stavebník se zavazuje, že při provádění stavby bude plně respektovat a šetřit práva vlastníka pozemků, uvedených v čl. I. této smlouvy a oznámí vlastníkově zahájení prací.
2. Stavebník se zavazuje, že po skončení prací uvede pozemky do původního stavu (dle jejich druhu a způsobu využití vedeném v evidenci katastru nemovitostí) na své náklady.
3. Vznikne-li vlastníkově pozemků majetková újma způsobená v důsledku činnosti uvedené v čl. II. odst. 1 této smlouvy, stavebník Úřadu tuto újmu uhradí v plné výši.
4. Stavebník se zavazuje užívat pozemky uvedené v čl. I. této smlouvy pouze pro účel realizace stavby „Labská stezka č. 2, část 2e“ uvedené v čl. II. odst. 1 této smlouvy.
5. Stavebník se zavazuje po ukončení stavby vyhotovit na své náklady geometrický plán pro zaměření stavby na předmětných pozemcích.

**Čl. IV.**

Za podmínek uvedených v této smlouvě vzniká stavebníkovi oprávnění zřídit stavbu, vstupovat a vjíždět na pozemky uvedené v čl. I. této smlouvy v souvislosti s provedením stavby uvedené v čl. II. odst. 1 této smlouvy.

**Čl. V.**

Podmínky dalšího užívání nemovitostí uvedených v čl. I. této smlouvy ve vztahu k realizované stavbě, budou řešeny samostatnou smlouvou, která bude mezi smluvními stranami uzavřena před zahájením užívání stavby.

**Čl. VI.**

V případě, že stavba nebude z jakýchkoli důvodů realizována nebo pokud nebudou pozemky stavbou dotčeny, nejsou účastníci smlouvy vzájemnými závazky dle této smlouvy vázáni.

**Čl. VII.**

1. Tato smlouva nabývá platnosti dnem podpisu poslední smluvní stranou.
2. Smlouvu lze změnit pouze formou písemných, oboustranně dohodnutých a vzestupně číslovaných dodatků. Bez dodržení těchto podmínek není změna smlouvy platná.
3. Tato smlouva je vyhotovena ve 4 stejnopisech, její nedílnou součástí je příloha č.2 (mapový podklad) a příloha č. 1 (Doložka ve smyslu ustanovení § 23 zákona č. 129/2000 Sb., o krajích (krajské zřízení), ve znění pozdějších předpisů). Každý stejnopis má platnost originálu. Úřad obdrží jedno vyhotovení smlouvy a stavebník obdrží 3 vyhotovení smlouvy.
4. Smluvní strany prohlašují, že tuto smlouvu uzavřely svobodně a vážně, nikoli v tísní za nápadně nevýhodných podmínek. Na důkaz toho připojují své vlastnoruční podpisy.
5. Ředitel odboru Odloučené pracoviště Litoměřice prohlašuje, že tato smlouva odpovídá platnému právnímu řádu a obsahuje jen údaje, které jsou správné a prověřené, a dále že tato smlouva je uzavírána jen na základě dokladů, které byly shledány jako úplné a hodnověrné a odůvodňují uzavření této smlouvy, jako nejvhodnějšího naložení s majetkem státu.

.....

**Přílohy:**

- příloha č. 1:** Doložka ve smyslu ustanovení § 23 zákona č. 129/2000 Sb., o krajích (krajské zřízení), ve znění pozdějších předpisů
- příloha č. 2:** Mapový podklad

V Ústí nad Labem, dne

V Ústí nad Labem, dne

.....

**PhDr. Marie Ševelová**  
ředitelka Územního pracoviště  
Ústí nad Labem

.....

**Jana Vaňhová**  
hejtmanka Ústeckého kraje



1723/ULT/2012-ULTM  
Č.j.: UZSVM/ULT/1661/2012-ULTM

**Příloha č. 1**

**DOLOŽKA**

ve smyslu ustanovení § 23 zákona č. 129/2000 Sb., o krajích (krajské zřízení),  
ve znění pozdějších předpisů  
(dále jen zákon č. 129/2000 Sb.)

Ústecký kraj ve smyslu ustanovení § 23 zákona č. 129/2000 Sb., potvrzuje, že u právních úkonů obsažených ve Smlouvě o právu provést stavbu č. 1661/2012, kterou se uděluje souhlas se záměrem provést stavbu „Labská stezka č. 2, část 2e“, kterou budou dotčeny tyto nemovitosti:

**Pozemek:**

- **parcela č. 2645/6** o výměře 136 m<sup>2</sup>, ostatní plocha, ostatní komunikace, rozsáhlé chráněné území,

zapsaný na listu vlastnictví č. 60000 pro katastrální území Litoměřice, obec Litoměřice, vedeném v katastru nemovitostí u Katastrálního úřadu pro Ústecký kraj, Katastrální pracoviště Litoměřice,

**Pozemek:**

- **pozemková parcela č. 1237/5** o výměře 2318 m<sup>2</sup>, ostatní plocha, neplodná půda, rozsáhlé chráněné území,

zapsaný na LV č. 60000 pro katastrální území Velké Žernoseky, obec Velké Žernoseky, v katastru nemovitostí vedeném Katastrálním úřadem pro Ústecký kraj, Katastrální pracoviště Litoměřice,

byly ze strany stavebníka splněny veškeré zákonem č. 129/2000 Sb., či jinými obecně závaznými právními předpisy stanovené podmínky ve formě předchozího zveřejnění, schválení či odsouhlasení, které jsou obligatorní pro platnost tohoto právního úkonu.

Předmětná Smlouva o právu provést stavbu č. 1661/2012 byla schválena usnesením č..... ze zasedání Rady Ústeckého kraje dne .....

V Ústí nad Labem dne .....

.....  
**Jana Vaňhová**  
hejtmanka Ústeckého kraje

ev.č. 66/OPL-OSRČ/0249/2009

**SMLOUVA**  
**o udělení souhlasu k provedení stavby**  
**„Labská cyklostezka č.2 –etapa 3“**

uzavřená ve smyslu § 110 odst. 2 písm.a) zákona 183/2006 Sb., o územním plánování a  
stavebním řádu

**Smluvní strany**

***Vlastník pozemku***

**Česká republika - Zemědělská vodohospodářská správa**

sídlo: Hlinky 60, 603 00 Brno

IČ: 00020451

Zastoupená generálním ředitelem JUDr. Josefem Šímou

Ve věcech smluvních je oprávněn jednat ředitel ZVHS - OPL Ing.Miloš Havel

Bankovní spojení :19-5120511/0710 u ČNB Hradec Králové

***na straně jedné jako „vlastník pozemků“***

***Stavebník***

**Ústecký kraj**

Sídlo: Velká Hradební 3118/48, 400 02 Ústí nad Labem

Zastoupený: Janou Vaňhovou, hejtmankou Ústeckého kraje

Kontaktní osoba: Ing. Jindřich Šimák, vedoucí majetkového odboru Krajského úřadu  
Ústeckého kraje

E-mail/telefon: [simak.j@kr-ustecky.cz](mailto:simak.j@kr-ustecky.cz), 475 657 407

IČ: 70892156

DIČ: CZ70892156

Bank. spojení: Česká spořitelna, a.s.

číslo účtu: 882733379/0800 VS 459

***na straně druhé jako „stavebník“***

**1. Předmět smlouvy**

Česká republika je vlastníkem a Zemědělská vodohospodářská správa je příslušná hospodařit s pozemkovou parcelou **č.846/2** o výměře 363 m<sup>2</sup> – ostatní plocha a stavební parcelou **č.122** o výměře 679 m<sup>2</sup> - zastavěná plocha a nádvoří **v katastrálním území Nučnice**, zapsanými na LV č.163 a dále s pozemkovou parcelou **č.433/2** o výměře 459 m<sup>2</sup> - ostatní plocha **v katastrálním území Lounky**, zapsanými na LV č. 55, vše u Katastrálního úřadu pro Ústecký kraj, Katastrálního pracoviště Litoměřice.

Vlastník pozemků a stavebník uzavřeli níže uvedeného data Smlouvu o udělení souhlasu k provedení stavby „Labská cyklostezka č.2 – etapa 3“.

Uvedené pozemkové parcely v uvedených katastrálních územích budou využity pro účely realizace projektu Ústeckého kraje „Labská stezka č. 2 – etapa 3“ (dále jen projekt),

Vlastní realizace projektu se předpokládá v letech 2012 – 2013, s tím, že Smlouva o udělení souhlasu k provedení stavby „Labská cyklostezka č.2 – etapa 3“ bude uzavřena na dobu určitou, do 31.12.2019, tj. na dobu udržitelnosti projektu.

## **2.Souhlas se stavbou**

Vlastník pozemků souhlasí s provedením stavby na pozemcích, které jsou v jeho vlastnictví, s vydáním všech rozhodnutí, souhlasů, stanovisek, vyjádření nebo jiných opatření souvisejících s realizací výše uvedené stavby a se vstupem na pozemky při realizaci této stavby.

Stavebník se zavazuje, že po ukončení stavby bude provedeno definitivní majetkoprávní vypořádání pozemků dotčených stavbou a že pozemky budou šetřeny v nejvyšší možné míře. Součástí smlouvy je situace M 1:1000 a informace o parcelách.

## **3. Závěrečná ustanovení**

Smluvní strany se dohodly, že tato smlouva nabývá platnosti a účinnosti dnem podpisu oběma smluvními stranami.

Smluvní strany se dohodly, že vztahy touto smlouvou neupravené, se řídí Občanským zákoníkem č.40/1964 Sb., v platném znění.

Smlouvu lze měnit pouze na základě písemných dodatků k ní uzavřených a podepsaných oběma smluvními stranami.

Práva a povinnosti vyplývající z této smlouvy přecházejí na právní nástupce obou smluvních stran. Smluvní strany se zavazují svého právního nástupce seznámit s obsahem této smlouvy.

Tato smlouva je sepsána ve **5** stejnopisech, z nichž dva obdrží vlastník pozemků a 3 stavebník.

**Za vlastníka pozemků :**

**Za stavebníka:**

V Brně dne:

V Ústí nad Labem dne:

.....  
Ing. Milan Rybka  
ředitel ZVHS

.....  
Ústecký kraj  
Jana Vaňhová, hejtmanka kraje

**Ústecký kraj  
Rada kraje**

---

**DODATEK Č. 42  
KE  
ZŘIZOVACÍ LISTINĚ  
Č.J. 213/2002  
příspěvkové organizace Ústeckého kraje**

**Krajská majetková, příspěvková organizace  
(dále jen organizace)**

vydané Okresním úřadem Louny ze dne 1. 10. 1991, ve znění změn a doplňků,  
doplněk č. 1 ze dne 1.1.1992, doplněk č. 2 ze dne 1.12.1996, doplněk č. 3 ze dne 1.1.1999,  
doplněk č. 4 ze dne 1.1.2001,  
ve znění usnesení Rady Ústeckého kraje č. 182/49/2002 ze dne 4.12.2002 (dodatek č.5),  
ve znění usnesení Rady Ústeckého kraje č. 85/54/2003 ze dne 12.2.2003 (dodatek č.6),  
ve znění usnesení Rady Ústeckého kraje č. 113/57/2003 ze dne 12.3.2003 (dodatek č.7),  
ve znění usnesení Rady Ústeckého kraje č. 29/60/2003 ze dne 8.4.2003 (dodatek č.8),  
ve znění usnesení Rady Ústeckého kraje č. 56/65/2003 ze dne 18.6.2003 (dodatek č.9),  
ve znění usnesení Rady Ústeckého kraje č. 107/88/2004 ze dne 10.3.2004 (dodatek č.10),  
ve znění usnesení Rady Ústeckého kraje č. 2/90/2004 ze dne 31.3.2004 (dodatek č.11),  
ve znění usnesení Rady Ústeckého kraje č. 66/91/2004 ze dne 7.4.2004 (dodatek č.12),  
ve znění usnesení Rady Ústeckého kraje č. 2/100/2004 ze dne 23.6.2004 (dodatek č.13),  
ve znění usnesení Rady Ústeckého kraje č. 239/8R/2005 ze dne 11.5.2005 (dodatek č.14),  
ve znění usnesení Rady Ústeckého kraje č. 239/8R/2005 ze dne 11.5.2005 (dodatek č.15),  
ve znění usnesení Rady Ústeckého kraje č. 147/18R/2005 ze dne 21.9.2005 (dodatek č.16),  
ve znění usnesení Rady Ústeckého kraje č. 60/32R/2006 ze dne 8.3.2006 (dodatek č.17),  
ve znění usnesení Rady Ústeckého kraje č. 99/38R/2006 ze dne 26.4.2006 (dodatek č.18),  
ve znění usnesení Rady Ústeckého kraje č. 131/43R/2006 ze dne 7.6.2006 (dodatek č.19),  
ve znění usnesení Rady Ústeckého kraje č. 115/58R/2006 ze dne 27.9.2006 (dodatek č.20),  
ve znění usnesení Rady Ústeckého kraje č. 84/73R/2007 ze dne 31.1.2007 (dodatek č.21),  
ve znění usnesení Rady Ústeckého kraje č. 123/79R/2007 ze dne 11.4.2007 (dodatek č.22),  
ve znění usnesení Rady Ústeckého kraje č. 109/87R/2007 ze dne 4.7.2007 (dodatek č.23),  
ve znění usnesení Rady Ústeckého kraje č. 2/89R/2007 ze dne 29.8.2007 (dodatek č. 4),  
ve znění usnesení Rady Ústeckého kraje č. 150/94R/2007 ze dne 24.10.2007 (dodatek č.25),  
ve znění usnesení Rady Ústeckého kraje č. 133/106R/2008 ze dne 12.3.2008 (dodatek č.26),  
ve znění usnesení Rady Ústeckého kraje č. 189/115R/2008 ze dne 11.6.2008 (dodatek č.27),  
ve znění usnesení Rady Ústeckého kraje č. 137/124R/2008 ze dne 20.8.2008 (dodatek č.28),  
ve znění usnesení Rady Ústeckého kraje č. 363/9R/2009 ze dne 14.1.2009 (dodatek č.29),  
ve znění usnesení Rady Ústeckého kraje č. 68/21R/2009 ze dne 1.7.2009 (dodatek č.30),  
ve znění usnesení Rady Ústeckého kraje č. 59/28R/2009 ze dne 7.10.2009 (dodatek č.31),  
ve znění usnesení Rady Ústeckého kraje č. 14/35R/2009 ze dne 16.12.2009 (dodatek č.32),  
ve znění usnesení Rady Ústeckého kraje č. 164/39R/2010 ze dne 3.2.2010 (dodatek č.33),  
ve znění usnesení Rady Ústeckého kraje č. 216/44R/2010 ze dne 7.4.2010 (dodatek č.34),  
ve znění usnesení Rady Ústeckého kraje č. 65/49R/2010 ze dne 16.6.2010 (dodatek č.35),  
ve znění usnesení Rady Ústeckého kraje č. 222/56R/2010 ze dne 15.9.2010 (dodatek č.36),  
ve znění usnesení Rady Ústeckého kraje č. 158/62R/2010 ze dne 3.11.2010 (dodatek č.37),  
ve znění usnesení Rady Ústeckého kraje č. 191/72R/2011 ze dne 9.3.2011 (dodatek č.38),  
ve znění usnesení Rady Ústeckého kraje č. 66/85R/2011 ze dne 21.9.2011 (dodatek č.39),  
ve znění usnesení Rady Ústeckého kraje č. 252/90R/2011 ze dne 23.11.2011 (dodatek č.40),  
ve znění usnesení Rady Ústeckého kraje č. 71/101R/2012 ze dne 4.4.2012 (dodatek č.41),

---

Na základě usnesení Rady Ústeckého kraje č. \_\_\_\_\_ ze dne 9. 5. 2012 se výše uvedená zřizovací listina ve znění pozdějších změn a dodatků mění takto:

1. Původní text přílohy č.1, přílohy č. 2, přílohy č. 3 k této zřizovací listině se ruší a nahrazuje se novým textem, který je uveden v příloze č. 1 k tomuto dodatku.

Tento dodatek nabývá účinnosti dne 9. 5. 2012

V Ústí nad Labem dne 9. 5. 2012

Ing. René Budjač  
člen Rady Ústeckého kraje,  
na základě pověření hejtmanky

***Příloha č. 1***  
***ke zřizovací listině Krajské majetkové, příspěvkové organizace,***  
***se sídlem v Ústí nad Labem.***

V souladu s ustanovením článku XI. zřizovací listiny se výše jmenované organizaci předává k hospodaření následující dlouhodobý majetek, který je ve vlastnictví Ústeckého kraje:

**Hodnota a specifikace dlouhodobého majetku nemovitého – pozemky**

**Stav k 1. 4. 2012**

**Pozemky**

v účetní hodnotě

26 290 419,02 Kč

**Trvalé porosty**

v účetní hodnotě

127 490,50 Kč

**Katastrální území: Litoměřice**

**Parcela:** 5210/1, 5210/2, 5210/3, 5211, 2563/25

**Katastrální území: Rumburk**

**Parcela:** 52, 53, 1375, 1376/1, 1376/2, 1377, 1378

**Katastrální území: Ústí n.Labem**

**Parcela:** 2377/3, 2383, 2384/1, 2384/2, 2384/3

**Katastrální území: Zahrady**

**Parcela:** st.1/2, st.1/4, 26/2, 27/4, 32/2, 1123

**Katastrální území: Most II**

**Parcela:** 4311/1, 4311/32, 4311/36, 4311/37, 4312

**Katastrální území: Chomutov I**

**Parcela:** 4071/52, 4071/33, 4071/48, 4071/53, 4071/55, 4071/56, 4071/147, 6181

**Katastrální území: Mašťov**

**Parcela:** st. 101

**Katastrální území: Děčín**

**Parcela:** 1106, 1109, 2239, 2277

**Katastrální území: Kadaň**

**Parcela:** 3349, 3352/4, 3355, 3357/1, 3374, 3375, 3379, 3385, 3388/2, 3388/3, 3400/2, 3403/2, 3419/15, 3419/33, 3419/35, 3429/3, 3429/5, 3429/6, 3429/7, 3430/1, 3431, 3432, 3434, 3441/1, 3443/1, 3446/1

**Katastrální území: Rašovice**

**Parcela:** st. 103, st.144, st.146, st.147, st.148, st.180, 206, 261/2, 261/21, 471

**Katastrální území: Bystřice u Kadaně**

**Parcela:** 101/2

**Katastrální území: Tušimice**

**Parcela:** 104/85, 104/161, 104/222, 104/335, 104/339, 104/417, 104/418, 104/423, 104/424, 104/425, 104/426, 104/427, 104/428, 104/468, 104/469, 104/470, 104/471, 376/13, 376/30, 417/3, 417/4, 417/5, 417/6, 417/8, 425/2, 429/3, 479/2, 479/7, 479/10, 522/9

**Katastrální území: Teplice**

**Parcela:** 1425, 1426/1, 1426/2, 1427/1, 1427/2, 1427/3,

**Katastrální území: Prosmyky**

**Parcela:** 205/5, 205/6, 205/7, 205/8, 265/32,

**Katastrální území: Mlékojedy u Litoměřic**

**Parcela:** 155/1, 185/7, 185/8, 185/23, 191/7, 191/25, 198/4, 207/3, 207/4

**Katastrální území: Střekov**

**Parcela:** 1617, 1618, 1619/1, 1620/1

**Katastrální území: Krásná Lípa**

**Parcela:** st. 1414

**Katastrální území: Česká Kamenice**

**Parcela:** st. 290/2

**Příloha č. 2**

*ke zřizovací listině Krajské majetkové, příspěvkové organizace,  
se sídlem v Ústí nad Labem.*

V souladu s ustanovením článku XI. zřizovací listiny se výše jmenované organizaci předává k hospodaření následující dlouhodobý majetek, který je ve vlastnictví Ústeckého kraje:

**Hodnota a specifikace dlouhodobého majetku nemovitého – budovy a stavby****Stav k 1. 4. 012****Budovy**

pořizovací hodnota	91 796 073,75 Kč
oprávky	8 633 651,-- Kč
zůstatková cena	83 162 422,75 Kč

**Katastrální území: Litoměřice**

Část obce	č. budovy	způsob využití	na parcele
Předměstí	č.p. 439	bydlení	5211
Předměstí	č.e. 415	garáž	2563/25

**Katastrální území: Rumburk**

Část obce	č. budovy	způsob využití	na parcele
Rumburk 1	č.p. 1107	bydlení	1377
Rumburk 1	č.p. 1126	bydlení	52
Rumburk 1	č.p. 1425	bydlení	1375

**Katastrální území: Ústí nad Labem**

Část obce	č. budovy	způsob využití	na parcele
Ústí n.L.-centrum	č.p. 1535	bydlení	2383
Ústí n.L.-centrum	bez čp/če	jiná stavba	2384/2
Ústí n.L.-centrum	bez čp/če	jiná stavba	2384/3

**Katastrální území: Zahrady**

Část obce	č. budovy	způsob využití	na parcele
Zahrady	bez čp/če	prům. obj.	st.1/2
Zahrady	bez čp/če	jiná st.	st.1/4

**Katastrální území: Most II**

Část obce	č. budovy	způsob využití	na parcele
Most II	bez čp/če	obč. vyb	4312

**Katastrální území: Chomutov I**

Část obce	č. budovy	způsob využití	na parcele
Chomutov I	bez čp/če	obč.vyb.	4071/48
Chomutov I	bez čp/če	tech.vyb.	6181

**Katastrální území: Mašťov**

Část obce	č. budovy	způsob využití	na parcele
-----------	-----------	----------------	------------



Mašťov	č.p.100	rod.dům	st.101
--------	---------	---------	--------

<b>Katastrální území:</b>	<b>Kadaň</b>		
<b>Část obce</b>	<b>č.budovy</b>	<b>způsob využití</b>	<b>na parcele</b>
Kadaň	bez č.p.	zem.stav.	3429/3
Kadaň	bez č.p.	zem.stav	3429/4
Kadaň	bez č.p.	zem.stav	3429/5
Kadaň	bez č.p.	zem.stav.	3429/6
Kadaň	bez č.p.	adminis.	3429/8
Kadaň	bez č.p.	zem.stav.	3429/10
Kadaň	bez č.p.	zem.stav.	3431
Kadaň	bez č.p.	zem.stav.	3432
Kadaň	bez č.p.	zem.stav.	3437
Kadaň	bez č.p.	zem.stav.	3438
Kadaň	bez č.p.	zem.stav.	3439
Kadaň	bez č.p.	garáž	3441/2
Kadaň	bez č.p.	zem.stav.	3441/3
Kadaň	bez č.p.	garáž	3441/4
Kadaň	bez č.p.	zem.stav.	3441/5
Kadaň	bez č.p.	zem.stav.	3442/6

<b>Katastrální území:</b>	<b>Rašovice u Klášterce nad Ohří</b>		
<b>Část obce</b>	<b>č. budovy</b>	<b>způsob využití</b>	<b>na parcele</b>
Rašovice	bez č.p.	zem.stav.	103
Rašovice	bez č.p.	zem.stav.	143
Rašovice	bez č.p.	zem.stav.	144
Rašovice	bez č.p.	zem.stav.	145
Rašovice	bez č.p.	zem.stav.	146
Rašovice	bez č.p.	zem.stav.	147
Rašovice	bez č.p.	zem.stav.	148
Rašovice	bez č.p.	zem.stav.	180

<b>Katastrální území</b>	<b>Teplice</b>		
<b>Část obce</b>	<b>č. budovy</b>	<b>způsob využití</b>	<b>na parcele</b>
Teplice	č.p.1241	bydlení	1426/1
Teplice	č.p.1540	bydlení	3788

<b>Katastrální území</b>	<b>Střekov</b>		
<b>Část obce</b>	<b>č. budovy</b>	<b>způsob využití</b>	<b>na parcele</b>
Střekov	č.p.348	obč.vyb.	1619/1

<b>Katastrální území</b>	<b>Děčín</b>		
<b>Část obce</b>	<b>č. budovy</b>	<b>způsob využití</b>	<b>na parcele</b>
Děčín I – Děčín	č.p 411	bydlení	2277
Děčín I - Děčín	č.p.445	obč.vyb.	2239

<b>Katastrální území</b>	<b>Česká Kamenice</b>		
<b>Část obce</b>	<b>č.budovy</b>	<b>způsob využití</b>	<b>na parcele</b>
Česká Kamenice	č.p.308	obč.vyb.	st. 290/2

**Nemovitý majetek nezapisovaný do katastru nemovitostí**

pořizovací hodnota	25 031 380,20Kč
oprávky	493 403,00Kč
zůstatková cena	24 537 977,20Kč

<b>Katastrální území</b>	<b>název</b>	<b>na parcele</b>
Rumburk	kočárkárna	1376/2
Rumburk	sklad ocel.mont.	1378
Rumburk	oplocení areálu	1376,1378
Rumburk	garáž	1378
Zahrady	úprava nádvoří	26/2
Most II	nástup do nemocnice	4327/2
Chomutov	komunikace	4071/52
Teplice	mobilní stavba LIKUSÁK	
Kadaň	vodovod	
Rašovice	oplocení	
Teplice	oplocení	

**Prosmyky II/247 přivaděč PZ Prosmyky**

<b>Název objektu</b>	<b>pořizovací cena</b>
<b>stavební objekt - SO 111 Komunikace –</b> povrchy AB 3.370 m <sup>2</sup> , uliční vpust 8 ks, horská vpust 1ks, poklop šachetní 8ks	<b>18 217 663,20Kč</b>
<b>stavební objekt - SO 112 Dopravní značení</b> 4 ks svislých DZ + vodorovné dopravní značení	<b>143 931,00Kč</b>
<b>stavební objekt - SO 311 Úprava závlahových systémů -</b> litinové potrubí DN 150 11 bm, 1ks nadzemní hydrant, 1 ks šachta	<b>222 342,00Kč</b>
<b>stavební objekt - SO 312 Úprava kanalizace PLC</b> potrubí PVC DN 200 327 m	<b>727 121,00Kč</b>
<b>stavební objekt - SO 461 Úprava VO PLC</b> ocelový stožár U10 + svítidlo Safír 100W + výložník 5 ks, přeložka osvětlovacích bodů VO 5 ks, kabel 356 m	<b>698 998,00Kč</b>
<b>stavební objekt - SO 462 Přeložka DK 40 v km 0,360 - 0,800 –</b> odkrytí, odpojení a zakončení stávajících kabelů kabelovou koncovkou	<b>120 281,00Kč</b>
<b>stavební objekt - SO 801 Úprava oplocení –</b> drátěné pletivo 2m s PVC 370 m, vrata 1 ks	<b>708 981,00Kč</b>
<b>celková částka stavby II/247 přivaděč PZ Prosmyky</b>	<b>20 839 317,20Kč</b>

**Příloha č. 3**

*ke zřizovací listině Krajské majetkové, příspěvkové organizace,  
se sídlem v Ústí nad Labem.*

V souladu s ustanovením článku XI. zřizovací listiny se výše jmenované organizaci předává k hospodaření následující dlouhodobý majetek, který je ve vlastnictví Ústeckého kraje:

**Hodnota a specifikace dlouhodobého majetku movitého**

**Stav k 1. 4. 2012**

**A) Drobný dlouhodobý hmotný majetek**

pořizovací hodnota	1 367 596,94 Kč
oprávky	1 367 596,94 Kč
zůstatková hodnota	0,00 Kč

**B) Dlouhodobý hmotný majetek - ostatní**

pořizovací hodnota	1 743 795,37 Kč
oprávky	839 434,08 Kč
zůstatková hodnota	904 361,29 Kč

**C) Samostatné movité věci a soubor movitých věcí**

pořizovací hodnota	15 119 659,79 Kč
oprávky	12 247 019,67 Kč
zůstatková hodnota	2 872 640,12 Kč

**D) Drobný dlouhodobý nehmotný majetek**

pořizovací hodnota	116 443,80 Kč
oprávky	116 443,80 Kč
zůstatková hodnota	0,00 Kč

**E) Dlouhodobý nehmotný majetek – software**

pořizovací hodnota	0,00 Kč
oprávky	0,00 Kč
zůstatková hodnota	0,00 Kč

**F) Dlouhodobý nehmotný majetek – ostatní**

pořizovací hodnota	0,00 Kč
oprávky	0,00 Kč
zůstatková hodnota	0,00 Kč