



Europäische Union. Europäischer Fonds für regionale Entwicklung: Investition in Ihre Zukunft / Evropská unie. Evropský fond pro regionální rozvoj: Investice do vaší budoucnosti



**Ziel 3 | Cíl 3**

Ahoj susede. Hallo Nachbar.  
2007-2013. [www.ziel3-cil3.eu](http://www.ziel3-cil3.eu)



**Ústecký kraj**

## ELLA Regio – Přeshraniční regionální doprava Ústecký kraj/VVO Verkehrsverbund Oberelbe



Děčín, 3. prosince 2013



## Zájmová oblast projektu v Ústeckém kraji

- Stěžejní okres Děčín a jeho napojení na Saský region oblasti dopravního svazu Horní Polabí (VVO)
  - Historicky intenzivní vazby – sociální, ekonomické
  - Turistika - národních parky obou států
- Důraz na oblast Šluknovského výběžku
  - Přerušená přímá železniční cesta s Děčínem
  - Stávající železniční i autobusová doprava velkou oklikou – nákladná a zdlouhavá cesta



# Železniční spojení Dolní Poustevna - Sebnitz

□ Klíčové pro realizaci projektu – úspěšná cesta k cíli!



1945 - 2009



2010-2012



1/2 2013



2/2 2013

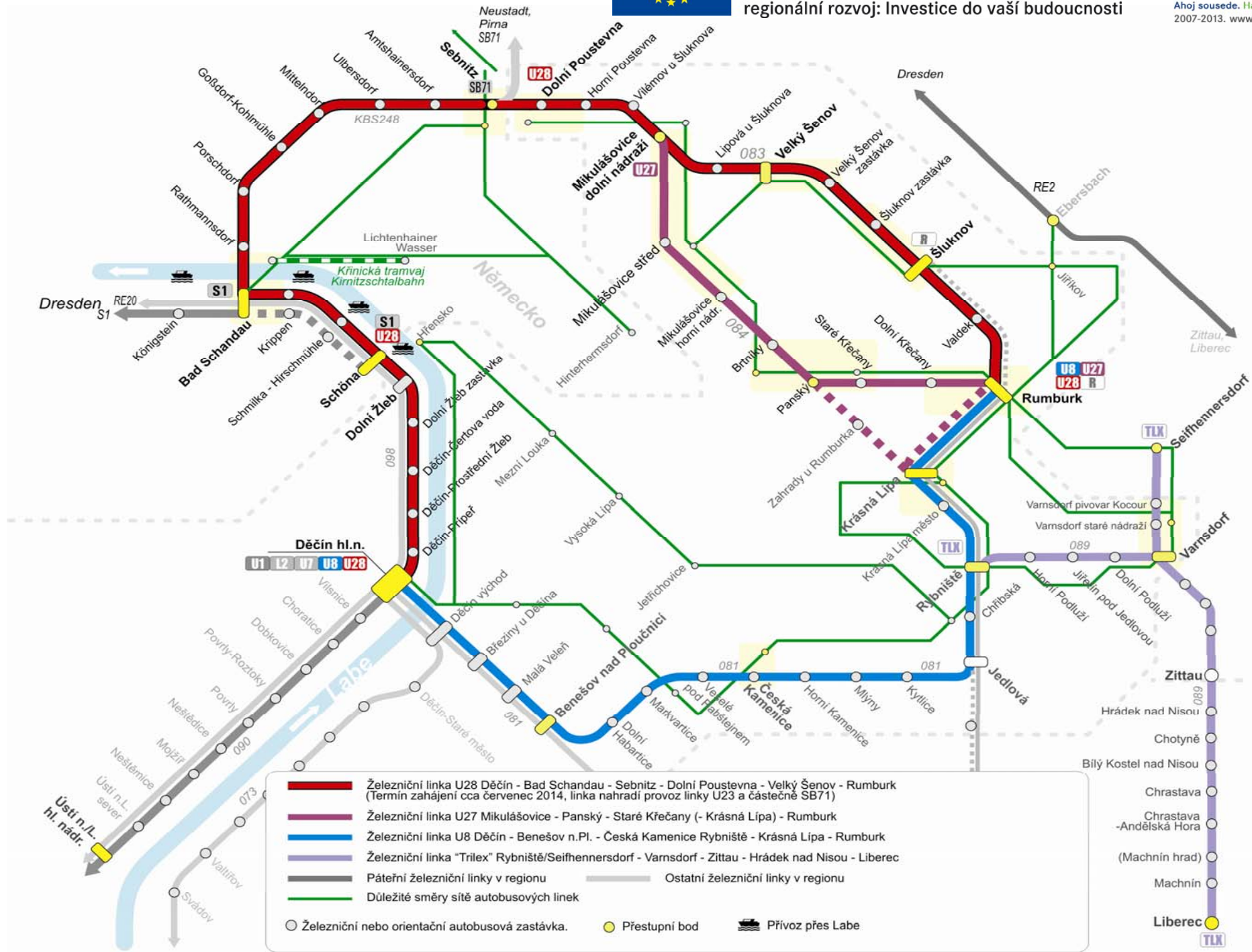


# Společný projekt Ústeckého kraje a dopravního svazu Horní Polabí (VVO)



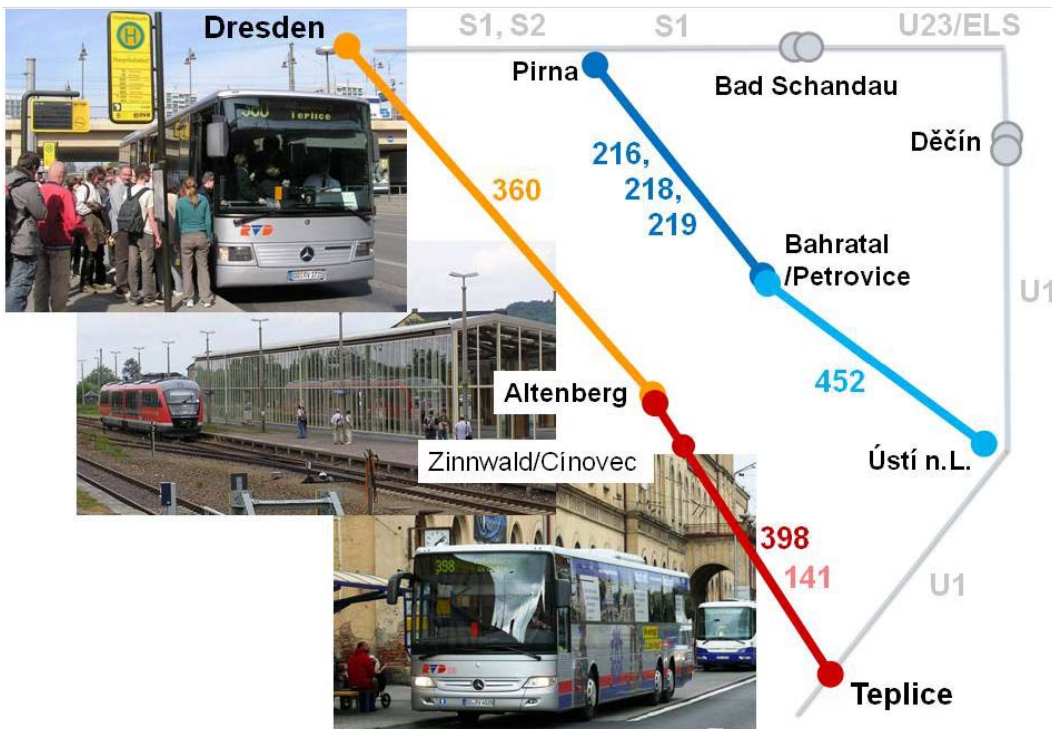
Europäische Union. Europäischer Fonds für regionale Entwicklung: Investition in Ihre Zukunft / Evropská unie. Evropský fond pro regionální rozvoj: Investice do vaší budoucnosti

**Ziel 3 | Cíl 3**  
Ahoj sousede. Hallo Nachbar.  
2007-2013. www.ziel3-cil3.eu



# Zájmová oblast projektu v Ústeckém kraji

- Další potenciál spojení Ústecký kraj – Sasko
  - Jednání s dopravce RVD GmbH
  - Vize společné linky Teplice – Cínovec - Altenberg (- Dresden)



### 398 Altenberg - Zinnwald - Teplice

linka č. XXX398 Altenberg - Zinnwald - Teplice  
Převážně zajišťuje: Regionálverkehr Dresden GmbH, Annonenstrasse 25, 01067 Dresden, www.rvd.de  
Návrh jízdního řádu  
http://doprava.kr-ustecky.cz

km	Tč	seznam zastavek	PRÁCOVNÍ DNY											SOBOTY A NEDĚLE								
			101	103	105	107	109	111	113	151	153	155	157	159	161	163	152	154	156	158	160	162
0	1	Altenberg, Bahnhof (1)	X	X	X	X	X	X	X	X	X	†	†	†	†	†	†	†	†	†	†	†
2	2	Altenberg, Pl des Bergmanns	X	X	X	X	X	X	X	X	X	†	†	†	†	†	†	†	†	†	†	†
3	3	Altenberg, Zinnwalder Strasse	X	X	X	X	X	X	X	X	X	†	†	†	†	†	†	†	†	†	†	†
4	4	Zinnwald-Georgenfeld Zolhof	X	X	X	X	X	X	X	X	X	†	†	†	†	†	†	†	†	†	†	†
5	5	Zinnwald, Grenzsteinhof	X	X	X	X	X	X	X	X	X	†	†	†	†	†	†	†	†	†	†	†
6	6	Zinnwald, Wendteplatz	X	X	X	X	X	X	X	X	X	†	†	†	†	†	†	†	†	†	†	†
7	7	Cinovec, clo	X	X	X	X	X	X	X	X	X	†	†	†	†	†	†	†	†	†	†	†
8	8	Cinovec, České pomezí	X	X	X	X	X	X	X	X	X	†	†	†	†	†	†	†	†	†	†	†
9	9	Dübi, městský úřad	X	X	X	X	X	X	X	X	X	†	†	†	†	†	†	†	†	†	†	†
10	10	Teplice, hlavní nádraží	X	X	X	X	X	X	X	X	X	†	†	†	†	†	†	†	†	†	†	†
11	11	Teplice, Hypemova	X	X	X	X	X	X	X	X	X	†	†	†	†	†	†	†	†	†	†	†
12	12	Teplice, Olympia	X	X	X	X	X	X	X	X	X	†	†	†	†	†	†	†	†	†	†	†
23	23	Teplice, Olympia	X	X	X	X	X	X	X	X	X	†	†	†	†	†	†	†	†	†	†	†
23	23	Teplice, Olympia	X	X	X	X	X	X	X	X	X	†	†	†	†	†	†	†	†	†	†	†

**Poznámky:** X jede v pracovních dnech, † jede v sobotu, † jede v neděli a státem uznaný svátek, † spoj jede po jiné trase

Na lince platí tarif vyhlášený RVD GmbH. Informace o tarifu a smluvní přepravní podmínky jsou k nahlédnutí u řidiče ve vozidle na lince.

## Poznávání dopravního plánování v oblasti VVO

- Inspirace pro rozvoj turistického ruchu
  - Jednání o provozu parních vlaků na úzkokolejkách ve VVO
  - Hledání potenciálu na vybraných tratích v Ústeckém kraji



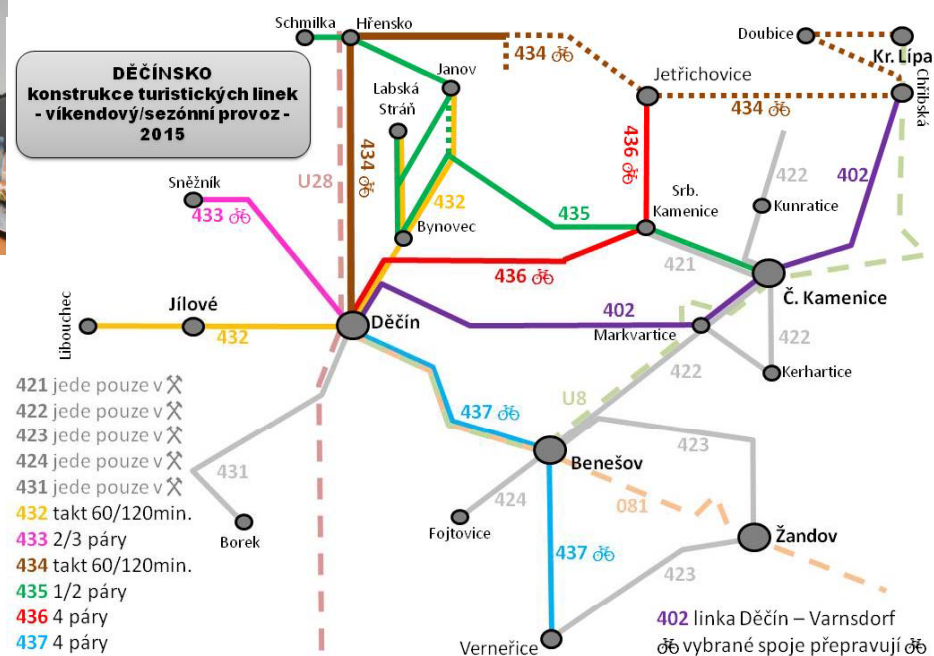
Ústecký kraj

Krajský úřad, Velká Hradební 3118/48, 400 02 Ústí nad Labem  
odbor dopravy a silničního hospodářství

Děčín, 3. prosince 2013  
snímek 6

## Poznávání dopravního plánování v oblasti VVO

- Rozvoj přepravy jízdních kol na regionálních linkách
  - Návštěva dopravce OVPS mbH v Pirně
  - Inspirace pro plánování přepravy v jízdních kol v Ústeckém kraji



# Ústecký kraj

Krajský úřad, Velká Hradební 3118/48, 400 02 Ústí nad Labem  
odbor dopravy a silničního hospodářství

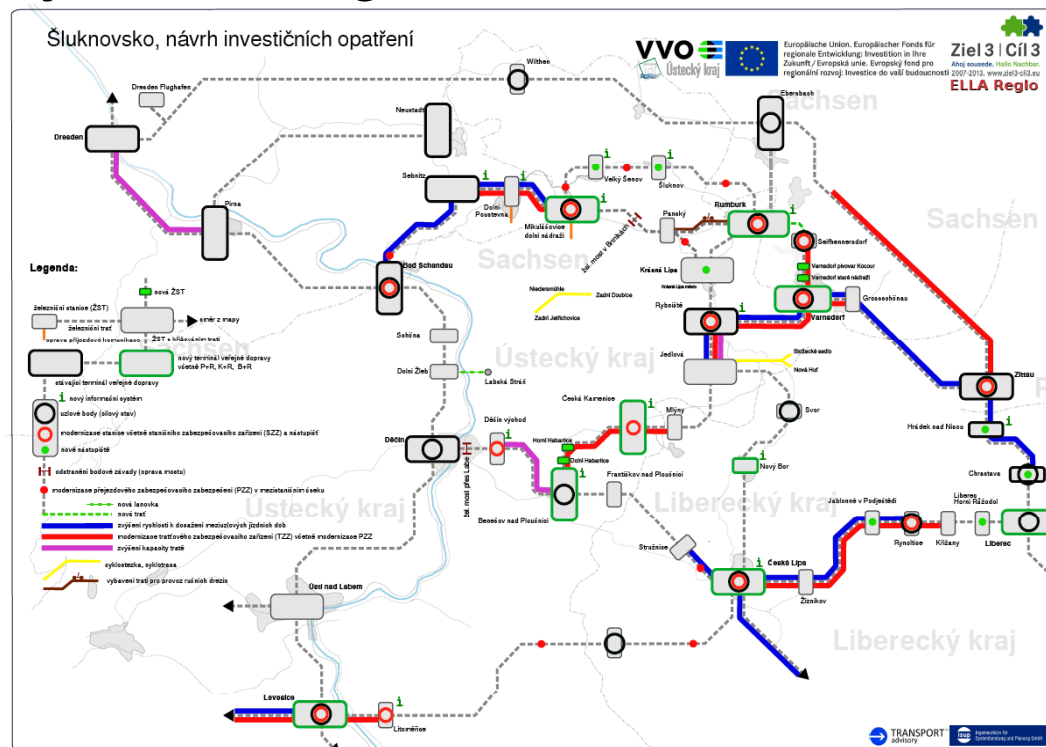
Děčín, 3. prosince 2013  
snímek 7



# Studie proveditelnosti

□ Zpracována studie analyzující aktuální stav a potenciál příhraniční dopravy v zájmovém regionu.

- Stav infrastruktury a nutnosti případných investičních akcí.
- Analýza dopravní obslužnosti, dopravní model.
- Koncepce železniční dopravy v regionu a souvisejících návazností.



Krajský úřad, Velká Hradební 3118/48, 400 02 Ústí nad Labem  
odbor dopravy a silničního hospodářství

Děčín, 3. prosince 2013  
snímek 8



Ústecký kraj





# Publicita - webové stránky

- Na oficiálním portálu Ústeckého kraje
  - [doprava.kr-ustecky.cz](http://doprava.kr-ustecky.cz)



**Hlavní menu**

rozbalit | sbalit menu

**Dopravní obslužnost**

- Schéma linek v Ústeckém kraji
- Aktuality
- Informační a prodejní místa smluvních dopravců
- Změny v dopravě
- Tarify a integrované jízdné
- Volný čas
- Naši partneři
- Články a reportáže
- Konference a semináře
- Dokumenty
- Odkazy

**Témata**

- Hlavní web
- Cestovní ruch a turistika
- Doprava
- EU, granty a dotace
- Krizové situace
- Kultura a památková péče
- Majetek a veřejné zakázky
- Novinář
- Občan a obec
- Rozvoj kraje
- Servis pro podnikatele



Prohlášení o přístupnosti | Vypnout grafiku | Mapa stránek | RSS | Odběr novinek | Vytisknout | Doporučit

## Ústecký kraj Dopravní obslužnost

Cesta: [Titulní stránka](#) > [Dopravní obslužnost](#)

**ELLA Regio**  
Přeshraniční regionální doprava Ústecký kraj / VVO Verkehrsverbund Oberelbe




 Europäische Union. Europäischer Fonds für regionale Entwicklung: Investition in Ihre Zukunft / Evropská unie. Evropský fond pro regionální rozvoj: Investice do vaší budoucnosti

  
 Ahoj sousede. Hallo Nachbar.  
 2007-2013. www.ziel3-cil3.eu

Projekt je financován z Evropského fondu pro regionální rozvoj, Programu Cíle3/Ziel 3 na podporu přeshraniční spolupráce mezi Českou republikou a Svobodným státem Sasko 2007-2013.

**Východí situace projektu a potřebnost projektu**



Největším sousedním regionem Ústeckého kraje je svobodný stát Sasko. Společná hranice o délce 250 km je z velké části tvořena oblastí Krušných hor s členitým terénem, ale také vzájemným prolínáním do území souseda - zejména v oblasti Šluknovského výběžku. Z dopravního hlediska jsou regiony významně propojeny vodní cestou Labe, železničním koridorem, dálniční sítí a bezpočtem silničních nebo pěších přechodů. S ohledem na historicky dlouhodobé vazby regionů, trvale stoupající oblibu návštěv nejen turistických cílů, ale i blízkých aglomerací za účelem obchodu, zaměstnání i do škol, stoupá význam veřejné dopravy objednávané organizátory dopravy na obou stranách hranice. V současnosti má Ústecký kraj na úrovni regionální dopravy 5 autobusových a 4 železničních spojení. V roce 2014 nastane významné obnovení spojení železničních tratí mezi městy Sebnitz a Dolní Poustevna.

Nejintenzivnější spolupráce v oblasti regionální dopravní obslužnosti dlouhodobě probíhá mezi Ústeckým krajem (dále jen ÚK) a svazem integrované dopravy Horní Polabí - Verkehrsverbund Oberelbe (dále jen VVO), kde také probíhá intenzivní frekvence cestujících. Využití rostoucího potenciálu cestujících v rozvoji příhraniční dopravy však naráží na logické bariéry způsobené teprve relativně krátkou dobou našeho členství v Evropském společenství.



## Ústecký kraj Dopravní obslužnost

Cesta: [Titulní stránka](#) > [Dopravní obslužnost](#)

**Prezentace Workshopů**

V průběhu projektu dochází k setkáním projektových partnerů a dalších zainteresovaných spolupracovníků. Setkání umožňují koordinovat činnost jednotlivých partnerů, nebo výměnou informací doplňovat své části projektu. Část prezentací, které umožňují rozšířit veřejnosti přehled o podstatě významu projektu zde zveřejňujeme.



-  **ELLA Regio - Přeshraniční regionální doprava Ústecký kraj / VVO Verkehrsverbund Oberelbe** [PDF, 2,1 MB] (25.10.2013)  
Veřejné prezentování projektu u příležitosti konference "Dopravní obslužnost aneb po Ústeckém kraji bez aut" v roce 2012
-  **ELLA Regio - Studie proveditelnosti** [PDF, 1,4 MB] (25.10.2013)  
Informace o projektu před zástupci měst, obcí a turistických organizací zájmové oblasti. Prezentace zhotovitele studie, Transport advisory - květen 2013.
-  **ELLA Regio - Studie proveditelnosti - širší témata** [PDF, 2,7 MB] (25.10.2013)  
Informace o projektu před zástupci měst, obcí a turistických organizací zájmové oblasti. Prezentace zástupce ÚK - květen 2013.
-  **ELLA Regio - zaměření a analýza v předmětném území Saska** [PDF, 3,7 MB] (25.10.2013)  
Pracovní setkání partnerů projektu se zástupci měst a obcí. Prezentace zástupce VVO - červen 2013.
-  **ELLA Regio - zaměření na předmětné území Ústeckého kraje a vize hlubší spolupráce** [PDF, 2,9 MB] (25.10.2013)  
Pracovní setkání partnerů projektu se zástupci měst a obcí. Spojené prezentace zástupců ÚK - červen 2013.



## Publicita – tištěné letáky

- 3 tematické okruhy
- 3x 15 000 ks



## Publicita – statická venkovní zařízení

- 10 informačních vitrín v okrese Děčín
  - Soustředění v lokalitách s potenciálem příhraničního pohybu.
  - Aktualizace v souvislosti s vývojem dopravního konceptu projektu.



**Velký Šenov, náměstí – cesta k žel. stanici**



**Krásná Lipa, náměstí – autobusový terminál**



## Publicita - ostatní

- Mobilní zařízení k propagaci projektu
  - 4 ks Roll-Up
  - Určené pro semináře, propagační akce.
  
- Drobné předměty s logy projektu, Evropské unie a programu Cíl3
  - Papírové bločky
  - Propisky
  - Deštníky



# Ústecký kraj

Děčín, 3. prosince 2013  
snímek 12

## ELLA regio

**Dolní Poustevna - Sebnitz** znovu po **109** letech wieder nach **109** Jahre

**CO PŘINÁŠÍ / WAS BRINGT**

- obyvatelům Šluknovska otevřítá nové možnosti v hledání pracovních a studijních příležitostí  
*Den Einwohnern des Gebietes um Šluknov öffnen sich dadurch neue Möglichkeiten bei der Suche von Arbeits- und Studienplätzen*
- zkracuje dobu přepravy do významných městských aglomerací Ústeckého kraje a Saska  
*reduzieren Fahrzeiten zu Ballungszentren, sowohl in der Region Ústecký kraj als auch in Sachsen*
- výraznou měrou přispívá ke zvýšení turistického ruchu  
*trägt wesentlich zur Zunahme des Tourismus*

Europäische Union. Europäischer Fonds für regionale Entwicklung: Investition in Ihre Zukunft / Evropská unie. Evropský fond pro regionální rozvoj: Investice do vaší budoucnosti

**Ziel 3 | Cíl 3**  
Ahoj sousede. Hallo Nachbar.  
2007-2013. www.ziel3-cil3.eu

## Související projekty realizované mimo ELLA Regio

- Modernizace zastávkových označníků v okrese Děčín
  - Zvažováno zařazení do projektu, ale nutná okamžitá obnova.
  - Instalace cca 450 označníků z rozpočtu Ústeckého kraje
  - Začátek 2013, postupné dokončení 2014



**Starý dožívající před nahrazením**



**Nově osazený – před instalací názvu a čísla linky**



**Děkuji za pozornost**



Europäische Union. Europäischer Fonds für regionale Entwicklung: Investition in Ihre Zukunft / Evropská unie. Evropský fond pro regionální rozvoj: Investice do vaší budoucnosti



**Ziel 3 | Cíl 3**

Ahoj souse. Hallo Nachbar.  
2007-2013. [www.ziel3-cil3.eu](http://www.ziel3-cil3.eu)

Děčín, 3. prosince 2013