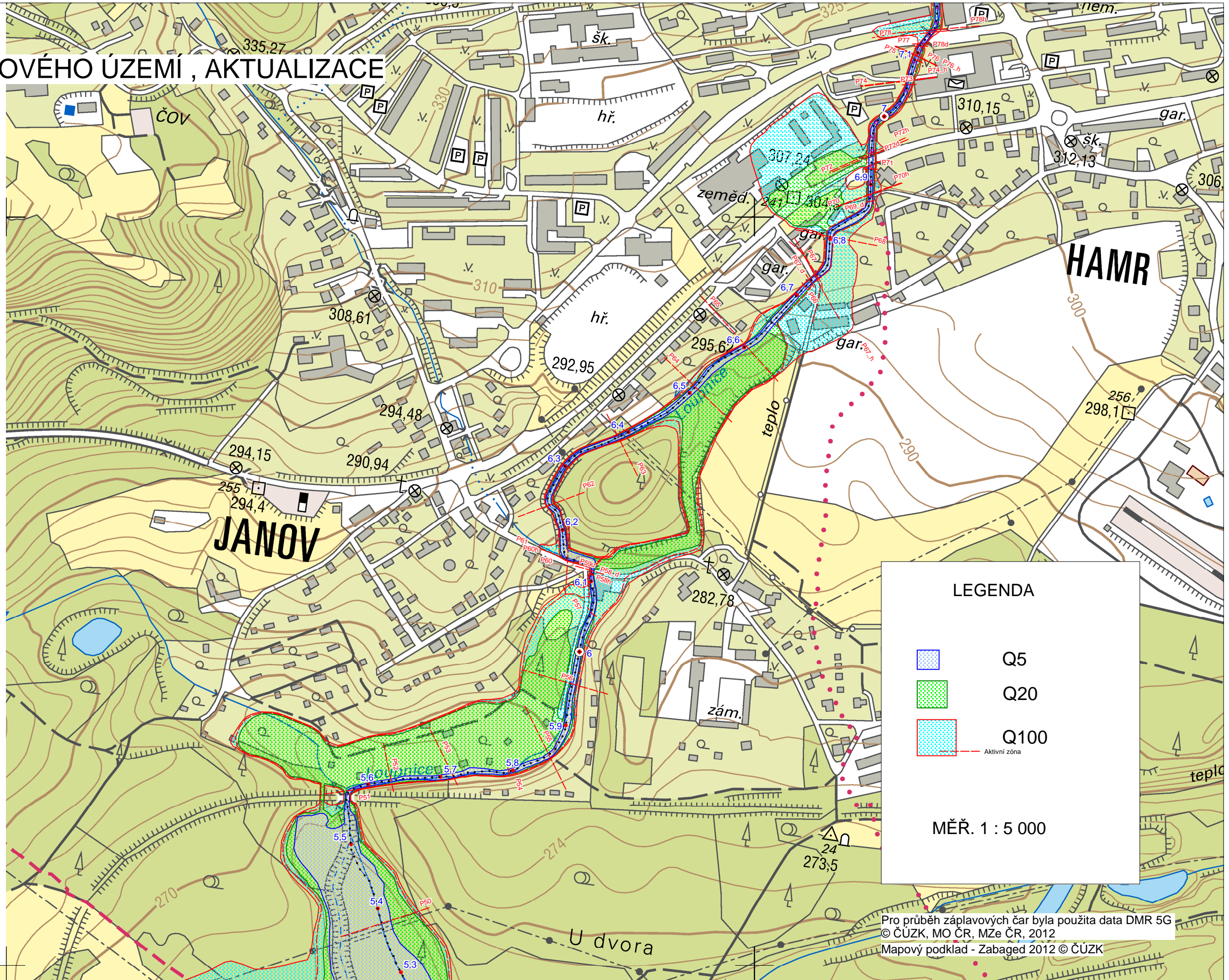







**LOUPNICE**  
**- STUDIE ZÁPLAVOVÉHO ÚZEMÍ , AKTUALIZACE**  
číslo výkresu 2



**LEGENDA**

-  Q5
-  Q20
-  Q100
-  Aktivní zóna

MĚŘ. 1 : 5 000

Pro průběh záplavových čar byla použita data DMR 5G  
© ČÚZK, MO ČR, MZe ČR, 2012  
Mapový podklad - Zabaged 2012 © ČÚZK