Krajský úřad
Ústeckého kraje
odbor dopravy a silničního hospodářství

Dle rozdělovníku

Spisová značka: KUUK/147115/2024/5
Číslo jednací: KUUK/174035/2024
UID: kuukes920b251a
Počet stran/příloh: 3/3

Vyřizuje/linka: Pavel Svoboda/599

Datum: 05. 12. 2024

VEŘEJNÁ VYHLÁŠKA

Opatření obecné povahy

Krajský úřad Ústeckého kraje, odbor dopravy a silničního hospodářství (dále jen „Krajský úřad“), jako příslušný správní úřad ve věcech stanovení místní a přechodné úpravy provozu na pozemních komunikacích - silnicích I. třídy dle ustanovení § 77 odst. 1 písm. b a § 124 odst. 4 písm. b zákona č. 361/2000 Sb., o provozu na pozemních komunikacích a o změnách některých zákonů (zákon o silničním provozu), a po projednání s Policií ČR, Krajským ředitelstvím policie Ústeckého kraje, Územním odborem Louny - dopravním inspektorátem, dne 27. 9. 2024 pod č. j. KRPU-157646-3/ČJ-2024-040706-3-IB,

stanovuje místní úpravu provozu na pozemních komunikacích, spočívající v osazení svislého a vyznačení vodorovného dopravního značení či dopravního zařízení v rozsahu a přesném umístění dle připojených příloh

Silnice:	**I/27**
Lokalita:	**V lokalitě obce Žiželice, okr. Louny**
Důvod:	Osazení či vyznačení nového dopravního značení a zařízení na nově budovaném úseku silnice I. třídy + úprava, doplnění či odstranění stávajícího dopravního značení a zařízení souvisejícího s napojením nového úseku komunikace v rámci níže uvedené akce
Navrhovatel:	Společnost Žiželice, vedoucí společník SILNICE GROUP a.s., IČ: 62242105, se sídlem Na Florenci 2116/15, 110 00 Praha 1, v řízení zastoupený p. Michalem Trenčinským, IČ: 74289501, bytem Pincova 2972/15, 400 11 Ústí nad Labem
Návrh:	Svislé a vodorovné dopravní značení upravované v souvislosti s realizací níže uvedené stavby **- vše v rozsahu a přesném umístění dle připojených příloh**
Název akce:	**„I/27 Žiželice – obchvat a přemostění“**

při dodržení těchto podmínek:

1. Rozměry, provedení a osazení předmětného dopravního značení či zařízení musí být v souladu s Vyhláškou č. 294/2015 Sb., kterou se provádějí pravidla provozu na pozemních komunikacích, v souladu s ČSN EN 12899-1 a dále v souladu s technickými podmínkami TP 65 – Zásady pro dopravní značení na pozemních komunikacích.
2. Předmětnou místní úpravu provozu bude zajišťovat prostřednictvím odborné firmy na své náklady navrhovatel, a to v dohodě s majetkovým správcem silnic I. třídy na území Ústeckého kraje, tj. Ředitelství silnic a dálnic s. p., Správa Chomutov.
3. Předmětná místní úprava provozu bude provedena nejdříve až po nabytí účinnosti tohoto Opatření obecné povahy.

ODŮVODNĚNÍ

Krajský úřad Ústeckého kraje, odbor dopravy a silničního hospodářství, jako příslušný správní úřad ve věcech stanovení místní a přechodné úpravy provozu na pozemních komunikacích - silnicích I. třídy na území Ústeckého kraje obdržel návrh, podložený vyobrazením návrhu změny místní úpravy, na základě něhož zahájil příslušné správní řízení a v souladu s § 172 odst. 1 zákona č. 500/2004 Sb., správní řád, § 77 odst. 5 zákona č. 361/2000 Sb., o provozu na pozemních komunikacích a o změnách některých zákonů (zákon o silničním provozu), ve znění pozdějších předpisů vystavil návrh opatření obecné povahy.

Oznámení o návrhu opatření obecné povahy s návrhem na změnu místní úpravy provozu na silnici I. třídy bylo formou veřejné vyhlášky vyvěšeno na úředních deskách příslušných úřadů po správním řádem předepsanou dobu 15 dnů. Rozhodným termínem vyvěšení z hlediska řádného doručení předmětného návrhu opatření obecné povahy byl termín vyvěšení na úřední desce Krajského úřadu Ústeckého kraje. Oznámení bylo vyvěšeno dne 18. 10. 2024, sejmuto dne 18. 11. 2024.

K návrhu opatření obecné povahy nebyly v zákonné lhůtě 30 dnů od data zveřejnění na úřední desce uplatněny žádné připomínky nebo námitky.

V souladu s § 173, odst. 1 správního řádu a podle § 77 odst. 1 písm. a) zákona o silničním provozu se proto dnešním dnem stanovuje místní úprava provozu na pozemních komunikacích - silnici I. třídy spočívající ve změnách svislého, vodorovného dopravního značení nebo zařízení dle uvedené specifikace.

POUČENÍ

Podle § 173, odst. 2 zákona č. 500/2004 Sb., správní řád, ve znění pozdějších předpisů, nelze proti opatření obecné povahy podat opravný prostředek.

V souladu s ustanovením § 172 a 173 Zákona č. 500/2004 Sb., správní řád, je toto Opatření obecné povahy vyvěšeno na dobu 15 dnů.

Otisk úředního razítka

Mgr. Petra Kudrnová
vedoucí oddělení pozemních komunikací

[redacted]

Přílohy: **- 3x výkres dopravního značení z PD předmětné akce**

Na úřední desce příslušného úřadu, vyvěšeno dne: ………..…… sejmuto dne: ……….………
(razítko, podpis orgánu, který potvrzuje vyvěšení a sejmutí oznámení)

Na úřední desce vyvěsí:

- Krajský úřad Ústeckého kraje, Velká Hradební 3118/48, 400 02 Ústí nad Labem (termín vyvěšení na této desce je rozhodný z hlediska řádného doručení předmětného opatření obecné povahy)

- Obecní úřad Žiželice, Žiželice 7, PSČ 438 01

Po nabytí účinnosti obdrží:

Navrhovatel k realizaci: - Společnost Žiželice,
vedoucí společník SILNICE GROUP a.s., IČ: 62242105,
se sídlem Na Florenci 2116/15, 110 00 Praha 1,
v řízení zastoupený p. Michalem Trenčinským,
IČ: 74289501,
bytem Pincova 2972/15, 400 11 Ústí nad Labem

Dotčený orgán: - Policie ČR, Krajské ředitelství policie Ústeckého kraje,
územní odbor Louny – dopravní inspektorát,
náměstí B. Rejta 2297, 440 53 Louny
(k č. j. KRPU-157646-3/ČJ-2024-040706-3-IB)

Majetkový správce na vědomí: - Ředitelství silnic a dálnic s. p., Správa Chomutov,
Kochova 3975, 430 01 Chomutov

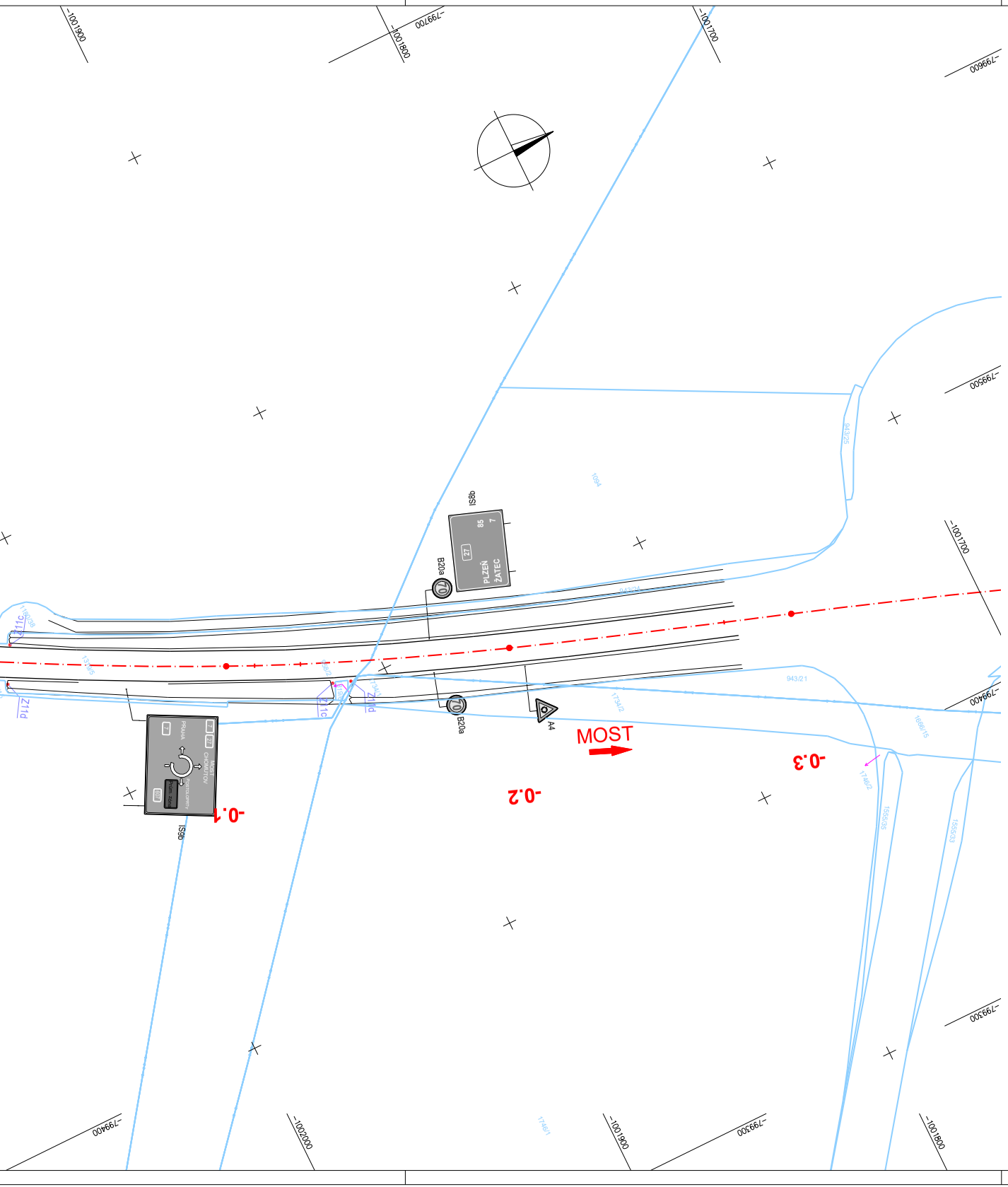
MOST
-0.1
-0.2
-0.3
A4
B20a
70
B20a
IS8b
27
85
PLZEŇ
ŽATEC
7
IS9b
7
27
MOST
CHOMUTOV
PRAHA
Z11c
Z11d
1094
943/25
943/21
1734/2
1666/15
1555/35
1555/33
1746/2
1746/1
-1001700
-1001800
-1001900
-1002000
-799400
-799500
-799600
-799700

Číslo	Termín změny - odůvodnění	Datum	Podpis

Výškový systém: Bpv
Souřadnicový systém: S-JTSK

Název stavby:	I/27 ŽIŽELICE, OBCHVAT A PŘEMOSTĚNÍ	Číslo objektu:	171

Objednatel stavby:

Ředitelství silnic a dálnic
Čerčanská 2023/12, Krč, 140 00 Praha 4

Razítko:
Kontroloval:
Datum: Podpis:

Zhotovitel stavby:

SPOLEČNOST ŽIŽELICE

SILNICE GROUP a.s.
Na Florenci 2116/15, 110 00 Praha 1

EUROVIA CZ, a.s.
U Michelského lesa 1581/2, 140 00 Praha 4

Stavby mostů a.s.
Vyskočilova 1566, 140 00 Praha 4

Valbek, spol. s r.o.
Vaňurova 505/17, 460 07 Liberec 3

GEOFOS, s.r.o.
P. O. Hviezdoslava 3778/68, 010 01 Žilina

Razítko:
Kontroloval:
Datum: Podpis:

Koordinátor RDS:

Valbek, spol. s r.o.
Vaňurova 505/17
460 07 Liberec 3

Razítko:
Kontroloval:
Datum: Podpis:

Vypracoval	A. IVANOVÁ	
Zodp. projektant	ING. Z. DUŠEK	
Tech. kontrola		
Název SO	DOPRAVNÍ ZNAČENÍ	

Zak. číslo	21PH21001
Datum	09/2024
Stupeň	RDS
Počet formátů	10 x A4
Měřítko	1 : 1 000
Č. přílohy	Paré
2.1	

Zhotovitel RDS:
Valbek, spol. s r.o.
Vinohradská 3217/167
100 00 Praha 10 - Strašnice

Příloha
SITUACE km 0,000 - 1,500

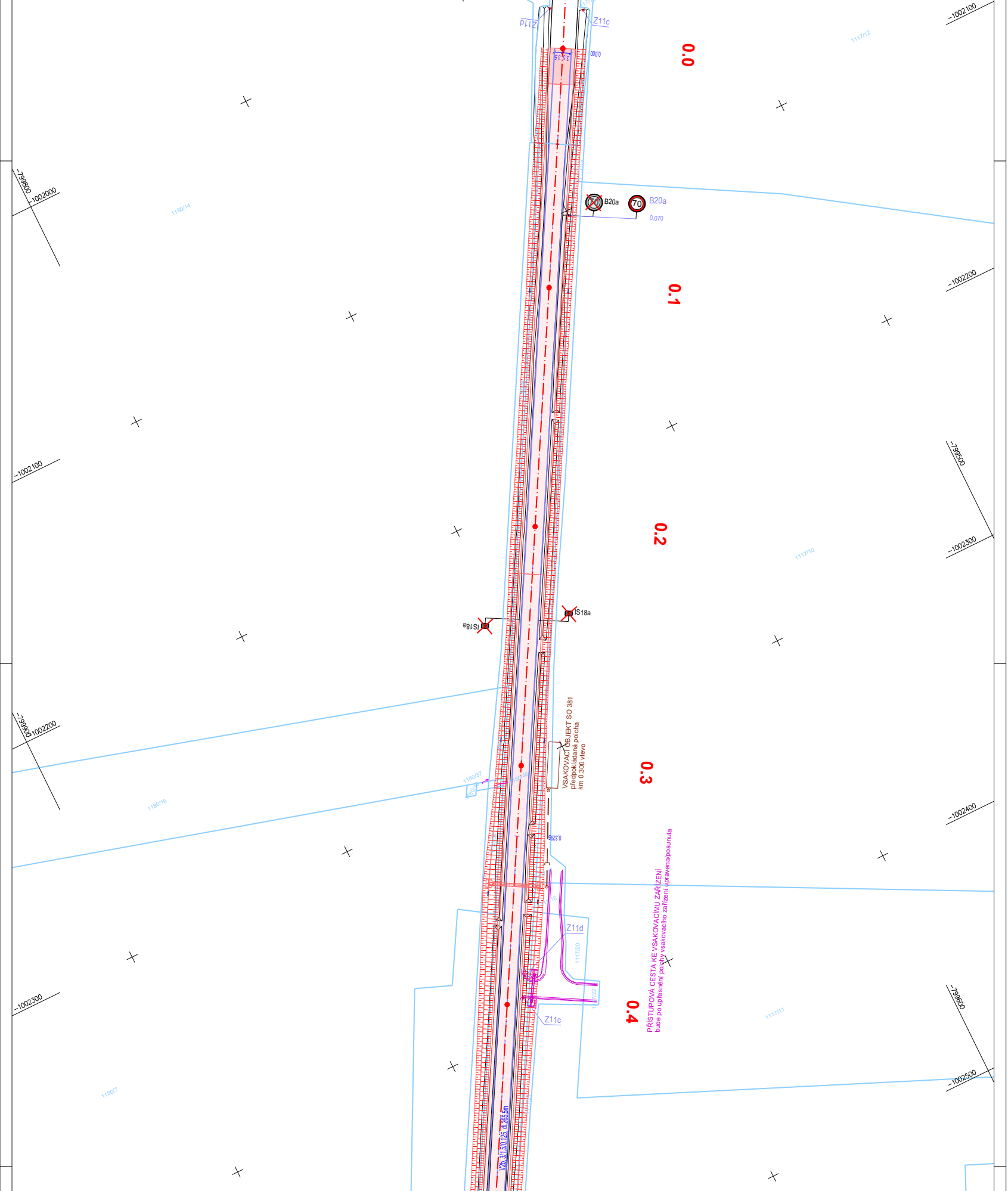
0.0
0.1
0.2
0.3
0.4
Z11d
Z11c
0,000
B20a
70
B20a
0,070
IS18a
IS18a
VSAKOVACÍ OBJEKT SO 381
předpokládaná poloha
km 0.300 vlevo
0,3295
PŘÍSTUPOVÁ CESTA KE VSAKOVACÍMU ZAŘÍZENÍ
bude po upřesnění polohy vsakovacího zařízení upravena/posunuta
Z11d
Z11c
V2b, 3/1,5/0,125, dl.265,5m
1117/12
1180/14
1117/10
1180/37
1180/16
1117/20
1117/22
1117/18
1117/11
1180/7
-1002100
-1002000
-799600
-1002200
-1002300
-1002400
-1002500
-799500
-799600

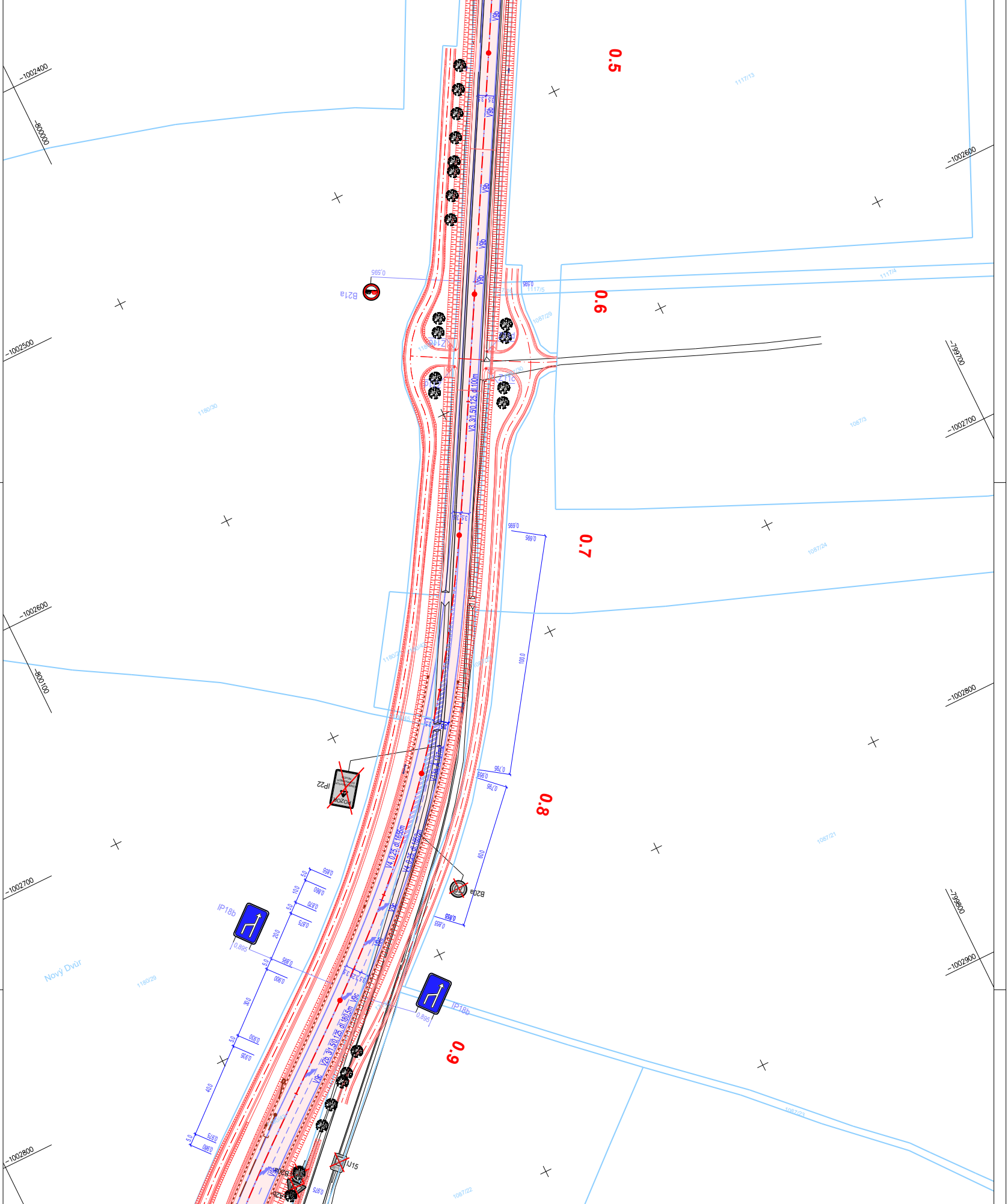
0.5
0.6
0.7
0.8
0.9
-1002400
-800000
-1002500
-1002600
-800100
-1002700
-1002800
-1002900
-799700
-799800
1117/13
1117/4
1117/5
1087/29
1180/30
1087/3
1087/24
1087/21
1087/23
1067/22
1180/29
Nový Dvůr
B21a
0,595
0,596
Z11a
IP22
B20a
IP18b
0,895
IJ15
V9b
V9c
V3, 3/1,50,125, dl.100m
V4, 0,25, dl.165m
V2b, 3/1,50,125, dl.180,5m
100,0
60,0
40,0
30,0
20,0
10,0
5,0
0,695
0,796
0,855
0,860
0,865
0,870
0,875
0,880
0,885
0,890
0,900
0,930
0,935
0,975

SO 171 - DOPRAVNÍ ZNAČENÍ
SITUACE km 0,000 - 1,500
M 1 : 1 000

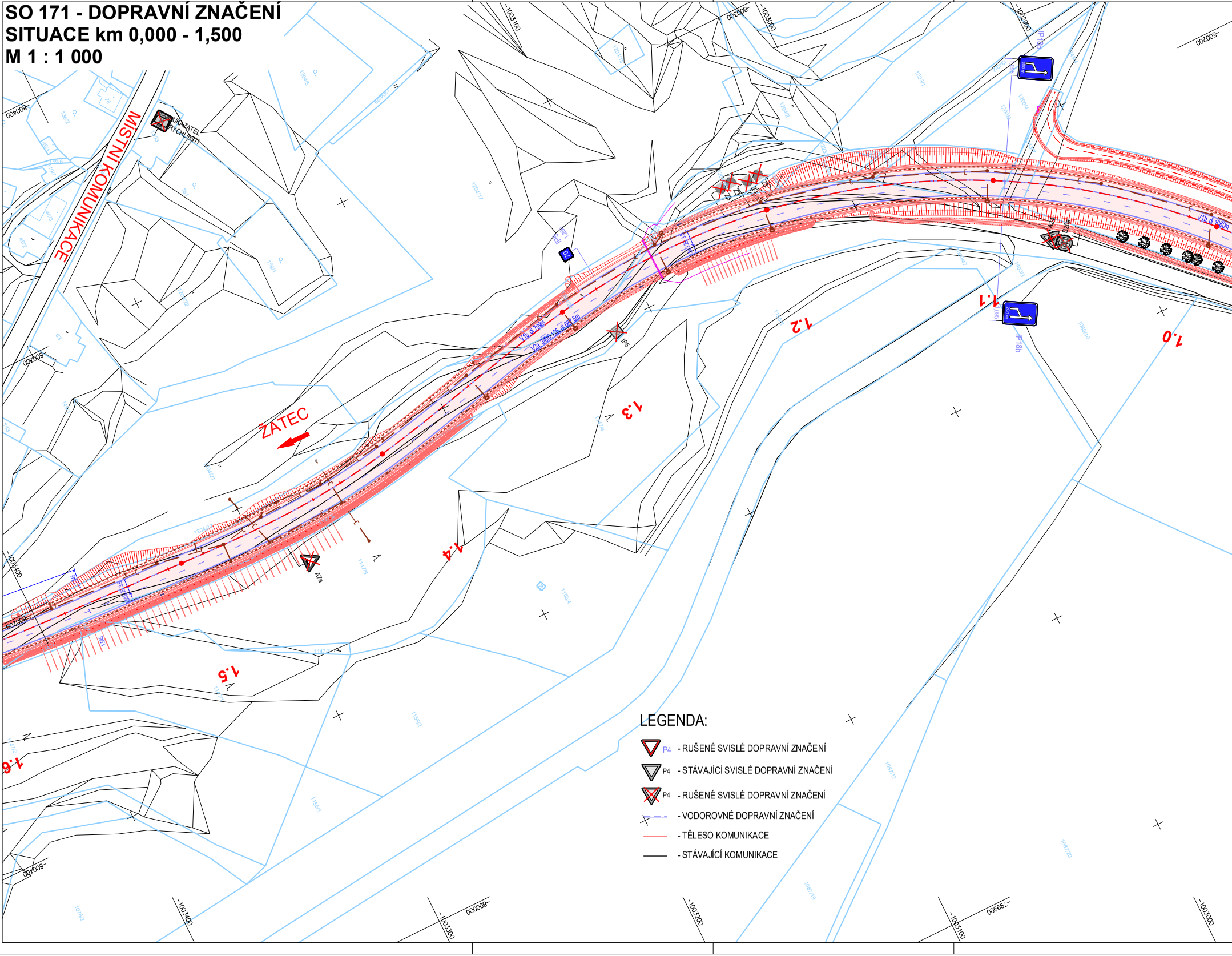
MÍSTNÍ KOMUNIKACE
UKAZATEL RYCHLOSTI
ŽATEC
1.0
1.1
1.2
1.3
1.4
1.5
1.6
IP18b
200 m
1,095
IP5
IP22
70
A7a
A24
B20a
V1b dl 1060m
V1b dl 799m
V2a 3/6/1.125 dl 667.5m
Z3
-1003000
-1003100
-1003200
-1003300
-1003400
-1002900
-800000
-800100
-800200
-800300
-800400
-799900

LEGENDA:

- P4 - RUŠENÉ SVISLÉ DOPRAVNÍ ZNAČENÍ
- P4 - STÁVAJÍCÍ SVISLÉ DOPRAVNÍ ZNAČENÍ
- P4 - RUŠENÉ SVISLÉ DOPRAVNÍ ZNAČENÍ
- - VODOROVNÉ DOPRAVNÍ ZNAČENÍ
- - TĚLESO KOMUNIKACE
- - STÁVAJÍCÍ KOMUNIKACE

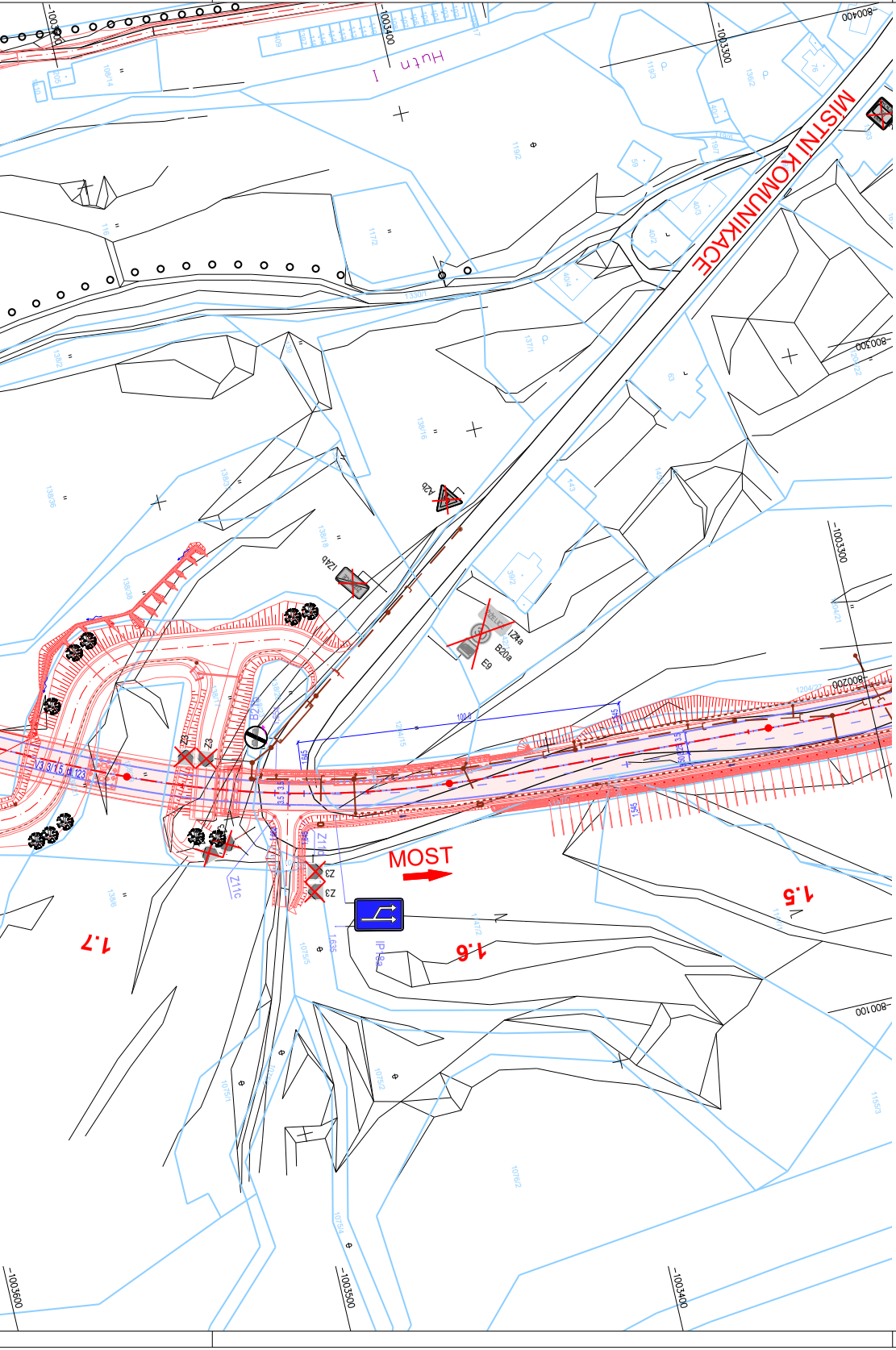
MÍSTNÍ KOMUNIKACE
MOST
1.5
1.6
1.7
IP18a
Z3
Z3
Z11c
Z11c
B2
IZ4a
B20a
E9
IZ4b
A2b
Hutn
-1003300
-1003400
-1003500
-1003600
-800100
-800200
-800300
-800400

Číslo	Termín změny - odůvodnění	Datum	Podpis

Výškový systém: Bpv
Souřadnicový systém: S-JTSK

Název stavby:	I/27 ŽIŽELICE, OBCHVAT A PŘEMOSTĚNÍ	Číslo objektu:	171

Objednatel stavby:

Ředitelství silnic a dálnic
Čerčanská 2023/12, Krč, 140 00 Praha 4

Razítko:
Kontroloval:
Datum: Podpis:

Zhotovitel stavby:

SPOLEČNOST ŽIŽELICE

SILNICE GROUP a.s.
Na Florenci 2116/15, 110 00 Praha 1

EUROVIA CZ, a.s.
U Michelského lesa 1581/2, 140 00 Praha 4

Stavby mostů a.s.
Vyskočilova 1566, 140 00 Praha 4

Valbek, spol. s r.o.
Vaňurova 505/17, 460 07 Liberec 3

GEOFOS, s.r.o.
P. O. Hviezdoslava 3778/68, 010 01 Žilina

Razítko:
Kontroloval:
Datum: Podpis:

Koordinátor RDS:

Valbek, spol. s r.o.
Vaňurova 505/17
460 07 Liberec 3

Razítko:
Kontroloval:
Datum: Podpis:

Vypracoval	A. IVANOVÁ		Zak. číslo	21PH21001
Zodp. projektant	ING. Z. DUŠEK		Datum	09/2024
Tech. kontrola			Stupeň	RDS
Název SO	DOPRAVNÍ ZNAČENÍ		Počet formátů	10 x A4
			Měřítko	1 : 1 000
			Č. přílohy	Paré
Příloha	SITUACE km 1,500 - 3,000		2.2	

Zhotovitel RDS:
Valbek, spol. s r.o.
Vinohradská 3217/167
100 00 Praha 10 - Strašnice

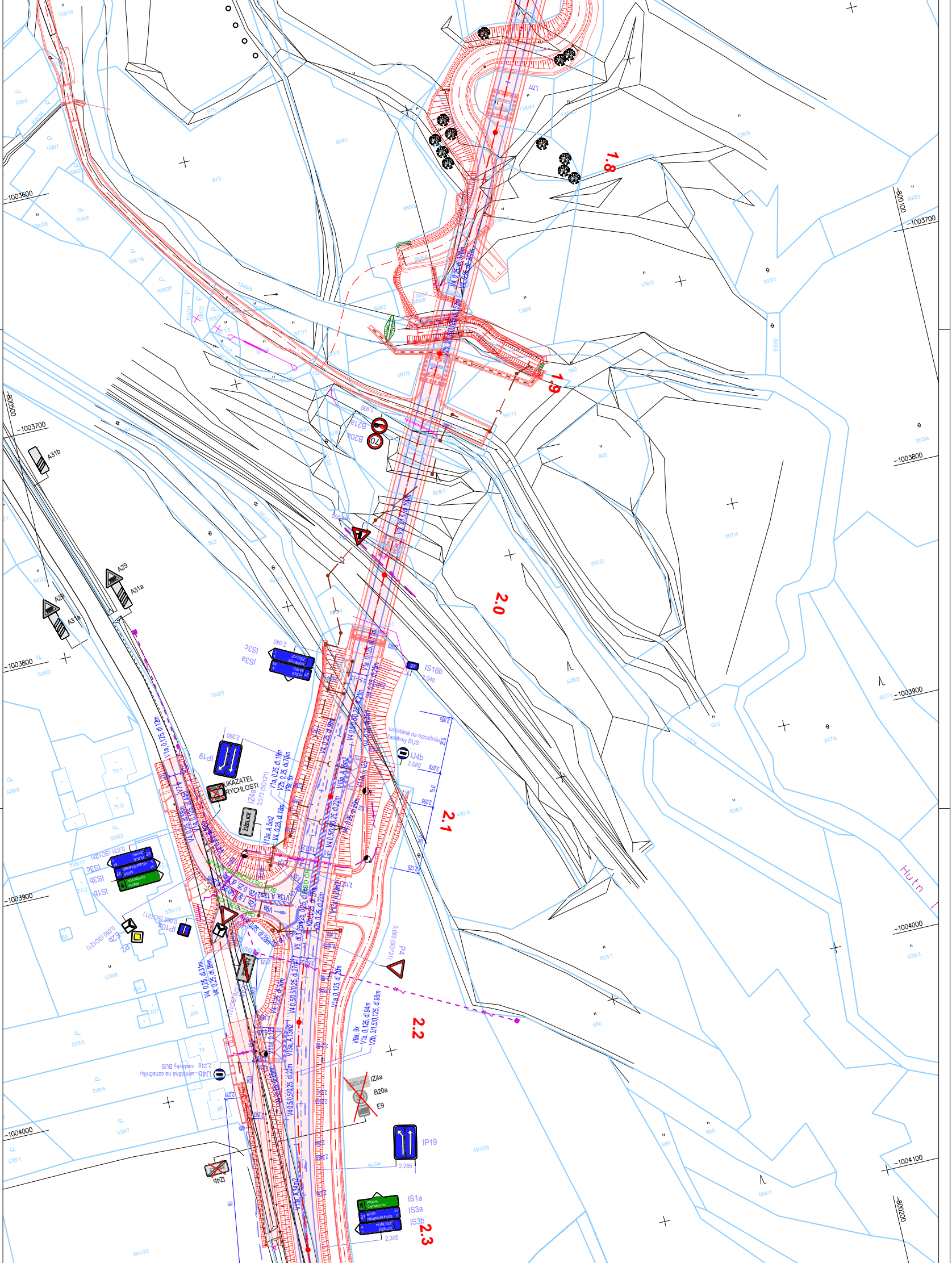

1.8
1.9
2.0
2.1
2.2
2.3
-1003600
-1003700
-1003800
-1003900
-1004000
-1004100
-800500
-800100
-800200
A31b
A29
A31a
A28
A31a
B21a
B20a
70
IS3c
IS3a
IS16b
27
IP19
UKAZATEL RYCHLOSTI
IZ4a
ŽIŽELICE
IJ4b
umístěná na označníku zastávky BUS
IS3c
IS3b
IS1b
PRAHA
IP10a
E2b
P2
P4
IZ4a
B20a
E9
IP19
IZ4b
IS1a
IS3a
IS3b
PRAHA
CHOMUTOV
MOST
VELEMYŠLEVES
HOŘETICE
ŽIŽELICE
V1a, 0,125, dl.12m
V4, 0,25, dl.26m
V1a, 0,125, dl.20m
V9a, 9x
V1a, 0,125, dl.94m
V2b, 3/1,5/0,125, dl.96m
V13a, A,13m2
V13a, A,34m2
Hutn

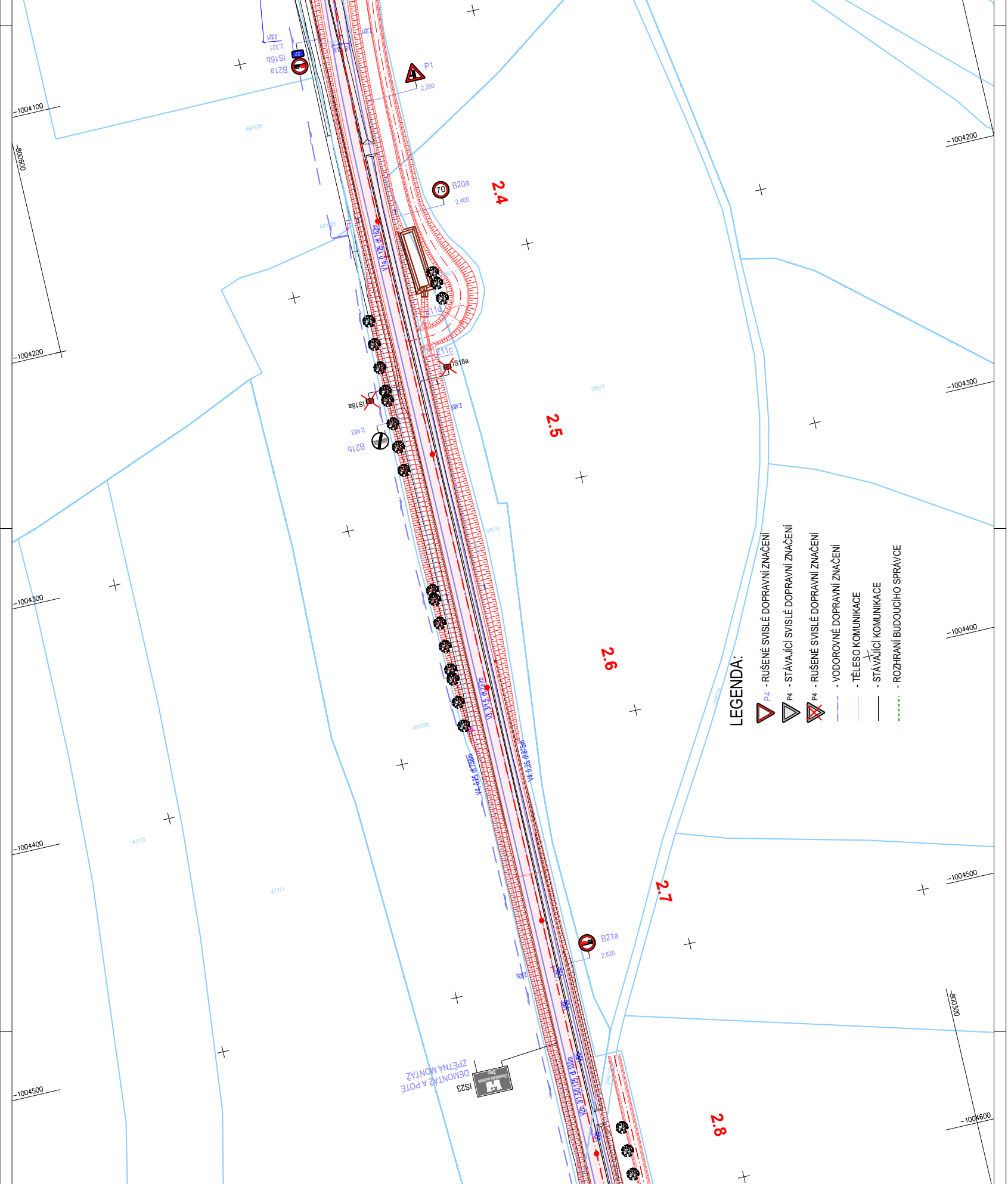
B21a
IS16b
27
2,321
2,321
P1
2,350
B20a
70
2,400
2.4
V1a, 0,125, dl.162m
491/26
491/35
296/11
Z11d
Z11c
IS18a
IS18a
2,483
2,483
B21b
2.5
296/1
557/1
2.6
V3, 3/1,5, dl.237m
V4, 0,25, dl.758m
V4, 0,25, dl.875m
491/26
417/2
417/1
296/10
2.7
B21a
2,820
2,820
V9b
V2b, 3/1,5/0,125, dl.100m
296/14
IS23
DEMONTÁŽ A POTÉ ZPĚTNÁ MONTÁŽ
2.8
-1004100
-1004200
-1004300
-1004400
-1004500
-1004200
-1004300
-1004400
-1004500
-1004600
-800600
-800300
LEGENDA:
P4 - RUŠENÉ SVISLÉ DOPRAVNÍ ZNAČENÍ
P4 - STÁVAJÍCÍ SVISLÉ DOPRAVNÍ ZNAČENÍ
P4 - RUŠENÉ SVISLÉ DOPRAVNÍ ZNAČENÍ
- VODOROVNÉ DOPRAVNÍ ZNAČENÍ
- TĚLESO KOMUNIKACE
- STÁVAJÍCÍ KOMUNIKACE
- ROZHRANÍ BUDOUCÍHO SPRÁVCE

SO 171 - DOPRAVNÍ ZNAČENÍ
SITUACE km 1,500 - 3,000
M 1 : 1 000

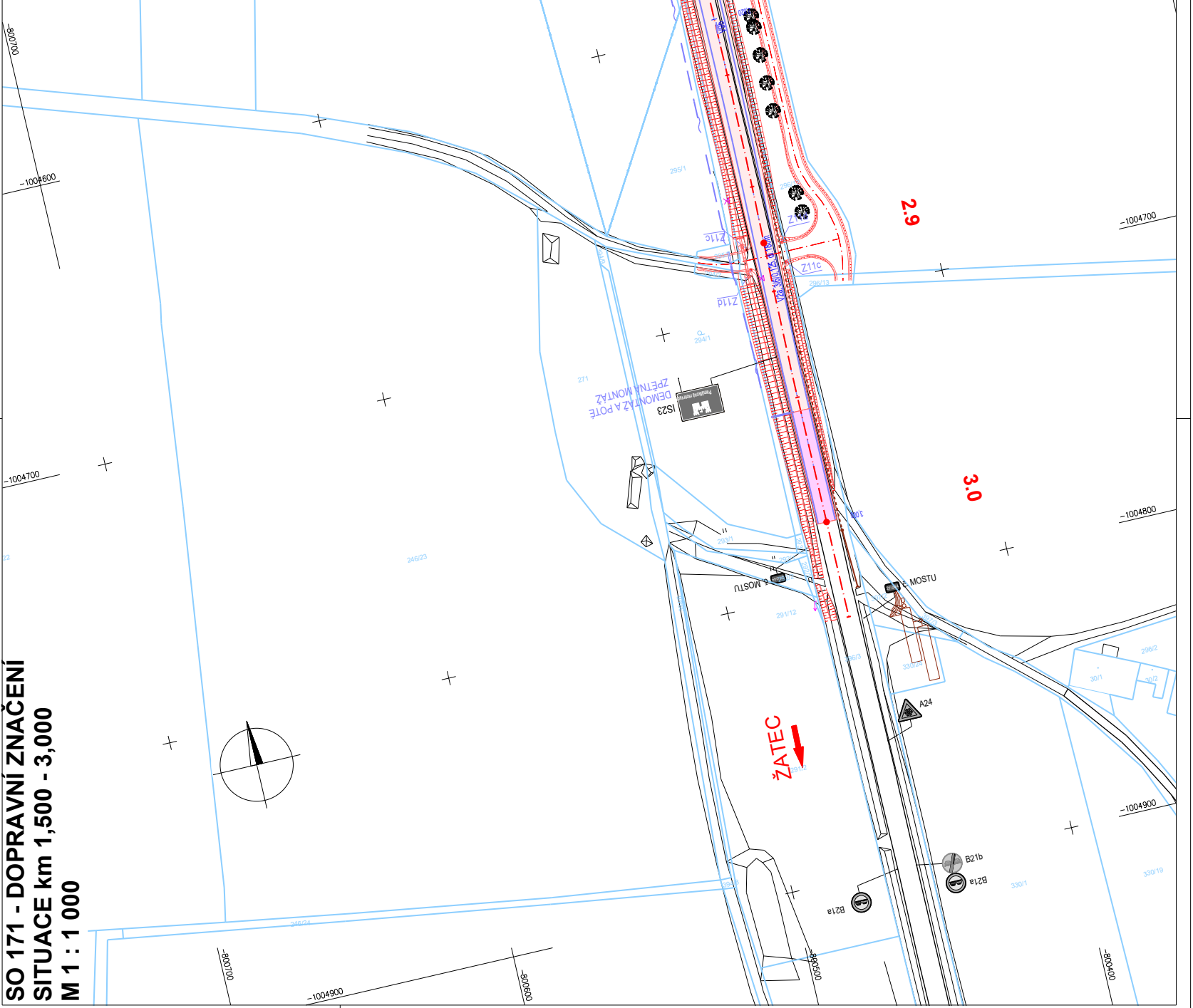
2.9
3.0
ŽATEC
IS23
DEMONTÁŽ A POTÉ ZPĚTNÁ MONTÁŽ
Z11c
Z11d
Z11c
Z11c
V2a, 3/6/0,125, dl.180m
A24
B21b
B21a
B21a
MOSTU
MOSTU
295/1
294/1
271
296/13
246/23
293/1
291/12
330/19
330/1
296/2
30/1
30/2
246/24
-1004600
-1004700
-1004700
-1004800
-1004900
-1004900
-800700
-800700
-800600
-800500
-800400

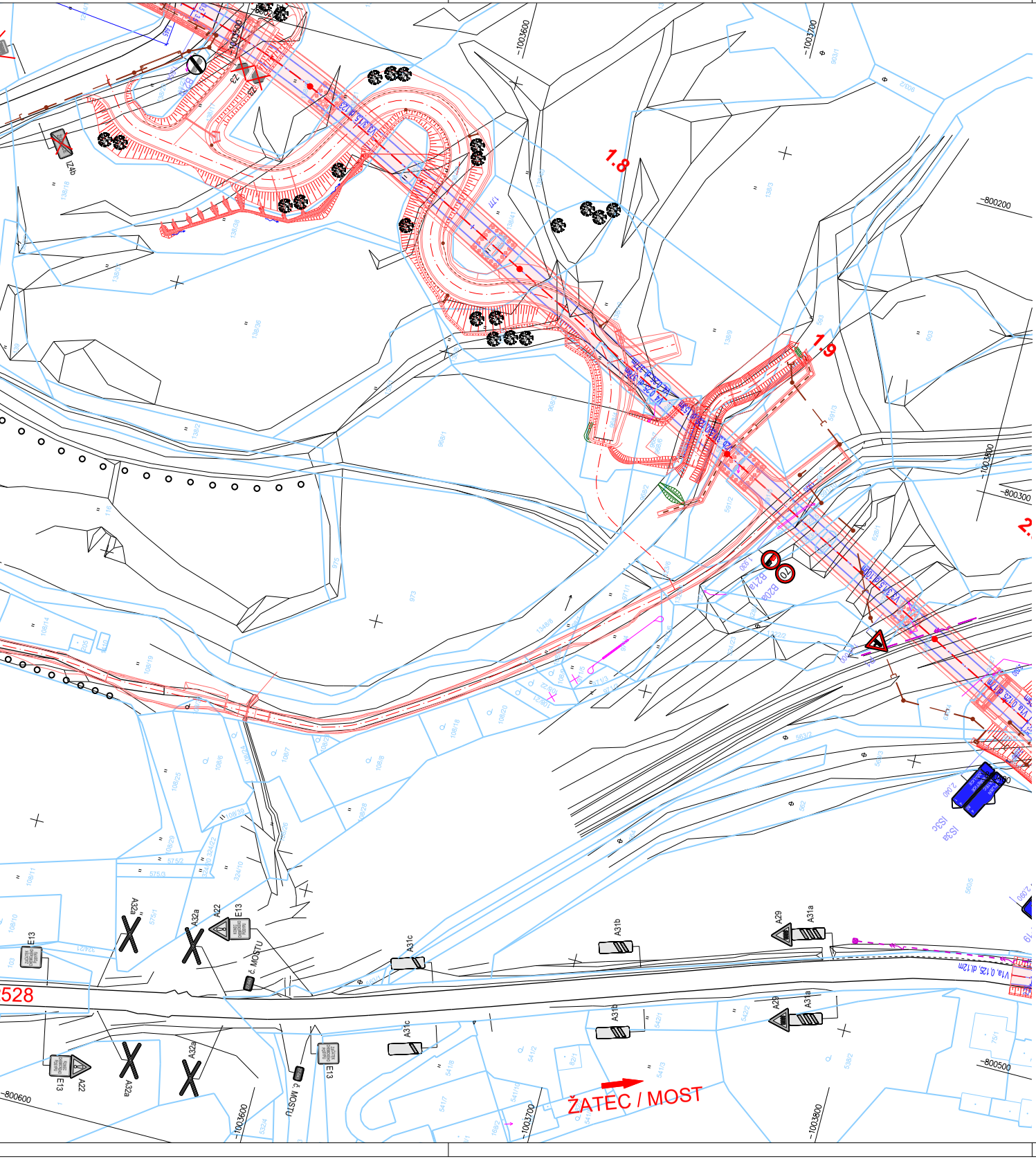
1.8
1.9
2.
IZ4b
Z3
B20a
B21a
IS3a
IS3c
A31a
A29
A31b
A31c
A32a
A22
E13
č. MOSTU
528
ŽATEC / MOST
-1003600
-1003700
-1003800
-800200
-800300
-800500
-800600

Číslo	Termín změny - odůvodnění	Datum	Podpis

Výškový systém: Bpv
Souřadnicový systém: S-JTSK

Název stavby:	I/27 ŽIŽELICE, OBCHVAT A PŘEMOSTĚNÍ	Číslo objektu:	171

Objednatel stavby:

Ředitelství silnic a dálnic
Čerčanská 2023/12, Krč, 140 00 Praha 4

Razítko:
Kontroloval:
Datum: Podpis:

Zhotovitel stavby:

SPOLEČNOST ŽIŽELICE

SILNICE GROUP a.s.
Na Florenci 2116/15, 110 00 Praha 1

EUROVIA CZ, a.s.
U Michelského lesa 1581/2, 140 00 Praha 4

Stavby mostů a.s.
Vyskočilova 1566, 140 00 Praha 4

Valbek, spol. s r.o.
Vaňurova 505/17, 460 07 Liberec 3

GEOFOS, s.r.o.
P. O. Hviezdoslava 3778/68, 010 01 Žilina

Razítko:
Kontroloval:
Datum: Podpis:

Koordinátor RDS:

Valbek, spol. s r.o.
Vaňurova 505/17
460 07 Liberec 3

Razítko:
Kontroloval:
Datum: Podpis:

Vypracoval	A. IVANOVÁ	Zak. číslo	21PH21001
Zodp. projektant	ING. Z. DUŠEK	Datum	09/2024
Tech. kontrola		Stupeň	RDS
Název SO	DOPRAVNÍ ZNAČENÍ	Počet formátů	5 x A4
		Měřítko	1 : 1 000
		Č. přílohy	Paré

Zhotovitel RDS:
Valbek, spol. s r.o.
Vinohradská 3217/167
100 00 Praha 10 - Strašnice

Příloha

SITUACE
SILNICE III/22528 A MÍSTNÍ KOMUNIKACE

2.3

SO 171 - DOPRAVNÍ ZNAČENÍ
SITUACE SILNICE III/22528 A MÍSTNÍ KOMUNIKACE
M 1 : 1 000

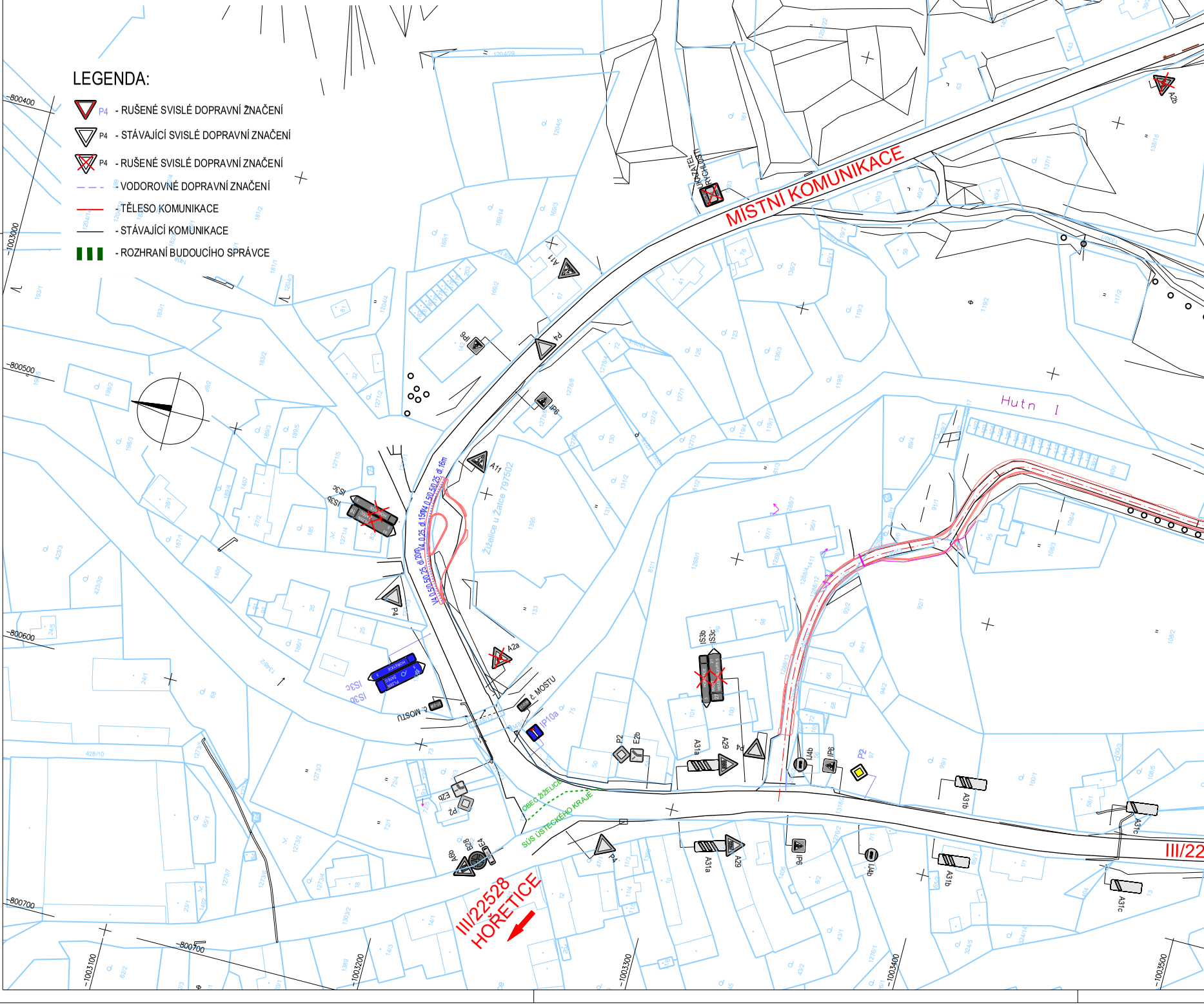
LEGENDA:
P4 - RUŠENÉ SVISLÉ DOPRAVNÍ ZNAČENÍ
P4 - STÁVAJÍCÍ SVISLÉ DOPRAVNÍ ZNAČENÍ
P4 - RUŠENÉ SVISLÉ DOPRAVNÍ ZNAČENÍ
- VODOROVNÉ DOPRAVNÍ ZNAČENÍ
- TĚLESO KOMUNIKACE
- STÁVAJÍCÍ KOMUNIKACE
- ROZHRANÍ BUDOUCÍHO SPRÁVCE
MÍSTNÍ KOMUNIKACE
III/22528
HOŘETICE
III/22
Hutn I
Žiželice u Žatce 797502
OBEC ŽIŽELICE
SÚS ÚSTECKÉHO KRAJE
P4
A11
IP6
A2a
A2b
A29
A31a
A31b
A31c
IJ4b
P2
E2b
IP10a
IS3b
IS3c
B28
E4
A6b
B20a
E9
IZ4a
č. MOSTU
V4 0,5/0,5/0,25, dl 15m
V4 0,5/0,5/0,25, dl 16m
V4 0,25, dl 20m
-1003000
-1003100
-1003200
-1003300
-1003400
-1003500
-800400
-800500
-800600
-800700