



Portál digitální mapy

veřejné správy Ústeckého kraje

Geoportál územně analytických podkladů

Ing. Lukáš Morche



EVROPSKÁ UNIE
EVROPSKÝ FOND PRO REGIONÁLNÍ ROZVOJ
ŠANCE PRO VÁŠ ROZVOJ



MINISTERSTVO
PRO MÍSTNÍ
ROZVOJ ČR



Ústecký kraj

O PROJEKTU

- ❑ Geoportál ÚAP a jeho následný 5-letý provoz je realizován v rámci projektu **„Rozvoj služeb eGovernmentu v Ústeckém kraji I., II., III., IV. a VI.“**, registrační číslo CZ.1.06/2.1.00/08.07230
- ❑ vybudování geoportálu ÚAP je součástí podprojektu „Digitální mapa veřejné správy“ (dále též „DMVS“). Ústecký kraj je v rámci tohoto projektu příjemcem finanční podpory z Integrovaného operačního programu, prioritní osa 6.2 – Zavádění ICT v územní veřejné správě – Cíl Konvergence, oblast podpory 6.2.1 – Zavádění ICT v územní veřejné správě, č. výzvy 08

CO JE GEOPORTÁL ÚAP

- ❑ Geoportál ÚAP je nástroj pro tvorbu a údržbu územně analytických podkladů
- ❑ Nástroj pro správu, publikování, distribuci a aktualizaci dat územního plánování, nástroj pro efektivní práci DMVS
- ❑ Součástí geoportálu ÚAP je jednotný metadatový systém a datový sklad.

CO OBSAHUJE

Veřejná část

- Mapy :
 - Územní plánování
 - Účelová katastrální mapa
 - Životní prostředí
 - Krizové řízení
 - Doprava a silniční hospodářství
 - Rozvoj kraje a cestovní ruch
 - Zdravotní péče
- Dokumenty, návody, metodiky
- Odkazy

Portál digitální mapy
veřejné správy Ústeckého kraje

ÚVOD MAPY KE STAŽENÍ ÚZEMNÍ PLÁNOVÁNÍ ODKAZY

Oblíbené mapové aplikace

- Regionální značky v Ústeckém kraji
- Zabezpečení zdravotní péče v Ústeckém kraji
- Pětileté průměry ve čtvercové síti 1x1 km (kvalita ovzduší)
- Mapa ÚKM
- Výkresy ÚAP ÚK
- Územní plány obcí

[dalsi mapy](#)

Aktuality a novinky

21.5.2015 Zítra 22.5. 2015 budou prováděny úpravy na stránkách Geoportálu Ústeckého kraje, z tohoto důvodu bude GP ÚK od cca 8.00 do 14.00 mimo provoz. Děkujeme za pochopení.

28.4.2015 Ve spolupráci s Odborem regionálního rozvoje byla vytvořena **mapová aplikace "Regionální značky v Ústeckém kraji"**. Mapová aplikace obsahuje obce Ústeckého kraje a zobrazuje jejich příslušnost pod konkrétní regionální značku.

Každá oblast Ústeckého kraje má svůj vlastní neopakovatelný charakter, daný přírodním bohatstvím, kulturou a staletými tradicemi jeho obyvatel. Také výrobky a produkty pocházející z určité oblasti nesou část tohoto charakteru. Návštěvníkům pak nabízí specifickou pohostinnost a neopakovatelné zážitky.

Oblíbené aplikace

- metis5
- SDM
- iLAS

CO OBSAHUJE

Neveřejná část

- Evidence ÚPD, ÚS
- Poskytovatelé ÚAP
- Jevy ÚAP
- Georeporty
- Aktualizační modul
- Výdejní modul
- Administrace systému
- Helpdesk

Lukas Morche

pondělí 25. květen 2015

ÚSTECKÝ
KRAJ
GEOPORTÁL

Administrace systému ▼

- Odhlásit...
- Administrace CMS geoportálu
- Administrace georeportů
- Administrace oprávnění k aktualizaci ÚAP
- Správa exportů
- Synchronizace metadat modelu ÚAP ze SDM
- Integrační datové služby

Portál DMVS ▼

- Úvodní strana

Územní plánování ▼

- Evidence ÚPD, ÚS
- Poskytovatelé ÚAP
- Jevy ÚAP
- Aktualizační balíčky
- Ostatní data ÚAP

Helpdesk ▼

- Helpdesk požadavky

DŮLEŽITÉ PŘEDPOKLADY PRO VZNIK A PROVOZ

- ☐ Jednotný datový model ÚAP/ÚP a dohoda o jeho využití (r. 2010)

Tato dohoda byla schválena usnesením Rady Ústeckého kraje	č. 37/48R/2010	ze dne 2.6.2010
usnesením Rady města Bílina	č. 520	ze dne 2.6.2010
usnesením Rady města Děčín	č. 10113603	ze dne 8.6.2010
usnesením Rady města Chomutova	č. 220/10	ze dne 7.6.2010
usnesením Rady města Kadaně	č. 322/2010	ze dne 10.6.2010
usnesením Rady města Litoměřice	č. I/19	ze dne 1.7.2010
usnesením Rady města Litvínova	č. 3613/114	ze dne 3.6.2010
usnesením Rady města Louny	č. 179/2010	ze dne 9.6.2010
usnesením Rady města Lovosice	č. 368/2010	ze dne 20.7.2010
usnesením Rady města Mostu	č. 406/12/2010	ze dne 3.6.2010
usnesením Rady města Podbořany	č. 334	ze dne 14.7.2010
usnesením Rady města Roudnice n.L.	č. 482/2010	ze dne 7.6.2010
usnesením Rady města Rumburk	č. 2101/2010	ze dne 3.6.2010
usnesením Rady města Ústí n.L.	č. 283/10	ze dne 3.6.2010
usnesením Rady města Varnsdorf	č. 48/2010	ze dne 24.6.2010
usnesením Rady města Žatec	č. 576/10	ze dne 21.6.2010

7. Účastníci dohody prohlašují, že si tuto dohodu přečetli, souhlasí s jejím obsahem a na důkaz toho připojují své podpisy.

V Ústí n.L. dne 02.08.2010
 Jana Vaňhová
 hejtmanká Ústeckého kraje

V Bílině dne 12.08.2010
 starosta města Bíliny

V Děčíně dne 7.09.2010
 primátor města Děčín

V Chomutově dne 03.09.2010
 primátorka města Chomutov

V Kadaně dne 23.08.2010
 starosta města Kadaně

V Litoměřicích dne 11.8.2010
 starosta města Litoměřice

V Litvínově dne 18-08-2010
 starosta města Litvínova

V Lounech dne 16.8.2010
 starosta města Louny

V Lovosicích dne 11.8.2010
 starosta města Lovosice

V Mostě dne 16.08.2010
 primátor města Mostu

V Podbořanech dne 23.08.2010
 starosta města Podbořany

V Roudnici dne 03/09/2010
 starosta města Roudnice nad Labem
 PharmDr. Josef Bukeš, PhD.





V Rumburku dne 10-08-2010
 místostarosta města Rumburk

V Ústí n.L. dne 29.09.2010
 primátor města Ústí n.L.



DŮLEŽITÉ PŘEDPOKLADY PRO VZNIK A PROVOZ

☐ Smlouva o provozu Geoprtálu UAP (r. 2015)

  EVROPSKÁ UNIE
EVROPSKÝ FOND PRO REGIONÁLNÍ ROZVOJ
ŠANCE PRO VÁŠ ROZVOJ  MINISTERSTVO
PRO MÍSTNÍ
ROZVOJ ČR  Ústecký kraj

VEŘEJNOPRÁVNÍ SMLOUVA

o spolupráci kraje s obcemi ve věci provozu Geoprtálu územně analytických podkladů Ústeckého kraje,
uzavřená podle § 24 odst. 1 zákona č. 129/2000 Sb., o krajích (krajské zřízení), ve znění
pozdějších předpisů, ve spojení s § 159 a násl. zákona č. 500/2004 Sb., správní řád, ve
znění pozdějších předpisů, takto:

Článek I.
Smluvní strany

1. Ústecký kraj
IC: 70892156
DIČ: CZ70892156
se sídlem: Velká Hradební 3118/48, 400 02 Ústí nad Labem
zastoupený: Oldřichem Bubeníčkem – hejmanem kraje
zástupce pro věcná jednání: Ing. Jolana Novotná - vedoucí oddělení územního plánování,
odbor územního plánování a stavebního řádu
zástupce ve věcech technických: Bc. Jan Jelínek - vedoucí odboru informatiky
a organizačních věcí

(dále i jako „provozovatel“)

na straně jedné

a





2. Město Bílina
IC: 00266230
DIČ: CZ00266230
se sídlem: Břežanská 50/4, 418 31 Bílina
zastoupený: Oldřichem Bubeníčkem – starostou města
zástupce pro věcná jednání: Ing. Alice Pevná, referent úřadu územního plánování, stavební
úřad

3. Statutární město Děčín
IC: 00261238
DIČ: CZ00261238
se sídlem: Mírové náměstí 1175/5, 405 38 Děčín IV
zastoupený: Mgr. Maní Blažkovou – primátorkou města
zástupce pro věcná jednání: Ing. Alena Singolová, vedoucí oddělení Úřad územního
plánování, odbor stavební úřad

4. Statutární město Chomutov
IC: 00261891
DIČ: CZ00261891

Projekt „Rozvoj služeb eGovernmentu v Ústeckém kraji I., II., III., IV. a VI.“, je spolufinancován z prostředků Evropské unie,
Evropského fondu pro regionální rozvoj, šance pro váš rozvoj

1

  EVROPSKÁ UNIE
EVROPSKÝ FOND PRO REGIONÁLNÍ ROZVOJ
ŠANCE PRO VÁŠ ROZVOJ  MINISTERSTVO
PRO MÍSTNÍ
ROZVOJ ČR  Ústecký kraj

se sídlem: Zborovská 4602, 430 28 Chomutov
zastoupený: Ing. Danielem Černým – primátorem města
zástupce pro věcná jednání: David Guske, referent oddělení rozvoje města odboru rozvoje,
investic a majetku města

5. Město Kadaň
IC: 00261912
DIČ: CZ00261912
se sídlem: Mírové náměstí 1, 432 01 Kadaň
zastoupený: PaedDr. Jirím Kulhánkem – starostou města
zástupce pro věcná jednání: Mgr. Alena Zapletalová, referent odboru regionálního rozvoje,
územního plánování a památkové péče

6. Město Litoměřice
IC: 00263958
DIČ: CZ00263958
se sídlem: Mírové náměstí 15/7, 412 01 Litoměřice
zastoupený: Mgr. Ladislavem Chlupáčem – starostou města
zástupce pro věcná jednání: Ing. Leona Slabochová, Správce GIS (oddělení informatiky,
správní odbor)





7. Město Litvínov
IC: 00266027
DIČ: CZ00266027
se sídlem: Náměstí míru 11, 436 01 Litvínov
zastoupený: Bc. Kamilou Bláhovou – starostkou města
zástupce pro věcná jednání: Ing. Jan Otčenášek, referent Úřadu územního plánování, odbor
investic a regionálního rozvoje

8. Město Louňy
IC: 002650209
DIČ: CZ002650209
se sídlem: Mírové nám. 35, 440 23 Louňy
zastoupený: Radovanem Sabatou – starostou města
zástupce pro věcná jednání: Ing. Miloslava Kalvodová, vedoucí odboru stavební úřad a
životního prostředí

9. Město Lovosice
IC: 00263991
DIČ: není plátcem
se sídlem: Skolní 407/2, 410 30 Lovosice
zastoupený: Ing. Milanem Dianem, Ph.D. – starostou města
zástupce pro věcná jednání: Martin Jaroš, referent stavebního úřadu a územního plánování

Projekt „Rozvoj služeb eGovernmentu v Ústeckém kraji I., II., III., IV. a VI.“, je spolufinancován z prostředků Evropské unie,
Evropského fondu pro regionální rozvoj, šance pro váš rozvoj

2

  EVROPSKÁ UNIE
EVROPSKÝ FOND PRO REGIONÁLNÍ ROZVOJ
ŠANCE PRO VÁŠ ROZVOJ  MINISTERSTVO
PRO MÍSTNÍ
ROZVOJ ČR  Ústecký kraj

10. Statutární město Most
IC: 00265094
DIČ: CZ00266094
se sídlem: Radniční 1, 434 69 Most
zastoupený: Mgr. Janem Paparegou – primátorem města
zástupce pro věcná jednání: Ing. Iva Mazurová, vedoucí odboru rozvoje a dotací

11. Město Podbořany
IC: 00265365
DIČ: CZ00265365
se sídlem: Mírová 615, 44101 Podbořany
zastoupený: Mgr. Radkem Reindlem – starostou města
zástupce pro věcná jednání: Irena Herejková, referent stavebního a vyvlastňovacího úřadu a
úřadu územního plánování

12. Město Roudnice nad Labem
IC: 00264334
DIČ: CZ00264334
se sídlem: Karlovo náměstí 21, 413 21 Roudnice nad Labem
zastoupený: Vladimírem Urbanem – starostou města
zástupce pro věcná jednání: Ing. Kamila Kloubská, vedoucí oddělení úřadu územního
plánování, odbor majetku a rozvoje města

13. Město Rumburk
IC: 00261602
DIČ: CZ00261602
se sídlem: Třída 9.května 1366/48, 408 01 Rumburk
zastoupený: Ing. Jaroslavem Sykáčkem – starostou města
zástupce pro věcná jednání: Lucie Sudomová, referent odboru regionálního rozvoje a
investic

14. Statutární město Teplice
IC: 00266621
DIČ: CZ00266621
se sídlem: Náměstí Svobody 2/2, 415 95 Teplice
zastoupený: Jaroslavem Kuberou – primátorem města
zástupce pro věcná jednání: Ing. Rudolf Jahoda, referent odboru územního plánování a
stavebního řádu

15. Statutární město Ústí nad Labem
IC: 00081531
DIČ: CZ00081531
se sídlem: Velká hradební 8, 401 00 Ústí nad Labem
zastoupený: Ing. Josefem Zikmundem – primátorem města
zástupce pro věcná jednání: Ing. Eva Satnerová, vedoucí odboru rozvoje města

Projekt „Rozvoj služeb eGovernmentu v Ústeckém kraji I., II., III., IV. a VI.“, je spolufinancován z prostředků Evropské unie,
Evropského fondu pro regionální rozvoj, šance pro váš rozvoj

3

KONTAKT

Koordinátor projektu:

Ing. Lenka Gallová

gallova.l@kr-ustecky.cz

+420 475 657 365

Krajský úřad Ústeckého kraje
Oddělení projektů a GIS
Velká Hradební 3118/48
Ústí nad Labem
400 02

Odbor ÚPS:

Ing. Lukáš Morche

morche.l@kr-ustecky.cz

+420 475 657 853

Krajský úřad Ústeckého kraje
Oddělení územního plánování
Velká Hradební 3118/48
Ústí nad Labem
400 02

Mgr. Adéla Falcmanová

Falcmanova.a@kr-ustecky.cz

+420 475 657 545

Krajský úřad Ústeckého kraje
Oddělení územního plánování
Velká Hradební 3118/48
Ústí nad Labem
400 02



EVROPSKÁ UNIE
EVROPSKÝ FOND PRO REGIONÁLNÍ ROZVOJ
ŠANCE PRO VÁŠ ROZVOJ



MINISTERSTVO
PRO MÍSTNÍ
ROZVOJ ČR



Ústecký kraj

<http://geoportal.kr-ustecky.cz>



EVROPSKÁ UNIE
EVROPSKÝ FOND PRO REGIONÁLNÍ ROZVOJ
ŠANCE PRO VÁŠ ROZVOJ



MINISTERSTVO
PRO MÍSTNÍ
ROZVOJ ČR



Ústecký kraj