




Ústecký kraj

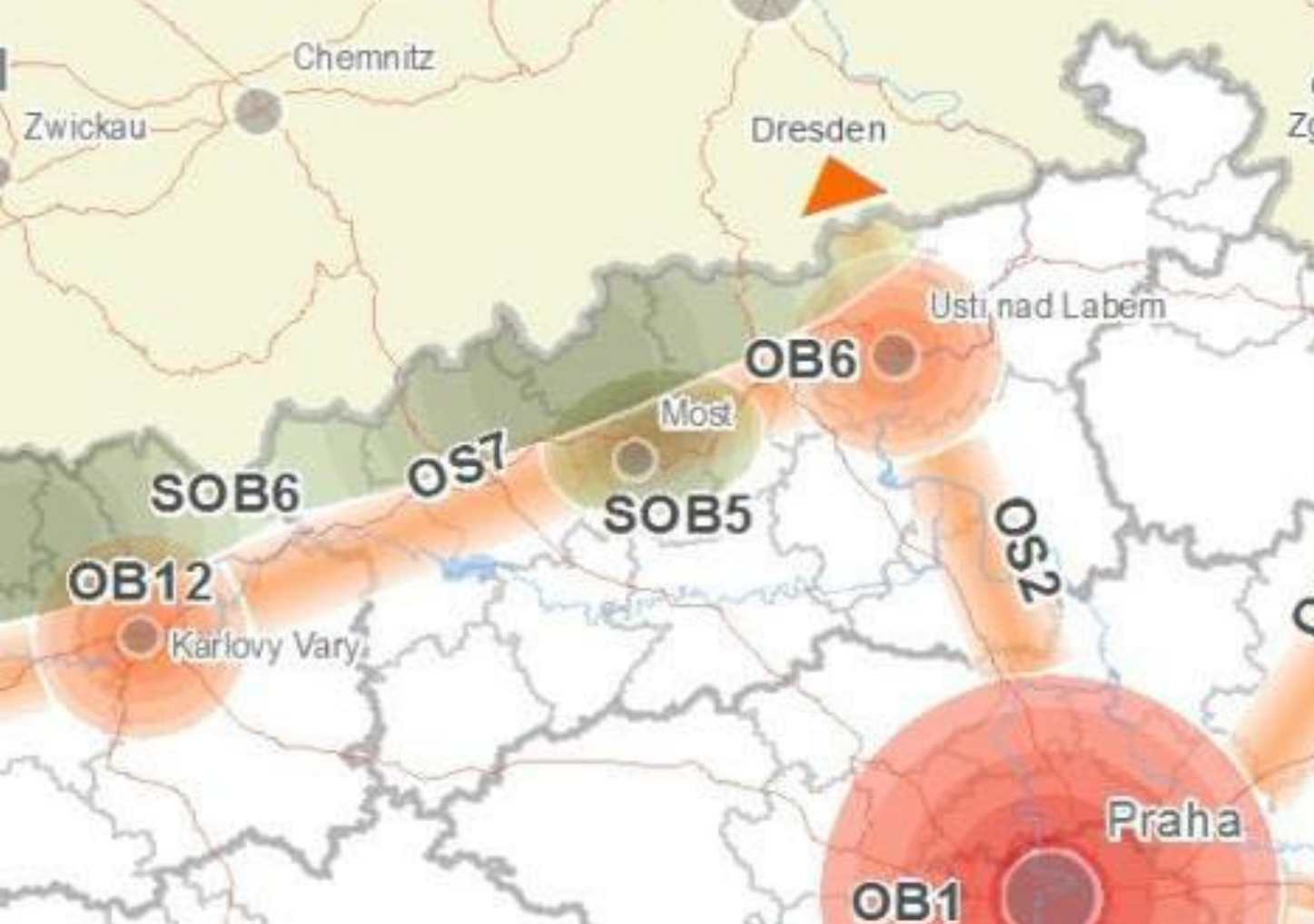
**POLITIKA
ÚZEMNÍHO ROZVOJE České republiky,
ve znění Aktualizace č. 1**
Schválena vládou ČR usn.č. 276/2015,
závazná od 17.4.2015





Republikové priority = udržitelný rozvoj

- Nefragmentovat krajinu
(propustnost území)
- Prioritně využívat zastavěná území
(brownfield, ochrana ZPF,.....)
- Nevymezovat nové zastavitelné plochy do Q 100
(vodu zadržovat v krajině)
-
- 22 priorit

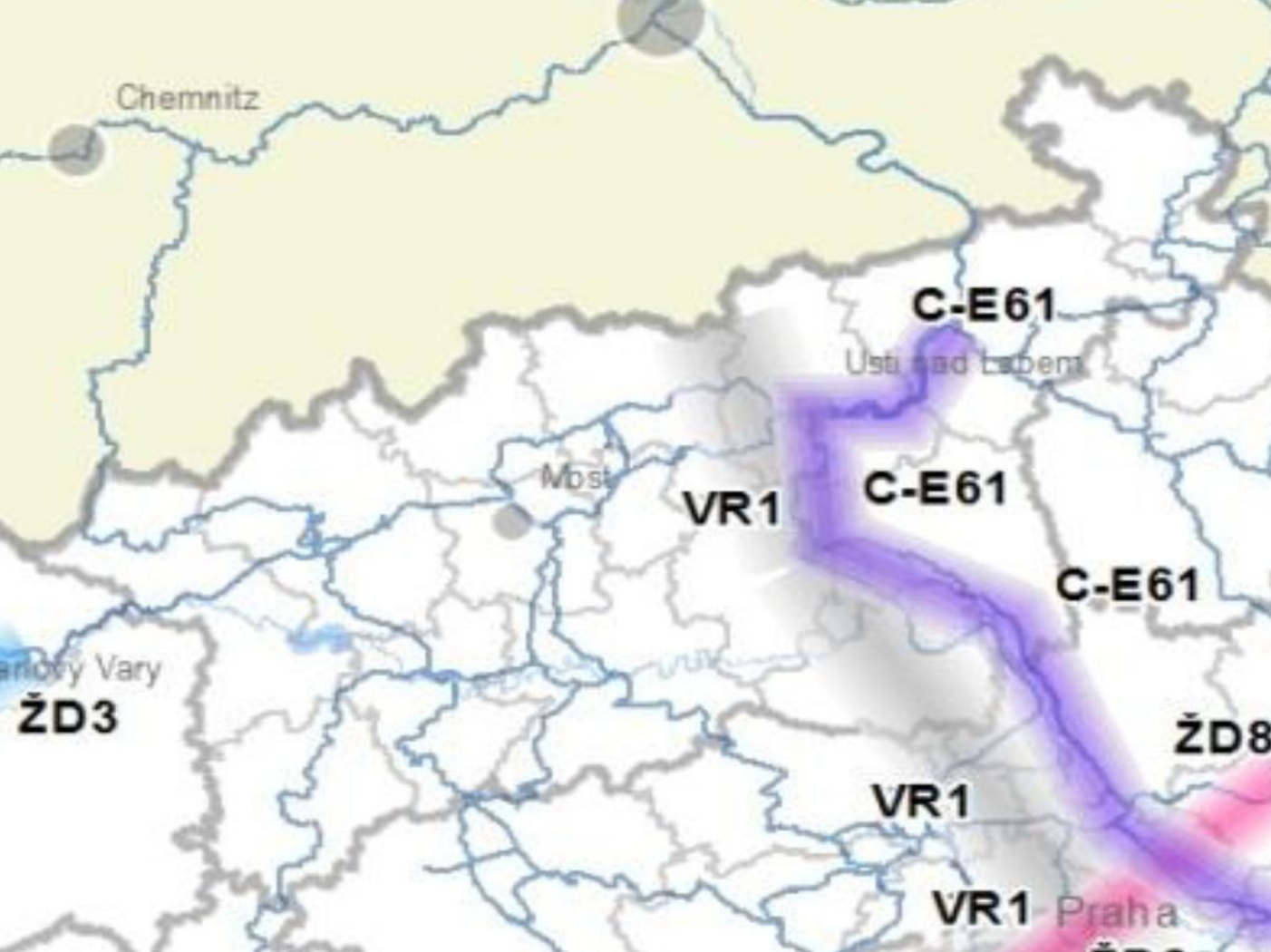


OB 6 – rozvojová oblast Ústí nad Labem

OS 2 – rozvoj. osa PHA – UL – Dresden

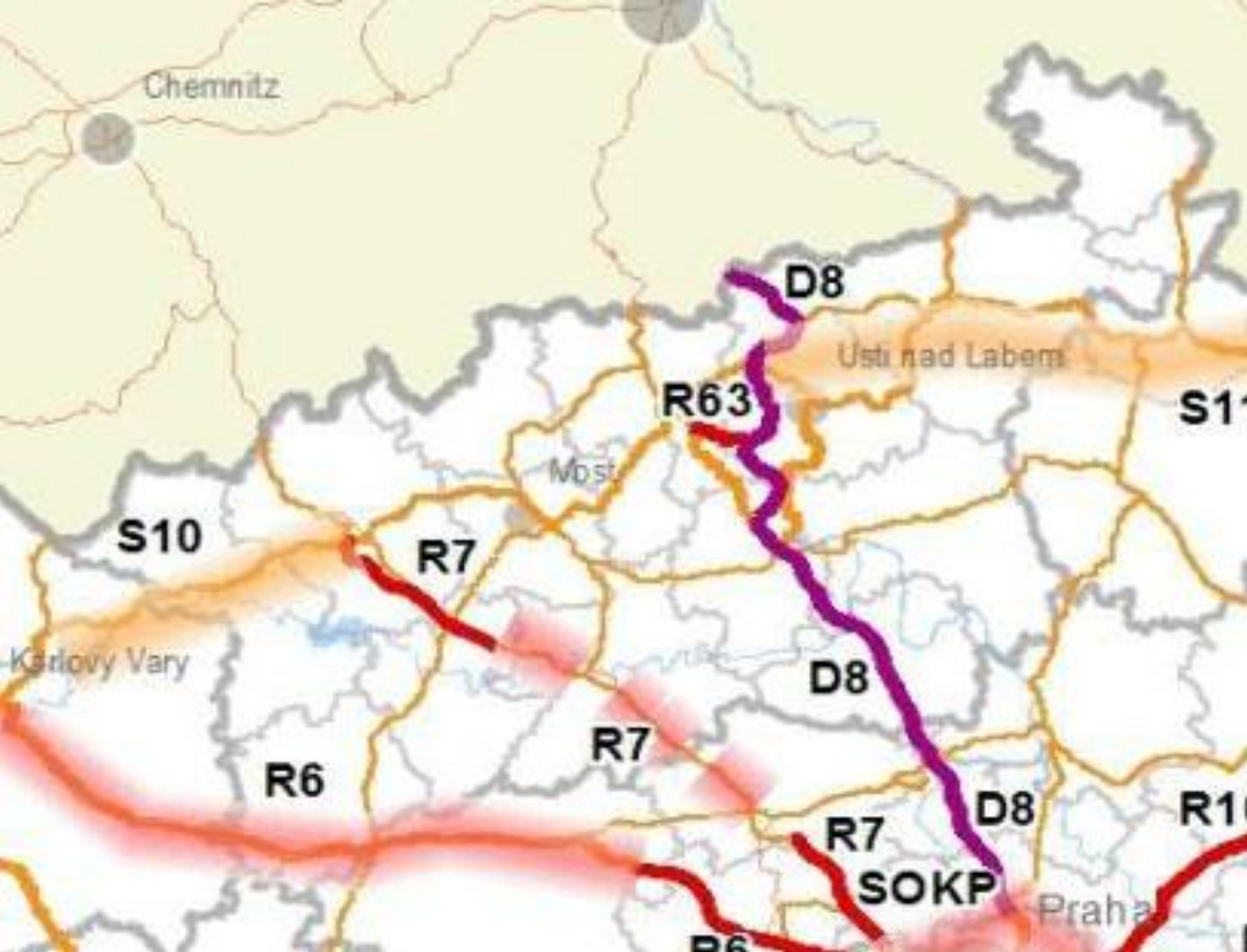
OS 7 – rozvoj. osa UL – Chom – KV – SRN

SOB 6 – specifická oblast Krušné hory



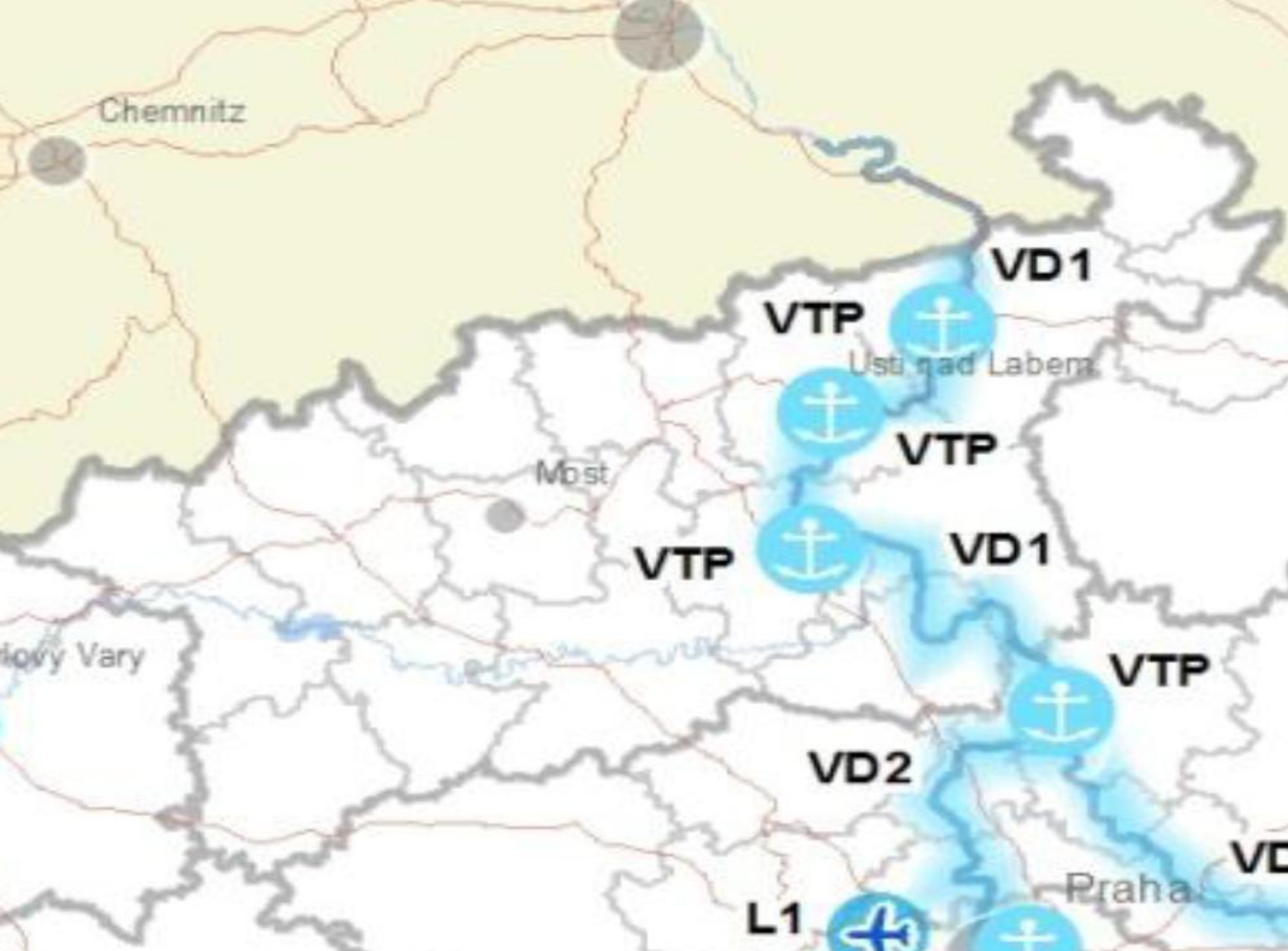
VR 1 – Dresden – Lovosice/Litoměřice – PHA

C-E 61 – žel. trať 073 - Děčín – ÚL - Lysá n. L.



D 8 + R 63 - stav - podpora

S 11 – nová kapacitní silnice (I/13)...D8 – Děčín –
Česká Lípa – Svor – Liberec – R 35




VD 1 – Labe – zabezpečení splavnosti

VTP – vnitrozemské říční přístavy – Děčín,
Ústí nad Labem, Lovosice



E 25 – 110 kV - Nový Bor - Nová huť - Varnsdorf




Úkoly pro ministerstva a jiné správní úřady

Pro MŽP ve spolupráci s MZe, MPO a kraji

....navrhnout podmínky a zpracovat **odborný podklad** pro vymezení lokalit vhodných pro využití **OZE** – při zachování přírodních a kulturních hodnot a charakteru krajiny

Termín: r. 2016




Ústecký kraj

Úkoly pro územní plánování

pro kraje:

Na základě navržených podmínek a zpracovaného podkladu MŽP **prověřit možnost vymezení ploch vhodných pro umístění OZE.**



Ústecký kraj

Děkuji za pozornost

Ing. Jolana Novotná

47 56 57 513; novotna.j@kr-ustecky.cz

- oddělení územního plánování

odbor územního plánování a stavebního řádu

Krajského úřadu Ústeckého kraje