






# BÍLÝ POTOK (VČETNĚ ODLEHČOVACÍHO KORYTA) - STUDIE ZÁPLAVOVÉHO ÚZEMÍ, AKTUALIZACE

číslo výkresu 6



**LEGENDA**

-  Q5
-  Q20
-  Q100
-  Aktivní zóna

MĚŘ. 1 : 5 000

Pro průběh záplavových čar byla použita data DMR 4G  
© ČÚZK, MO ČR, MZe ČR, 2012  
Mapový podklad - Zabaged 2012 © ČÚZK

