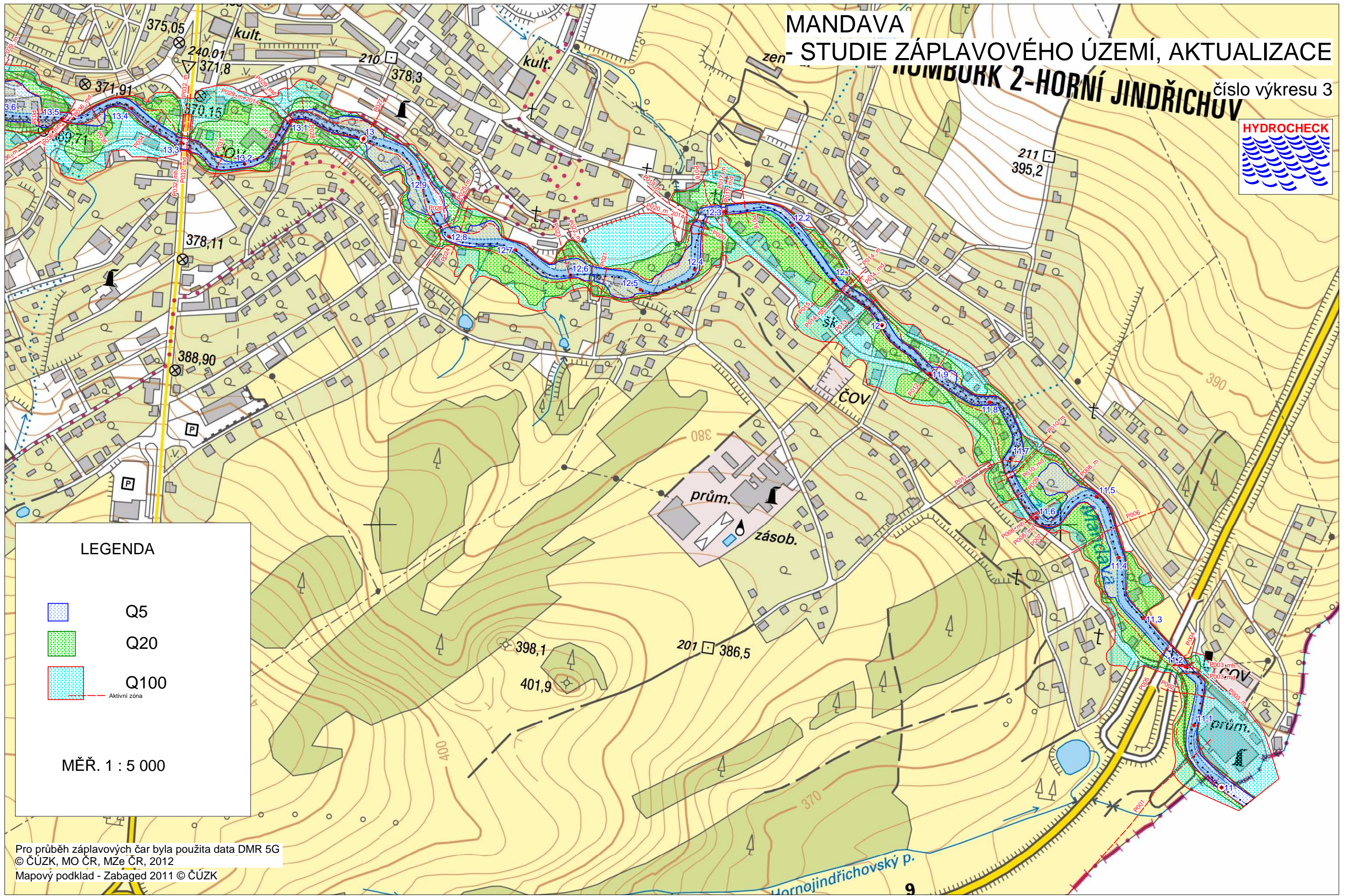







MANDAVA

- STUDIE ZÁPLAVOVÉHO ÚZEMÍ, AKTUALIZACE

HUMBURK 2-HORNÍ JINDŘICHŮV číslo výkresu 3



LEGENDA

-  Q5
-  Q20
-  Q100
-  Aktivní zóna

MĚŘ. 1 : 5 000

Pro průběh záplavových čar byla použita data DMR 5G
© ČÚZK, MO ČR, MZe ČR, 2012
Mapový podklad - Zabaged 2011 © ČÚZK

Hornojindřichovský p. 9