




Ústecký kraj

# 1. AKTUALIZACE ZÁSAD ÚZEMNÍHO ROZVOJE ÚSTECKÉHO KRAJE

## 2. VÝKRES PLOCH A KORIDORŮ NADMÍSTNÍHO VÝZNAMU, VČETNĚ ÚSES



- SÍDLA**
- KRAJSKÉ MĚSTO
  - OBEC S ROZŠÍŘENOU PŮSOBNOSTÍ
- SPRÁVNÍ HRANICE**
- HRANICE ČESKÉ REPUBLIKY
  - HRANICE KRAJE
  - HRANICE OBCE S ROZŠÍŘENOU PŮSOBNOSTÍ
  - HRANICE OBCE
- PLOCHY A KORIDORY NADMÍSTNÍHO VÝZNAMU**
- NÁVRH**
- DÁLNIČNÍ A SILNIČNÍ
  - VYSOKORYCHLOSTNÍ TRATĚ
  - ŽELEZNIČNÍ
  - CYKLOSTEZKA
  - PŘEHRAŇNÍ SILNIČNÍ SPOJENÍ
  - PŘEHRAŇNÍ ŽELEZNIČNÍ SPOJENÍ
  - ZLEPŠENÍ PLAVEBNÍCH PODMÍNEK NA LABI
  - KORIDOR LABSKÉ VODNÍ CESTY MEZINÁRODNÍHO VÝZNAMU
  - VODOVODNÍ ŘÁD
  - KANALIZACE
  - REVITALIZACE TOKU BILINY
  - OCHRANNÝ PROTIPOVODŇOVÝ VAL
  - ELEKTRICKÉ VEDENÍ 110 kV, 400 kV
  - PLYNOVOD VVTI, VTL
  - DÁLKOVOVOD
  - TRANSFORMOVNA 110 kV
  - TRANSFORMOVNA 400 kV
  - ASANACE ÚZEMÍ PO TĚŽBĚ HNĚDÉHO UHLÍ, PRŮMYŠLOVÉ VÝROBE
  - PODMÍNKA PRO ÚPD DOTČENÉ OBCE
  - ÚZEMNĚ EKOLOGICKÉ LIMITY TĚŽBY HNĚDÉHO UHLÍ

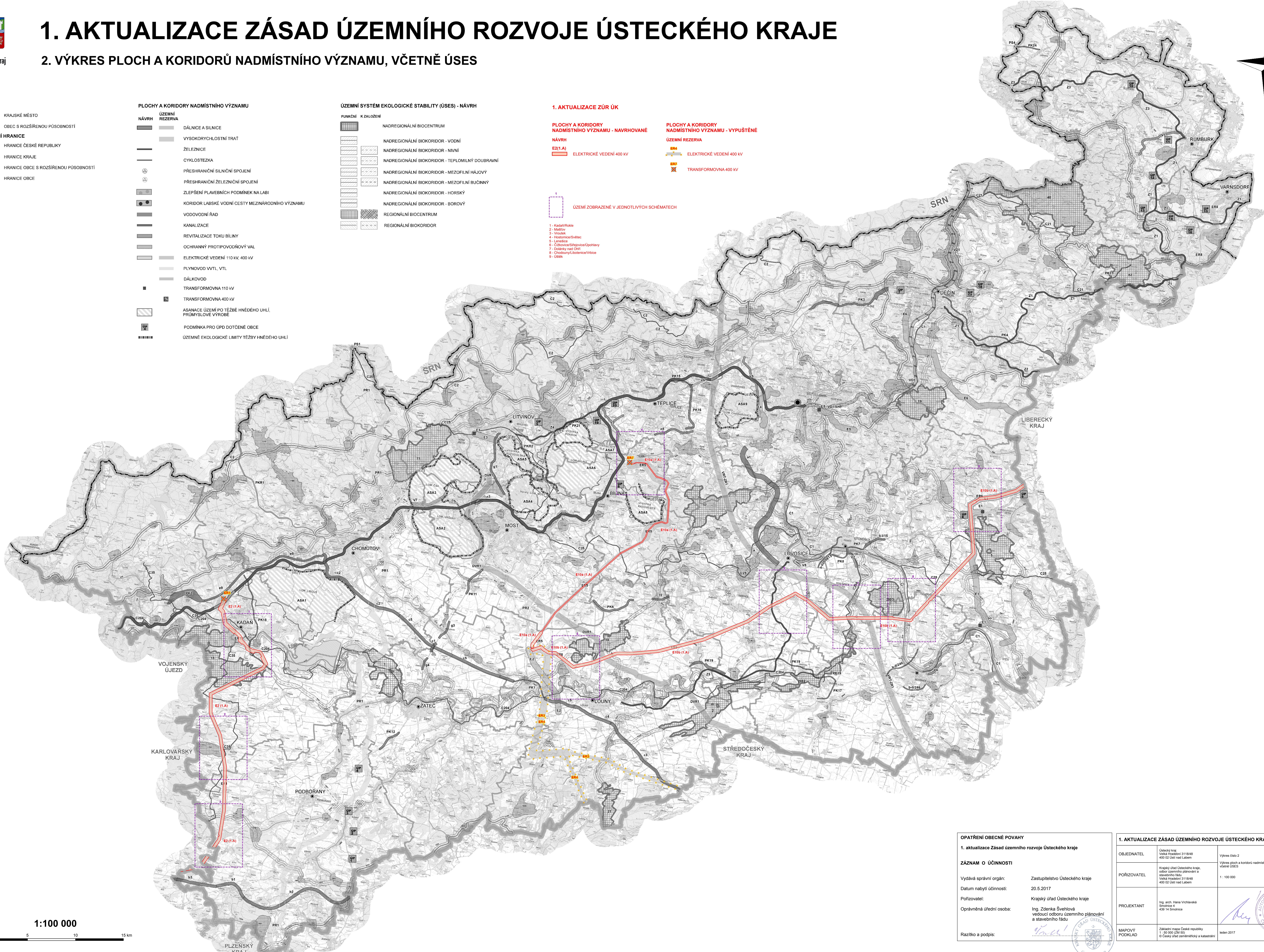
- ÚZEMNÍ SYSTÉM EKOLOGICKÉ STABILITY (ÚSES) - NÁVRH**
- FUNKČNÍ K ZALOŽENÍ**
- NADREGIONÁLNÍ BIOCENTRUM
  - NADREGIONÁLNÍ BIOKORIDOR - VODNÍ
  - NADREGIONÁLNÍ BIOKORIDOR - NIVNÍ
  - NADREGIONÁLNÍ BIOKORIDOR - TEPLIMILNÍ DOUBRAVNÍ
  - NADREGIONÁLNÍ BIOKORIDOR - MEZOFILNÍ HAJOVÝ
  - NADREGIONÁLNÍ BIOKORIDOR - MEZOFILNÍ BUČINNÝ
  - NADREGIONÁLNÍ BIOKORIDOR - HORSKÝ
  - NADREGIONÁLNÍ BIOKORIDOR - BOROVÝ
  - REGIONÁLNÍ BIOCENTRUM
  - REGIONÁLNÍ BIOKORIDOR

### 1. AKTUALIZACE ZŮR UK

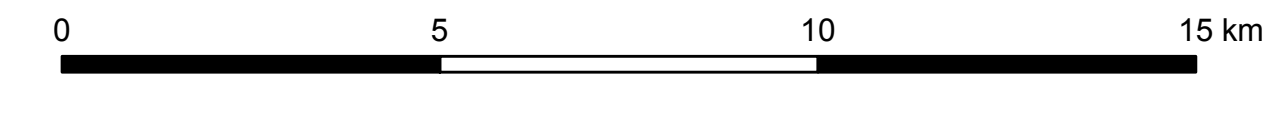
- PLOCHY A KORIDORY NADMÍSTNÍHO VÝZNAMU - NAVRHOVANÉ**
- E2(1.A) ELEKTRICKÉ VEDENÍ 400 kV
- PLOCHY A KORIDORY NADMÍSTNÍHO VÝZNAMU - VYPUŠTĚNÉ**
- E2(1.A) ELEKTRICKÉ VEDENÍ 400 kV
  - E2(1.A) TRANSFORMOVNA 400 kV

ÚZEMÍ ZOBRAZENÉ V JEDNOTLIVÝCH SCHEMATECH

- 1 - Kasaň/Rokle
- 2 - Mladý
- 3 - Vroclav
- 4 - Hradec/Sádek
- 5 - Lenešice
- 6 - Čáslava/Srbská Úpochy
- 7 - Dobruška nad Ohří
- 8 - Chrást/Úst. Ledenice/Úst. Vřesovice
- 9 - Úst. K



1:100 000



<b>OPATŘENÍ OBECNÉ PŮVAHY</b>		<b>1. AKTUALIZACE ZÁSAD ÚZEMNÍHO ROZVOJE ÚSTECKÉHO KRAJE</b>	
1. aktualizace Zásad územního rozvoje Ústeckého kraje		OBJEDNATEL	Ústecký kraj Vězeňská 3118/68 400 02 Ústí nad Labem
<b>ZÁZNAM O ÚČINNOSTI</b>		PŮRIZOVATEL	Krajský úřad Ústeckého kraje, odbor územního plánování a územního řádu Vězeňská 3118/68 400 02 Ústí nad Labem
Vydává správní orgán:	Zastupitelstvo Ústeckého kraje	PROJEKTANT	Ing. arch. Hana Vroclavská Smrčice 4 429 14 Smrčice
Datum nabytí účinnosti:	20.5.2017	MAPOVÝ PODKLAD	Základní mapa České republiky 1:50 000 (2015) © Český úřad zeměměřičský a katastrální
Pořizovatel:	Krajský úřad Ústeckého kraje		leden 2017
Oprávněná úřední osoba:	Ing. Zdenka Švehlová vedoucí odboru územního plánování a stavebního řádu		
Razítko a podpis:			