



TRIPPER

S DOPRAVOU ÚSTECKÉHO KRAJE do Českého Švýcarska

Velká dobrodružná hra pro celou rodinu

IDS ÚK #003

Autor: Olda



8,5 hod.



6,2 km



16 úkolů



ANO



ANO



NE



DOPRAVA
ÚSTECKÉHO
KRAJE



... ROZLUŠTI
ŠIFRU

ČESKÉ ŠVÝCARSKO

V Národním parku České Švýcarsko si své místo, kromě tradiční pěší turistiky, našla také cykloturistika, golf, či výlety lodí. Dnes se ale na cestu vydáte veřejnou dopravou a bude to cesta opravdu napínavá. Vyrazíte na cestu po zajímavých místech a městech zdejšího regionu a s trochou štěstí rozluštíte tajemnou šifru. Věříme, že si celodenní výlet Českým Švýcarskem užijete a budete se do národního parku znovu rádi vracet.

Datum:



Čas startu:



Čas dokončení:



Počasí:



Účastníci výpravy



.....

.....

.....

.....

.....

Místo pro nalepení absolventské vizitky

Absolventskou vizitku obdržíte ve výdejním místě
(www.trippercz.com/kdekoupit).

Další odměny na vás čekají v Tajné sekci na našich
webových stránkách www.tripper.cz.

CO BUDETE POTŘEBOVAT

K plnění úkolů budete potřebovat pouze tužku a dobrou náladu.
K dosažení cíle není potřeba mapy, mobilního telefonu ani navigace.

JAK POUŽÍVAT TRIPPER

Výlet je sestaven jako řada zastavení na zajímavých místech, kdy znáte pouze místo startu. K dalším zastávkám si již musíte cestu vybojovat pomocí nejrůznějších hádanek, úkolů a rébusů. Pokud úspěšně zdoláte všechny nástrahy celé trasy, budete mít v ruce dostatek indicií k dosažení cíle a nalezení pokladu, odhalení fantoma nebo rozluštění šifry.

Myšlenkou výletu je hledání, objevování a s tím i související bloudění. Nenajdete-li nějaký bod nebo nepůjde-li indicii vyluštit a vy si nebudete vědět rady, nezoufejte. Po dokončení výletu navštivte výdejní místo, informační centrum nebo muzeum, kde vám rádi poradí.



TRASA

#00

Toto pole slouží k navigaci a k přesunu mezi jednotlivými zastávkami.



ÚKOL

#00

V tomto poli na vás čekají úkoly, hádanky a rébusy, které musíte vyřešit, abyste mohli pokračovat dále.



VÍTE, ŽE...

#00

V tomto poli se dozvíte něco zajímavého k místu, kde se právě nacházíte.



TRIPPER *junior*

Ikona DŮKáčka označuje úkol pro malé cestovatele. Herní plán a návod pro děti najdete na konci brožurky.

Chcete vědět vše o nových dobrodružných výletech?
Přidejte si nás na Facebooku a Instagramu.



facebook.com/tripper.cz



instagram.com/tripper.cz



START

#01

Děčín, hl. nádraží, ulice Čsl. mládeže.

Soboty, neděle a státem uznané svátky.

Přejeme šťastnou cestu!



TRASA

#03

Čelem k budově nádraží na obrázku se dejte vpravo, projděte kolem celé budovy a pokračujte ulicí dolů k podjezdu pod tratí vedoucímu k supermarketu. Zastavte se u vstupu do podchodu. Jsou zde umístěny tabulky odkazující na povodně.



Kdy:



Jak:



Kam:



Tajenka:



ÚKOL

#04

Zajímat vás bude značka s nižší hladinou. Součtem první číslice letopočtu a měsíce dané povodně získáte hodinu odjezdu. Poslední číslice letopočtu značí desítky minut. Den povodně mínus předposlední číslice letopočtu vám odhalí minuty odjezdu.

#02



TRASA

#05

Srovnejte si čas a honem za dalším úkolem, který ukrývá dopravní prostředek, kterým pojedete. Vratte se k nádražní budově. S nádražím po pravici pokračujte k nedaleké budově muzea.



ÚKOL

#06

Na zdi muzea je umístěna pamětní deska s letopočtem 1955. První písmeno, kterým začíná text na desce, vám prozradí, čím pojedete:

MHD – zastávka č.3,

Bus – zastávka č.2,

Vlak – nástupiště č.2,

Lod – přístaviště Děčín.



#07

**TRASA**

#11

Nastupte do vašeho spoje a vystupte na vyluštěné zastávce/stanici. Cestu si můžete zkrátit hledáním úniku z bludiště.

**TRASA**

#08

Nyní již víte, v kolik hodin a čím pojedete. Svižně zpátky k nádraží a vedle jednoho ze vstupů do nádražní budovy najdete pamětní desku na rok 1851.

**ÚKOL**

#09

Poslední číslovka letopočtu rekonstrukce, počet dalších připojených tratí spolu s počtem písmen prvního slova třetího řádku vám upřesní spoj, kterým pojedete.

Do závěrečné tajenky na pozici č. 8 si zároveň запиšte třetí písmeno slova (na čtyři písmena), které tu vzniklo roku 1874.

**ÚKOL**

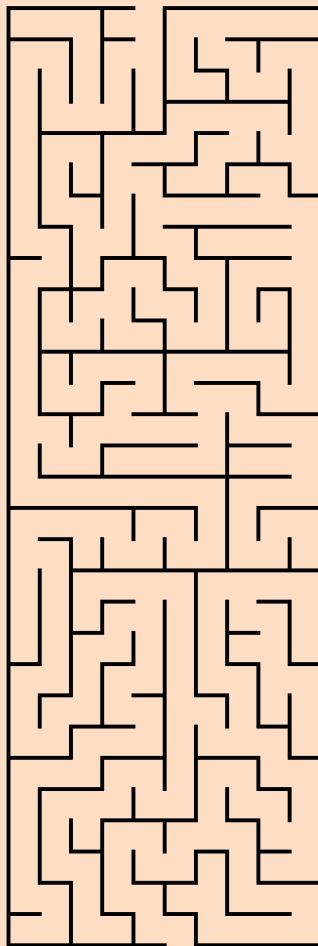
#10

Kde ale vystoupit? Jediná zastávka/stanice na vaší trase má v názvu slovo, které z textu získáte následujícím způsobem. Poslední 2 písmena 3. slova 1. řádku, 1. pís. 3. sl. 2. řád. a za tím vším tečka.

**ZÁBAVA NA CESTU**

#12

Projdí bludiště.





Kdy:



Jak:



Kam:




Tajenka:

**TRASA**

#13

V blízkosti zastávky, kde jste vystoupili, se nachází sloup z následujícího obrázku.



#14

**ÚKOL**

#15

Na podstavci sloupu naleznete několik vyobrazení. Jen pod jedním z nich začíná text slovem AVTOR. Poslední slovo nápisu vám prozradí, kolik máte času od vašeho příjezdu (dle jízdního řádu) do vašeho odjezdu.

Pokud slovo obsahuje:

- 1 písmeno dvakrát – máte 60 min,
- 2 písmena dvakrát – máte 120 min,
- 3 písmena dvakrát – máte 180 min.

**TRASA**

#16

Zády k nápisu se dejte ulicí (parkovištěm) vzhůru. Cesta vás dovede až ke kostelu.

**ÚKOL**

#17

Na jednom z kamenných kvádrů, které jsou zabudovány do zdiva kostela v blízkosti dveří, je umístěn nápis ze 17. stol. (1601–1700). Podle správné kombinace písmen a čísel v nápisu budete dále pokračovat:

Autobusem: 1. řádek začíná písmenem H a letopočet obsahuje číslovku 5.

Vlakem: 2. písmeno 2. řádku je E a letopočet obsahuje dvě sudé a dvě liché číslíce.

MHD: 1. řádek začíná písmenem H, 2. řádek obsahuje písmena E a F a letopočet obsahuje alespoň jednu nulu.

**VÍTE, ŽE...**

#18

... za kaplí, která sousedí s kostelem, byl až do druhé světové války umístěn pomník zdejšího rodáka? Pokud zapátráte, naleznete infotabuli, která vám prozradí více.

**TRASA**

#19

Zády k nápisu se dejte vpravo, první ulicí vlevo, následně první odbočkou vpravo. Přejděte náměstí v přímém směru se sloupem po levici a pokračujte ulicí k parku po pravé straně ulice.



ÚKOL

#24

Na památníku je umístěn nápis. Třetí a poslední písmeno prvního slova nápisu vám odhalí cílovou stanici.

1. Česká Kamenice
2. Rumburk
3. Krásná Lípa město



ÚKOL

#21

Památník obětem 2. sv. války nese pod sochou vojáka stručný nápis. Do tajenky na druhou pozici запиšte druhé písmeno druhého slova nápisu.



TIP NA CESTU

#25

Za památníkem pokračujte po modré turistické značce vzhůru a za sochou sv. Vojtěcha zahněte do uličky vpravo. Na jejím konci pokračujte po pěšině k vyhlídce.



TRASA

#22

Pokračujte v původním směru a zahněte první odbočkou vlevo přes řeku. Přejděte po mostě a pokračujte rovně k železničnímu přejezdu. Opatrně přejděte koleje a zastavte se u památníku po pravé straně.



TRASA

#26

Od památníku se vraťte zpět a přejděte přes železniční přejezd. Zde se rozhodněte, kudy pokračovat podle vyluštěného dopravního prostředku. Buď se dejte vlevo na vlakové nádraží nebo se vraťte na náměstí na zastávku autobusu a MHD.



VÍTE, ŽE...

#23

... DÚK vydává ročně na 30 druhů propagačních letáčků s celkovým nákladem přes 400 000 ks? Najdete je v informačních kancelářích, ale i v autobusech, vlacích a na lodích.





TRASA

#28

Nastupte do vašeho spoje a vystupte na vyluštěné zastávce/stanici.



ÚKOL

#31

Podle kombinace písmen a číslic, které naleznete na tomto objektu, zjistíte, jakým dopravním prostředkem budete pokračovat.

A 23 = autobus

A 01 = vlak



TRASA

#29

Vyjděte na ulici před zastávkou/nádražím, kde jste vystoupili, a v parku najdete objekt na obrázku.



TRASA

#32

S kolem po pravici jděte podél parku spojovací ulicí k hlavní silnici (třídě) a zahněte zde vlevo. Po asi 250 m přijdete k velkému parku po pravé straně ulice.



#30



ÚKOL

#33

V parku je umístěna informační tabule s dvanácti zvýrazněnými čísly. Před číslo, které je spojeno s tělocvičnou, dejte 1 a získáte hodinu odjezdu. Minuty odjezdu určí číslo (1–12) spojené se zámekem.



Kdy:



Jak:



Kam:



Tajenka:



TRASA

#34

Vraťte se zpět na ulici a pokračujte v původním směru kolem kostela a rovně přes světelnou křižovatku. Následně odbočte druhou ulicí vpravo. Zastavte se u bývalé malé fontánky u kostela.





VÍTE, ŽE...

#35

... 66 % cestujících veřejnou dopravou v Ústeckém kraji využívá integrovanou Dopravu Ústeckého kraje téměř denně?



TIP NA CESTU

#39

Na cestu je třeba řádně se posílit. Proto vám doporučujeme dát si nyní oběd.



ÚKOL

#36

Na podstavci fontánky je umístěn německý nápis. Před letopočtem 1894 je slovy zapsán měsíc zhotovení. Jeho první písmeno zapište na pozici č. 3.



TRASA

#40

Zkontrolujte čas a naplánujte si přesun do místa odjezdu. Nejkratší cestou je to z náměstí asi 1 km a cesta vám zabere 15 min chůzí obvyklým tempem.



TRASA

#37

S fontánkou po levici a kostelem po pravici pokračujte uličkou rovně na náměstí.



ÚKOL

#41

Vystupte ve stanici, jejíž název se nám trošku zašmodrchal.
hEZkáNáRODnístROmměSTO.



ÚKOL

#38

Vyhledejte budovu s kanceláří Městského informačního centra a zastavte se před pamětní deskou vedle vchodu. Zjistěte, kdo stojí mezi měšťanem a členem. Počáteční písmeno zapište na pozici č. 1.



TRASA

#42

Tak vystupovat! Na hlavní silnici před místem, kde jste vystoupili, se dejte vpravo a po chodníku podél silnice dojděte k památníku po pravé straně od cesty.



Kdy:



Jak:



Kam:



Tajenka:



ÚKOL

#46

Na náměstí se nachází dům z následujícího obrázku a nese na sobě pamětní desku. Poslední písmeno místa narození této osobnosti zapište na pozici č. 4.



#47



ÚKOL

#43

V blízkosti památníku roste krásný mohutný strom. Pokud přijдете až k jeho kmenu, tak pod svými nohama naleznete písmeno, které můžete zapsat do tajenky na pozici č. 5.



FOTO

#48

Na náměstí najdete sochu z obrázku a udělejte si s ní památní fotku na dnešní výlet.

Soutěžní fotografii nám zašlete na email soutez@tripper.cz a vyhrajte další skvělé výlety TRIPPER.



TRASA

#44

Od památníku pokračujte v původním směru po hlavní silnici vlevo dolů kolem kina, až přijдете na náměstí.



VÍTE, ŽE...

#45

... Ústecký kraj je jediným v republice, kde můžete krajské integrované jízdenky (včetně dlouhodobých) využívat i na lodních linkách?



#49



ÚKOL

#50

Najdete-li na náměstí kamenný kvádr s informačním textem o Jánském mostku z roku 1863, pak v textu mezi slovy „... na radnici“ a „... pana starosty.“ najdete dvě slova. První z nich запиšte na pozici č. 6 a čtvrté písmeno druhého slova запиšte do tajenky na pozici č. 7.



TRASA

#51

Nyní již znáte celé znění tajenky. **Sdělte jej obsluze zdejšího informačního centra a vyzvedněte si svou zaslouženou odměnu.**



TRASA

#54

Zkontrolujte čas a naplánujte si přesun do místa odjezdu. Stejnou trasou je to z náměstí asi 1 km a cesta vám zabere 15 min chůzí obvyklým tempem.



TIP NA CESTU

#52

Navštivte zdejší čokoládovou dílnu na náměstí a odlijte si vlastní tabulku čokolády. A pokud máte žízeň, můžete ochutnat jedno orosené z místního vyhlášeného pivovaru.




CÍL


#55

Gratulujeme k úspěšnému zdolání dnešní trasy a věříme, že se vám výlet líbil. Vychutnejte si zpáteční cestu blízkým okolím Českého Švýcarska a nezapomeňte, že DÚK pro vás připravila tři další celodenní výlety na území Ústeckého kraje.





TRIPPER *junior*




VOJÁK



RYBA



SOKOL



KOLO



Vyškrtávejte obrázky. Během cesty vám napoví ikonka chameleona DŮKáčka u úkolů pro dospělé. Zbylý obrázek vybarvěte, vyfotťe a fotku nám zašlete na adresu soutez@tripper.cz spolu s křestním jménem dítěte.

Rozlušti šifru

Podle odpovědí v úkolech zaplňte celou tajenku.

1

2

3

4

5

6

7

8

Vyluštěnou šifru použijte na výdejním místě k získání neprodejně absolventské turistické vizitky a zároveň jako heslo pro vstup do Tajné sekce na našem webu www.tripper.cz ke stažení pamětního diplomu. Heslo vždy zadávejte bez mezer, diakritiky a malými písmeny, např. „Čepičkář“ jako „cepickar“.

Děkujeme, že jste strávili volný čas s výletem TRIPPER, a budeme se na vás těšit příště u dalšího velkého dobrodružství.





**DOPRAVA
ÚSTECKÉHO
KRAJE**

Víkendové a sváteční výlety s DÚK od jara až do podzimu









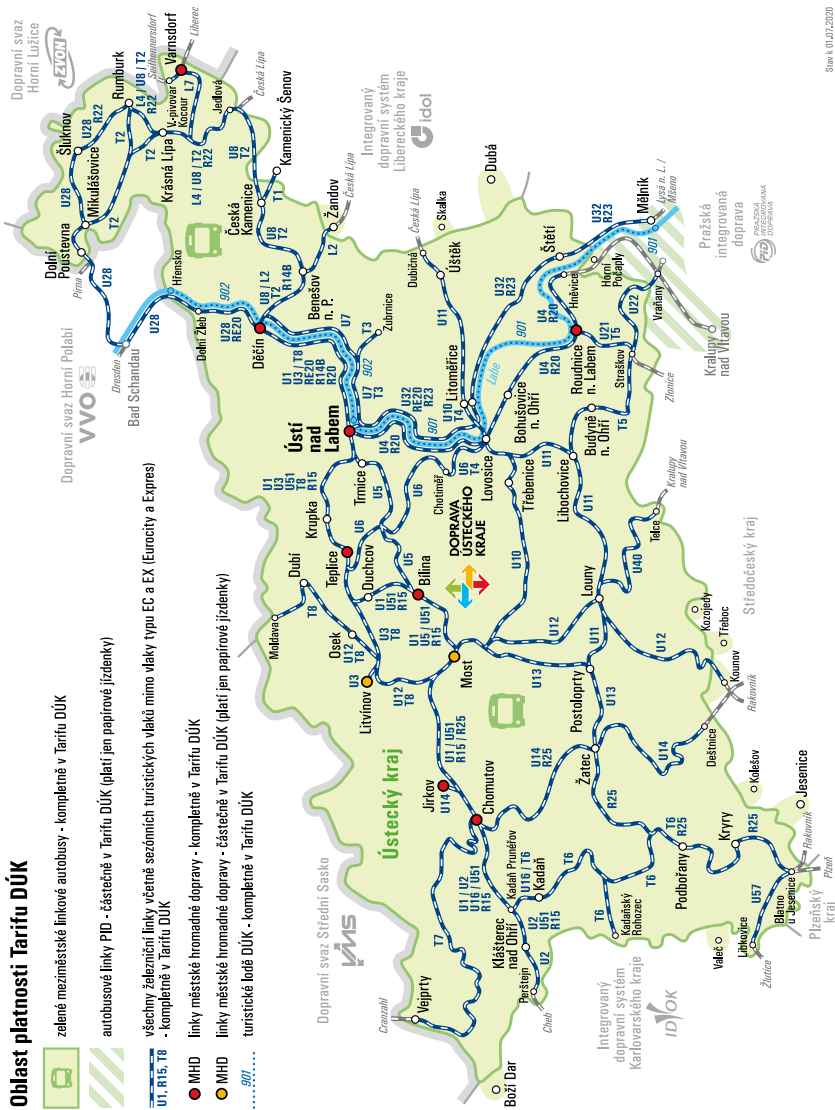
**Nostalgičké motoráčky
Cyklovlaky a cyklobusy
Turistické loďe
Přeshraniční linky**

www.dopravauk.cz

S jízdenkou Dopravy Ústeckého kraje (DÚK) můžete jezdit po Ústeckém kraji autobusy, vlaky, loděmi i většinou MHD.

Oblast platnosti Tarifu DÚK

-  zelené meziměstské linkové autobusy - kompletně v Tarifu DÚK
-  autobusové linky PID - částečně v Tarifu DÚK (platí jen papírové jízdenky)
-  všechny železniční linky včetně sezónních turistických vlaků mimo vlaky typu EC a EX (Eurocity a Expres)
-  linky městské hromadné dopravy - kompletně v Tarifu DÚK
-  linky městské hromadné dopravy - částečně v Tarifu DÚK (platí jen papírové jízdenky)
-  turistické lodě DÚK - kompletně v Tarifu DÚK



Kupon do SÍNĚ SLÁVY

IDS ÚK #003
České Švýcarsko



TRIPPER



Podělte se s námi o vaše zážitky a fotografie z tohoto výletu.
Odkaz na náš facebook najdete pomocí QR kódu.

IDS ÚK #003 | České Švýcarsko

Kupon
na 2 absolventské
vizitky



**S DOPRAVOU
ÚSTECKÉHO KRAJE
MŮŽETE VYRAZIT
NA DALŠÍ VÝLETY**

... do Krušných hor
... do Českého středohoří
... po Dolním Poohří

V době vytvoření byla tato trasa průjezdná/schůdná a umožňovala úspěšné dokončení výletu. Za pozdější změny na trase nenese vydavatel žádnou odpovědnost.

Vydává Ústecký kraj, Velká Hradební 3118, 400 02 Ústí nad Labem
Informace Dopravy Ústeckého kraje č. 37/2020
Uzávěrka 19. 6. 2020. Změna platnosti údajů vyhrazena.

Každý účastník tohoto výletu jej podniká na své vlastní riziko a zodpovědnost a je povinen dbát pravidel silničního provozu a právního řádu ČR.



Tísňová linka **112**



www.tripper.cz



info@tripper.cz



+420 608 975 563