

Krajský úřad Ústeckého kraje

odbor dopravy a silničního hospodářství

Dle rozdělovníku

Spisová značka: KUUK/130819/2024/3
Číslo jednací: KUUK/131045/2024
UID: kuukes920a632f
Počet stran/příloh: 3/2
Vyřizuje/linka: Pavel Svoboda/599
Datum: 07. 10. 2024

VEŘEJNÁ VYHLÁŠKA

Oznámení o návrhu opatření obecné povahy

Krajský úřad Ústeckého kraje, odbor dopravy a silničního hospodářství, jako příslušný správní úřad ve věcech stanovení místní a přechodné úpravy provozu na pozemních komunikacích - silnicích I. třídy dle ustanovení § 124 odst. 4 písm. b) zákona č. 361/2000 Sb., o provozu na pozemních komunikacích a o změnách některých zákonů (zákon o silničním provozu), ve znění pozdějších předpisů (dále jen „zákon o silničním provozu“), podle § 77 odst. 1 písm. b) téhož zákona a v souladu s ustanovením zákona č. 500/2004 Sb., správní řád, ve znění pozdějších předpisů (dále jen „správní řád“)

zveřejňuje záměr stanovení místní úpravy provozu na pozemních komunikacích, spočívající v doplnění a úpravě svislého i vodorovného dopravního značení v rozsahu a přesném umístění dle připojených příloh.

Silnice: I/15
Lokalita: V obci Skršín (okr. Most)
Důvod: Zvýšení bezpečnosti chodců v lokalitě stávajících autobusových zastávek
Navrhovatel: NE2D Projekt s.r.o., IČ: 22801014, se sídlem Prokopa Holého 2007/11, 434 01 Most
Návrh: Doplnění 2 ks nového svislého dopravního značení **č. IP 6 „Přechod pro chodce“** umístěného na žlutozeleném retro reflexním podkladě + posunutí stávajícího svislého dopravního značení **č. IJ 4b „Označnick zastávky“**
Doplnění nového vodorovného dopravního značení **č. V 11a „Zastávka autobusu nebo trolejbusu“** + **V 15 „Nápis na vozovce“** se symbolem SDZ **č. A 11 „Přechod pro chodce“**
Název akce: „Pěší propojení autobusové zastávky v obci Skršín“
Přílohy: Výkresy „Situační“ + „Koordinační situační výkres“

při dodržení těchto podmínek:

1. Rozměry, provedení a vyznačení předmětného dopravního značení musí být v souladu s Vyhláškou č. 294/2015 Sb., kterou se provádějí pravidla provozu na pozemních komunikacích, v souladu s ČSN EN 12899-1 a dále v souladu s technickými podmínkami TP 65 – Zásady pro dopravní značení na pozemních komunikacích.
2. Předmětná místní úprava provozu bude provedena nejdříve až po nabytí účinnosti příslušného Opatření obecné povahy.

ODŮVODNĚNÍ

Krajský úřad Ústeckého kraje, odbor dopravy a silničního hospodářství, jako příslušný správní úřad ve věcech stanovení místní a přechodné úpravy provozu na pozemních komunikacích – silnicích I. třídy na území Ústeckého kraje obdržel návrh, podložený vyobrazením návrhu změny místní úpravy, čímž byl dán podnět k přeznačení dotčené silnice I. třídy. Na základě tohoto podnětu správní orgán po vlastním uvážení zahájil příslušné správní řízení a v souladu s § 172 odst. 1 zákona č. 500/2004 Sb., správní řád, § 77 odst. 5 zákona č. 361/2000 Sb., o provozu na pozemních komunikacích a o změnách některých zákonů (zákon o silničním provozu), ve znění pozdějších předpisů vystavil tento návrh opatření obecné povahy.

Předmětný návrh na změnu místní úpravy provozu pozemní komunikace – dotčené silnici I. třídy, byl v souladu se zněním § 77 odst. 2 a 3 zákona o silničním provozu projednán s příslušným dotčeným orgánem, tzn. Policií ČR, Krajským ředitelstvím policie Ústeckého kraje, Odborem služby dopravní policie, jež návrh stanovení místní úpravy provozu odsouhlasil dne 29. 8. 2024 pod č. j. KRPU-141336-2/ČJ-2024-0400DP-04.

POUČENÍ

Vlastníci nemovitostí, jejichž práva, povinnosti nebo zájmy související s výkonem vlastnického práva mohou být opatřením obecné povahy přímo dotčeni, mohou podat písemné odůvodněné námitky, ostatní osoby, jejichž práva, povinnosti nebo zájmy mohou být dotčeny, mohou uplatnit písemné připomínky v termínu do 30 dnů ode dne zveřejnění.

V souladu s ustanovením § 172 a 173 Zákona č. 500/2004 Sb., správní řád, je tento návrh opatření obecné povahy vyvěšen na dobu 15 dnů.

Otisk úředního razítka

Mgr. Petra Kudrnová
vedoucí oddělení pozemních komunikací

Příloha: - Výkresy "Situace" + „Koordinační situační výkres“

Na úřední desce příslušného úřadu, vyvěšeno dne: sejmuto dne:
(razítko, podpis orgánu, který potvrzuje vyvěšení a sejmutí oznámení)

Na úřední desce vyvěsí:

- Krajský úřad Ústeckého kraje, Velká Hradební 3118/48, 400 02 Ústí nad Labem
(termín vyvěšení na této desce je rozhodný z hlediska řádného doručení před-
mětného opatření obecné povahy)
- Obec Skršín, Skršín č.p. 48, PSČ 434 01

Na vědomí:

Navrhovatel:

- NE2D Projekt s.r.o., IČ: 22801014,
se sídlem Prokopa Holého 2007/11, 434 01 Most

Dotčený orgán:

- Policie ČR, Krajské ředitelství policie Ústeckého kraje,
Odbor služby dopravní policie,
Lidické náměstí 9, 401 79 Ústí nad Labem
(k č. j. KRPU-141336-2/ČJ-2024-0400DP-04)

Majetkový správce:

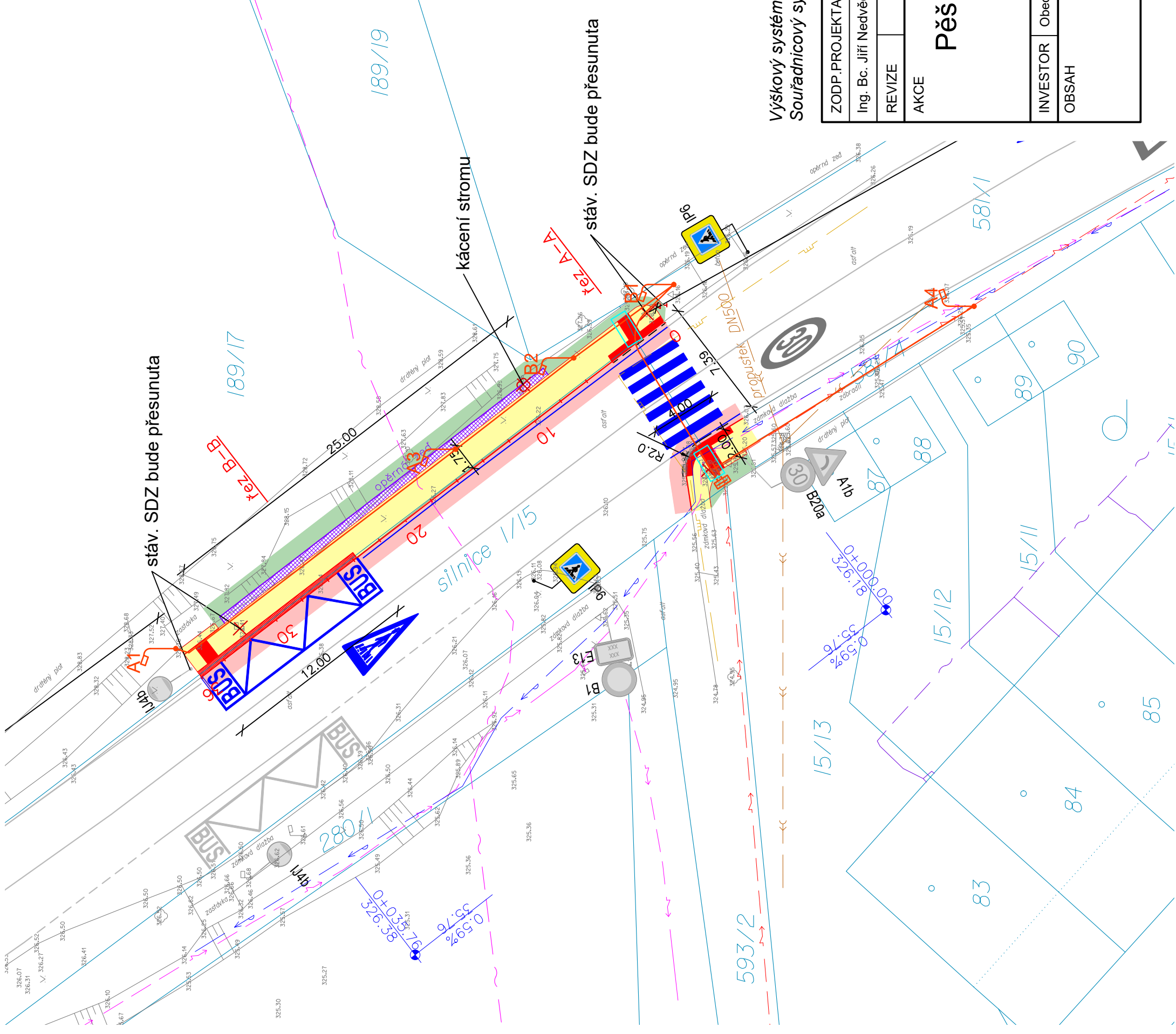
- Ředitelství silnic a dálnic s. p., Správa Chomutov,
Kochova 3975, 430 01 Chomutov

LEGENDA STÁVAJÍCÍ SÍTĚ

	VODOVOD – PITNÁ VODA
	KANALIZACE – DEŠŤOVÁ
	SDĚLOVACÍ VEDENÍ – PODZEMNÍ TELCO PRO
	SILOVÉ VEDENÍ NN – PODZEMNÍ
	PLYNOVOD – STL
	VEŘEJNÉ OSVĚTLENÍ – PODZEMNÍ

LEGENDA NOVÝ STAV

	CHODNÍK, KRYT DL ; KCE TL.240mm
	CHODNÍK, KRYT DL ; KCE TL.240mm; KONTRASTNÍ BARVA
	CHODNÍK, KRYT DL ; KCE TL.240mm; RELIÉFNÍ POVRCH
	DOPLNĚNÍ KONSTRUKCE, KRYT ACO ; KCE TL.300mm
	ZELEŇ
	BETONOVÝ OBRUBNÍK 8/25
	BETONOVÝ OBRUBNÍK 15/25
	BEZBARIÉRA
	OPĚRNÁ ZEĎ – PALISÁDY
	VEŘEJNÉ OSVĚTLENÍ – PODZEMNÍ



Poznámka:

Zakreslení inženýrských sítí je pouze informativní, před započítím stavebních prací je nutné provést jednotlivými správci přesné vytyčení !!!

Výškový systém Bpv

Souřadnicový systém S-JTSK







Katastrální území: Skršín

ZODP.PROJEKTANT	KRESLIL	KONTROLOVAL
Ing. Bc. Jiří Nedvěd	Ing. Petra Nedvědová	Ing. Bc. Jiří Nedvěd
REVIZE		
AKCE	<h2>Pěší propojení autobusové zastávky v obci Skršín</h2>	
INVESTOR	Obec Skršín, Skršín čp. 48, 434 01 Most, IČ: 266 141	
OBSAH		
	DATUM	06/2024
	STUPEŇ	DPZ
	Č. ZAKÁZKY	1419
	MĚŘÍTKO	Č. VÝKRESU
	1:250	D.1.1.2











NEZD PROJEKT
projekční atelier

NEZD Projekt s.r.o.
tel: 732207900
email: doprava@nezdprojekt.cz
web: www.nezdprojekt.cz

LEGENDA STÁVAJÍCÍ SÍTĚ

	VODOVOD – PITNÁ VODA
	KANALIZACE – DEŠŤOVÁ
	SDĚLOVACÍ VEDENÍ – PODZEMNÍ TELCO PRO
	SILOVÉ VEDENÍ NN – PODZEMNÍ
	PLYNOVOD – STL
	VEŘEJNÉ OSVĚTLENÍ – PODZEMNÍ

LEGENDA NOVÝ STAV


	CHODNÍK, KRYT DL ; KCE TL.240mm
	CHODNÍK, KRYT DL ; KCE TL.240mm; KONTRASTNÍ BARVA
	CHODNÍK, KRYT DL ; KCE TL.240mm; RELIÉFNÍ POVRCH
	DOPLNĚNÍ KONSTRUKCE, KRYT ACO ; KCE TL.300mm
	ZELEŇ
	BETONOVÝ OBRUBNÍK 8/25
	BETONOVÝ OBRUBNÍK 15/25
	BEZBARIÉRA
	OPĚRNÁ ZEĎ – PALISÁDY
	VEŘEJNÉ OSVĚTLENÍ – PODZEMNÍ

Poznámka:

Zakreslení inženýrských sítí je pouze informativní,
před započítím stavebních prací je nutné provést
jednotlivými správci přesné vytyčení !!!

Výškový systém Bpv Souřadnicový systém S-JTSK

Katastrální území: Skršín

ZODP.PROJEKTANT	KRESLIL	KONTROLOVAL
Ing. Bc. Jiří Nedvěd	Ing. Petra Nedvědová	Ing. Bc. Jiří Nedvěd
REVIZE		
AKCE	<h2>Pěší propojení autobusové zastávky v obci Skršín</h2>	
INVESTOR	Obec Skršín, Skršín čp. 48, 434 01 Most, IČ: 00 266 141	
OBSAH	<h2>Koordinační situační výkres</h2>	
		
NE2D Projekt s.r.o. tel: 732207900 email: doprava@ne2dprojekt.cz web: www.ne2dprojekt.cz		
DATUM	06/2024	
STUPEŇ	DPZ	
Č. ZAKÁZKY	1419	
MĚŘÍTKO	1:500	Č. VÝKRESU C.3

